
Memòria de la intervenció arqueològica al carrer de la Mercè 17-19, carrer de la Plata núm. 3-5 . (Barcelona. Barcelonès)

Codi intervenció. 001/21



R/N 470 K121-NB 2021/1-32493

R/N 470 K121-NB 2021/2-32765

R/N 470 K121 NB 2021/3-32873

R/N 470 K121-NB 2021/4-33000

R/N 470 K121-NB 2021/5-33233

ARTIGUES
CONESA,
PERE LLUIS
(FIRMA)

Firmado
digitalmente por
ARTIGUES
CONESA, PERE
LLUIS (FIRMA)
Fecha: 2023.05.26
18:55:02 +02'00'

Pere Lluís Artigues Conesa,
Arqueòleg.
maig 2023

INDEX.

Fitxa tècnica.

1.- INTRODUCCIÓ	3
2. FONAMENT DE DRET.....	4
3.- SITUACIÓ DE L'EDIFICI. MARC GEOGRÀFIC I GEOLÒGIC	4
4.- ANTECEDENTS HISTÒRICS I ARQUEOLÒGICS.....	8
4.1. Situació històrica del barri de la Mercè.....	8
4.2. Evolució històrica de l'edifici.....	11
4.3. Antecedents arqueològics.....	15
4.4. Les actuacions precedents a l'edifici.....	18
5.- METODOLOGIA DE L'EXCAVACIÓ.....	20
6.- DESCRIPCIÓ DELS TREBALLS REALITZATS I RESULTATS.....	23
Els resultats.....	27
Descripció dels pous de reforç de la fonamentació	42
7. ELS PARAMENTS.....	59
8. ESTUDI DE MATERIAL MOBLE.....	64
9.- TRACTAMENT DE RESTES.....	74
10.- CONCLUSIONS.....	81
BIBLIOGRAFIA.....	87

1

ANNEXOS.

Fitxes restauració del material moble. Maria Molinas. ABAC.

Resultats de les anàlisi de les mostres de ceràmica del carrer de la Mercè-Plata. A Pecci et alii.
UB

CATALEG DE MATERIAL MOBLE.

INVENTARI CERÀMIC.

QUADRE IMATGES

FITXES DE CAMP UE

PLANIMETRIA.

Fitxa tècnica.

Nom del jaciment: C/ de la Mercè 17-19 i c/de la Plata 3-5.

Núm. de referència expedient: R/N 470 K121-NB 2021/1-32493.

R/N 470 K121-NB 2021/2-32765 (TR).

R/N 470 K121 NB 2021/3-32873. (Pròrroga).

R/N 470 K121-NB 2021/4-33000 (TR).

R/N 470 K121-NB 2021/5-33233 (TR i pròrroga).

Codi intervenció arqueològica: 001/21

Municipi: Barcelona. Ciutat Vella.

Comarca: Barcelonès

Coordenades àrea intervinguda UTM 31N/ETRS89

X: 431479,0 Y: 4581313,2

Z- 5,40 s.n.m.

Protecció: Edifici inclòs dins del Pla Especial de Protecció del Patrimoni Arquitectònic i
Catàleg del Districte 1-Sector Central, Nivell B (BCIL), Element 119 (identificador
230).

Tipus d'intervenció : Preventiva

Tipus d'activitat : Control, Excavació.

Promotor: Sociedad Inmobiliaria Camuela España SLU.

Arquitectes: Hernan Cortés i Elena Bodoque. *Ricard Bofill, Taller
d'Arquitectura.*

Cronologia: Romà – s. XX

Dates intervenció: 1 de març fins al 23 de juliol

Direcció: Pere Lluís Artigues Conesa

Empresa Contractista: CALAF Constructora

Arqueòleg: Pere Lluís Artigues Conesa

Personal auxiliars: CALAF constructora i Global Geomàtica SL

Paraules Clau: Port romà, duna, urbanització, Palau, s. XIII, s. XVI, s. XVIII

Resum.

L'actuació arqueològica que s'ha dut a terme al carrer de la Mercè 17-19, carrer la Plata 3-5, estava motivada per l'adequació de l'antic edifici del segle XVI en nous habitatges. Com a resultat de l'actuació complementària a la realitzada de l'any 2017, han donat com a resultat la descoberta de restes arqueològiques amb un ventall cronològic ampli, des d'època romana al segle XX.

1.- INTRODUCCIÓ

Aquesta memòria presenta els resultats obtinguts de la intervenció arqueològica que s'ha dut a terme a l'edifici situat al carrer de la Mercè 17-19 cantonada amb el carrer de la Plata 3-5.

La intervenció arqueològica ha estat motivada per l'adequació de l'antic edifici del segle XVI en nous habitatges. En el projecte d'actuació es contemplava el rebaix de tota la planta baix per a la nova pavimentació, la realització de pous de reforç de la fonamentació i la realització de dues caixes d'ascensor així com el nou sistema de sanejament.

Cal remarcar, que la situació de l'edifici en una àrea d'interès arqueològic i d'alt valor històric i per les característiques pròpies de l'edifici, així com els resultats obtinguts durant l'actuació de 2017 (Artigues, 2019), feia del tot necessari el control arqueològic, com queda recollit a la llei 9/93 del patrimoni cultural català i el Decret 78/2002 del Reglament de protecció del patrimoni arqueològic i paleontològic.

Els treballs de control i excavació arqueològica es van iniciar l'1 de març finalitzant el 23 de juliol de 2021.

3

La direcció de la intervenció arqueològica ha anat a càrrec de l'arqueòleg Pere Lluís Artigues Conesa d'acord amb la corresponent autoritzacions dictades pel Departament de Cultura de la Generalitat de Catalunya amb data del 17 de febrer de 2021, expedient R/N 470 K121-NB 2021/1-32493, i pròrrogues del 05 de juny R/N 470 K121 NB 2021/3-32873 i del 06 de juliol R/N 470 K121-NB 2021/5-33233, aquesta darrera també autoritzant el tractament de restes. Durant el curs de l'actuació diverses estructures van quedar afectades per l'obra procedint-se a redactar tres informes pertinents de tractament de les restes i afectacions, tractament que va ser autoritzat per la Direcció General del Patrimoni de la Generalitat de Catalunya, Departament de Cultura, amb data del 13 d'abril R/N 470 K121-NB 2021/2-32765, del 25 de maig R/N 470 K121-NB 2021/4-33000 amb més de l'esmentat amb data del 06 de juliol.

Aquesta intervenció ha estat finançada per Sociedad Inmobiliaria Camuela España SLU., propietària de l'edifici.

2. FONAMENT DE DRET.

Edifici inclòs dins del Pla Especial de Protecció del Patrimoni Arquitectònic i Catàleg del Districte 1-Sector Central, Nivell B (BCIL), Element 119 (identificador 230).

La Intervenció és de caràcter preventiu, atenent la Llei /1993 30 de setembre del Patrimoni Cultural Català (DOGC 1807 de l'11 d'octubre de 1993) i el Decret 78/2002 de 5 de març del Reglament de protecció del patrimoni arqueològic i paleontològic (DOGC 3594 de 13 de març de 2002).

3. SITUACIÓ DE L'EDIFICI. MARC GEOGRÀFIC I GEOLÒGIC .

L'edifici en qüestió es troba situat en el districte de ciutat Vella, de la ciutat de Barcelona en la finca núm. 17-19 del carrer de la Mercè i al núm. 3-5 del carrer de la Plata.

La seva ubicació queda referenciada entre les coordenades UTM 31N/ETRS89:

X: 431489,7 Y: 4581332,5 ; X: 431479,0 Y: 4581313,2; X: 431461,0 Y: 4581322,3

Fitxa cadastral: 0113290/008

4



Vista aèria amb la ubicació de l'edifici objecte d'estudi. (ICGC)



Ubicació de l'edifici. (ICGC)

La ciutat de Barcelona s'emplaça, des d'un punt de vista geològic, al Pla de Barcelona, el qual constitueix una plana litoral d'una superfície aproximada de 170 km². Aquest Pla comprèn les formacions quaternàries que s'estenen des del mar fins al canvi de pendent en contacte amb la Serralada Litoral, i que limiten al sud-oest pel massís del Garraf i al nord-est el turó de Montgat.

Topogràficament, al Pla de Barcelona poden distingir dues grans unitats: la Serralada Litoral i el Pla. La Serralada Litoral separada pels rius Besòs i Llobregat presenta tres sectors ben diferenciats, com són la Serra de Collserola, que assoleix la seva màxima elevació al cim del Tibidabo (512 m) i localitzada entre els rius Besòs i Llobregat; la Serra de Marina, que s'estén al nord del riu Besòs; i al sud del riu Llobregat s'aixeca el massís del Garraf.

El Pla s'estén entre els contraforts de la Serralada Litoral i el mar, formant una plana ampla d'escàs pendent. Aquesta inicia un suau pendent vers el pla identificant-se diferents turons com els de Trinitat, el turó de la Peira, el de la Rovira, el del Carmel o el del Putxet. Per altra banda, la plana queda dividida en dues: la plana alta que s'estén entre la ruptura del pendent de la serralada fins a una cota de 20 metres, i la plana baixa que seria la continuació fins a la línia de costa, en la qual podem distingir una alineació de turons, encara que avui dia la majoria es troben emmascarades per la trama urbana, com són Montjuïc amb 173 metres, el *Mons Taber*, el puig de les Fàlcies i les elevacions de la Gavarrà i de la Bordeta.

Montjuïc i a la serra d'en Mena, a més del turó de Montgat. I finalment, sobre el substrat rocós s'assenten els sediments quaternaris que caracteritzen el Pla de Barcelona.

L'edifici, o àrea excavada, es troba a l'àrea denominada del Cagalell, sector central entre el relleu del mons Taber i la muntanya de Montjuïc, on es dibuixa una depressió asimètrica resultat de l'encaixament del drenatge de les rieres procedents de la Collserola i del vessant nord de Montjuïc.

Els sondatges en àrees properes donen una potència de més de 10 metres de sorres que constitueixen la barreja d'un sistema lacunar ,existent en aquest indret des de l'holocè, i el mar. Aquesta barra sorrenca s'estén direcció al mons Taber per l'actual carrer Ample i perdurarà fins a època històrica amb nivells romans i posteriors amb una forta activitat sobre les sorres. A partir del segle XV, la formació d'esculleres provocarà que els sediments del riu Besós siguin retinguts formant-se un braç sobre el qual s'edificaria la Barceloneta al segle XVIII. (Julià, Riera. 2012)

4- ANTECEDENTS HISTÒRICS I ARQUEOLÒGICS.

4.1 Situació històrica de la Zona del barri de la Mercè.

El lloc de la intervenció és al *suburbium* de la ciutat romana de *Barcino*, proper al sector estaria l'antic front marítim de l'època.

Les diferents actuacions arqueològiques efectuades en el barri de la Mercè permeten afirmar que hi havia una ocupació regular, els diferents espais de necròpolis documentats, restes muraries que podrien indicar la presència d'alguna vil·la i d'estructures associades a l'antic port.

A partir del segle XIII es produeix un important creixement de la ciutat a partir de l'antic burgs del mercadal, un creixement que en primer moment se centra cap al camí de França, la porta septentrional de l'antiga muralla romana i la platja, que a partir del segle XIV amb la nova Santa Maria del Mar es consolidaria el barri de pescadors.

És també al llarg del segle XIII que es va començar a formar una petita població a l'antiga platja dels còdols, fet que podria estar vinculada a la construcció del convent de Framenors i del nou hospital de Santa Eulàlia.

El 1209 el Rei Pere I, donà a la Seu de Barcelona la major part de l'arenal existent, la qual cedí per contracte emfitèutic a famílies important perquè la urbanitzessin. Així entre 1200 i 1280 es varen formar els carres dels còdols i les zones al voltant de la capella de Sant Nicolau de Bari, fundada el 1229, posteriorment convertida en convent de Sant Francesc.

El 5 d'agost de 1232 Ramon de Plegamans donà uns terrenys de l'Arenal de les Roquetes o dels Còdols als Mercedaris i tot seguit es començà a edificar el nou hospital de Santa Eulàlia que s'enllestí el 1234 (actual basílica de la Mercè). El 1249 el bisbe Pere de Centelles (1243-1251) atorgà un privilegi per tal que l'església del convent tingués caràcter públic.

Ja a mitjans del segle XIV, la urbanització d'aquesta àrea està completament consolidada, on s'aprecia certa ortogonalitat, fet que fa pensar que podria haver estat planificada. El quarter de Framenors estava format principalment, segons els fogatges, per grups privilegiats, nobles, cavallers, ciutadans honrats, mercaders, preveres, etc..

La construcció de la muralla de mar, obrada entre 1369 i 1454, davant la necessitat de protegir la façana marítima i la posterior construcció del nou port l'any 1439, per causa de l'augment de l'activitat portuària, comportà que el quarter de Framenors es convertís en el centre de l'àrea portuària, provocant el desplaçament d'altres indrets de Barcelona de mercaders (Guardia, García. 1992)

Malauradament el primer port modificà el perfil litoral. La posterior construcció l'any 1477 de la nova escullera de la Santa Creu no va millorar la situació, provocant que part de la muralla s'ensorrís i que quedés afectada la llotja i la primera illa de cases, Fet aquest que no milloraria fins a la construcció de la nova muralla de mar entre 1527 i 1562.

Al llarg del segle XVI i XVII no es produeixen canvis substancials a l'estructura urbana de Barcelona., però sí d'ús dels espais i una clara obertura al mar. La nova construcció de la muralla de mar finalitzada a 1562, adaptada als nous usos militars, convertiria la nova façana marítima en un passeig i punt privilegiat de la ciutat, malgrat que comportés l'enderrocament definitiu de tota l'illa de cases que donava al carrer de les Polleres (Primera línia de mar).


9



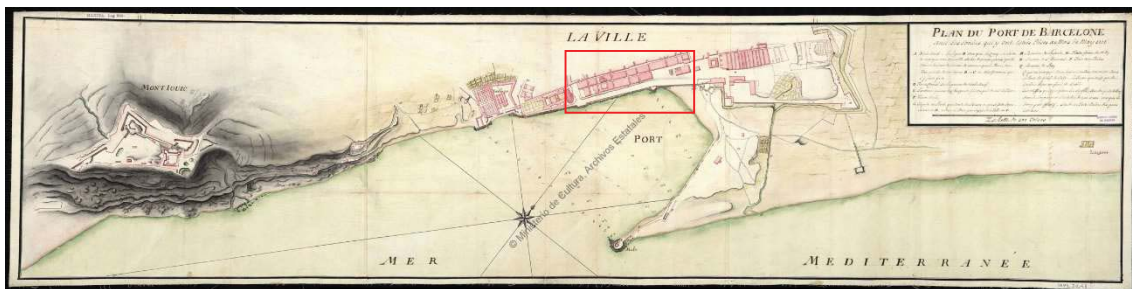
Vista de Barcelona des del mar segons un gravat d'A. Van Wyngaerden de l'any 1663, uns anys després d'haver-se finalitzada la construcció de la muralla de mar i que havia provocat l'eliminació de totes les illes de cases del carrer de Polleres. (AHCB)

Al llarg del segle XVI es produeix un envelliment de la ciutat, amb la construcció de nous palaus i de cases palaus. Aquest procés coincideix amb un moment on el govern municipal dóna suport als constructors atorgant privilegis sobre, l'aigua, pedra i fusta. Tot coincidint amb la continuada presència del rei a Barcelona. (Guardia, Garcia, 1992b)

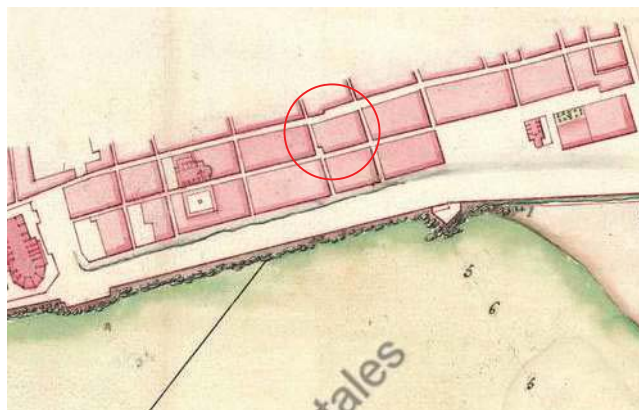
El segle XVII Barcelona, es caracteritzaria principalment, per la millora substancial de les seves defenses donat que la ciutat patí sis setges al llarg del segle XVII (entre 1641 i 1714) amb importants bombardejos que afectaren molts indrets de la ciutat, entre aquesta la casa en estudi, fet que obligaria a una important reforma el 1721, perquè tornés a ser habitable.



Ampliació de la imatge superior on s'aprecien els casals importants en primera línia de mar i la fletxa indicaria el punt on estaria l'edifici, en segona línia, objecte d'estudi.




10



Plànol amb el port de Barcelona datat l'any 1716, on són representades les primeres illes de cases del barri de la Mercè o quarter de Framenors. A l'ampliació es pot observar com l'illa de cases on se situa l'edifici objecte d'aquest estudi presenta la fesomia actual. (Plan du Port de Barcelone. Avec les sondes y ont esté esprises au mois de May 1716. Archivo General de Simancas. MPD,20,043)

Al llarg del segle XIX es produiria l'enderroc de les muralles, el naixement de l'eixample i l'intent de l'esponjament del cas antic, amb l'obertura del carrer Via laietana l'any 1908.



11

Plànol elaborat per l'arquitecte Garriga i Roca.(1856-1862) del carrer Mercè amb el carrer de la Plata. El color groc indica edifici de construcció antiga. El de color gris verdós "mediana existència". El de gris fosc nova construcció (AHCB).

4.2. Evolució històrica de l'edifici.

L'estudi realitzat per Montserrat Villaverde Rey, descriu a la perfecció l'evolució de la propietat des de finals del segle XVI en endavant, amb una base documental molt acurada que ens permet saber en cada moment els diferents propietaris que es van succeir, així com a bona part dels diferents usos que va tenir la casa. Igualment, recull una part de les principals reformes que se'n van du a terme. No pretenc tornar a repetir el seu estudi, però sí resumir els punts principals.

Les notícies històriques més antigues es remunten a l'última dècada del segle XVI i remeten a la família Ponts.

Miquel Joan Ponts, el primer propietari documentat de la casa a 1598, que deixà la casa al seu fill.

Aquest primer edifici era de tradició gòtica, format per planta baixa i dos pisos, de planta quadrangular amb un pati central. A la planta baixa estarien el magatzem, i a la primera

estarien les sales privades, capella i les que tindrien alguna utilitat com la cuina, latrines, pastadors, etc. Al segon pis hi hauria nous àmbits amb altres funcions i amb l'existència d'una solana o porxo a la tercera planta que podria disposar d'una torre en un dels costats de la façana.

La casa que es descriu en els inventaris de 1601 i 1630 era únicament, de fet, l'àmbit residencial preferent d'una propietat de majors dimensions que comprenia altres unitats estructurals adjacents. La segregació d'aquestes unitats es produirà a partir de l'últim terç del segle.

Després de la defunció de Miquel Ponts i Turell el desembre de 1630, la propietat de l'immoble va passar a la seva filla menor Isabel Ponts i Rajadell per via de donació en ocasió del seu matrimoni amb Gaspar Calders i Santcliment, el 13 de maig de 1634. Gaspar Calders, però, va morir pocs anys després i Isabel Ponts va casar en segones núpcies amb el noble Francesc Corbera el 18 de gener de 1643. Els matrimonis d'Isabel Ponts donen lloc a un significatiu canvi d'ús de l'edifici, ja que, a diferència del que van fer els seus antecessors, els propietaris ja no mantindran residència a ell. Serà cedit en arrendament.

12

El 5 de gener de 1661, la casa passa a mans de Francesc Sentmenat, després de guanyar un litigi a la família Ponts.

L'immoble va passar un període d'abandonament després de la mort de Francesc Sentmenat en 1669. Joan Sentmenat i Toralla, fill i hereu de Francesc Sentmenat, va fer donació de la finca a la seva germana Maria Antònia quan va contreure matrimoni amb el noble Josep Magarola i Gualbes. En l'acord, del 15 de setembre de 1689, es manifesta explícitament que aquelles cases del carrer de la Mercè *vui necessitan de moltas obras per estar molt derruidas y inhabitadas*.

El canvi d'ús i el període d'abandonament coincideixen també amb la segregació de les diferents unitats estructurals incloses en l'antiga propietat de la família Ponts que donaven al carrer Ample i de la Plata, entre 1660 i 1690.

La segregació més important és la que té relació més directa amb la configuració i evolució de la casa principal al carrer de la Mercè. Es va dur a terme l'1 d'abril de 1690 per iniciativa de Maria Antònia Sentmenat, que va establir al fuster Jacint Puig l'àmbit situat a la mateixa cantonada entre els carrers de la Mercè i de la Plata. Aquesta casa

tindrà a partir de 1690 la seva pròpia evolució fins a l'any 1826, quan sigui reintegrada a la propietat de la casa principal.

Maria Antònia Sentmenat va mantenir, com s'ha dit, la propietat l'edifici principal al carrer de la Mercè fins al 12 d'abril de l'any 1721 quan la va cedir al fuster Pere Costa.

Donat que l'edifici havia patit importants destrosses durant el setge de 1713-1714, i que els llogaters anteriors havien convertit la casa en hostal. L'edifici es trobava en força mal estat fet que obligar, a Maria Antònia, a fer reformes per tal que es pogués ocupar novament. Obres que foren realitzades finalment el 1721 per Pere Costa.

El fill de Pere Costa, que heretà la casa després de la seva mort en 1750 i per fer front als deutes per impagament de diferents censos i censals i a les despeses de certes obres que ell mateix havia emprès en una altra casa de la seva propietat, va vendre la casa del carrer de la Mercè el 13 de juliol de 1758 a Josep Verdaguer i Ros, que convertí la casa en la seva residència preferent.

Hi ha constància que el 16 de novembre de 1758, pocs mesos després d'adquirir la casa, se li va concedir autorització municipal per a la reforma d'onze obertures a la façana entre balcons i finestres. Aquesta notícia documental situa en aquesta data la reforma dels balcons de la planta primera a la façana i al pati interior, totes amb el mateix tipus de bossell, característic de mitjans del segle XVIII, també cal posar en relació amb aquesta reforma d'obertures l'eliminació de l'antic portal principal en arc de mig punt, aquell que es descrivia en els documents segle XVII, per l'actual, arquivat amb llinda adovellat i en correspondència amb un dels balcons exteriors reformats a la planta primera. Així com l'escala principal i el revestiment esgrafiat, avui molt deteriorat, que decorava els murs del pati interior.

A la mort de Josep Verdaguer sense descendència fou heretada pel seu germà Oleguer Verdaguer.

Paral·lelament, l'àmbit de la cantonada amb el carrer de la Plata, aquell que havia estat segregat en 1690, seguia la seva pròpia evolució allunyada de la sumptuositat de l'àmbit principal. El 17 de gener de 1747, el comerciant Jeroni Clos, en qualitat de marmessor de Valentí Sistachs, va vendre la casa al fuster Francesc Costa.

Francesc Costa va nomenar al seu nebot Fèlix Tamé i Costa el seu hereu universal quan aquest va contreure matrimoni amb Maria Teresa Dalmau segons les estipulacions que

van acordar el 18 de desembre de 1761, i va ser Fèlix Tamé qui va emprendre també reformes en la seva propietat concretades en l'obertura d'un nou portal al carrer de la Plata per al qual sol·licitar autorització municipal el 8 d'agost de 1775.

Després de la defunció d'Oleguer Verdaguer i Ros el març de 1815, la propietat de la casa del carrer de la Mercè va passar a la seva única filla i hereva universal, Maria Teresa Verdaguer i Grassot.

El 1826 Josep Molleras fa donació de la casa de la cantonada a Maria Teresa Verdaguer i els dos edificis tornen a agregar-se en una sola propietat. L'edifici del carrer de la Mercè es destina de nou a habitatges en règim de lloguer.

A la mort de Maria Teresa, 1864, passà els seus fills. El darrer d'ells morí l'any 1907 sense que cap tingués descendència, de manera que la propietat es va disgregar en multitud de parts indivises entre diferents familiars col·laterals.



Plànol elaborat per l'arquitecte Garriga i Roca.(1856-1862) del carrer Mercè amb el carrer de la Plata, en el que s'observa com l'edificació està dividit en tres habitatges diferents. (AHCB).

4.3. Antecedents arqueològics.

El lloc on se situa l'edifici del qual es realitza aquest estudi es troba en un indret de gran interès històric i arqueològic. Cal remarcar que es troba situat en el que seria el *suburbium* de la ciutat romana de *Barcino*, proper al sector on hi podria haver hagut la zona portuària.

Prova de l'existència d'aquesta àrea portuària són les restes localitzades al carrer de la Plata 4, amb una estructura rectangular feta en pedra petita i mitjana lligada amb morter de calç, datat entre el segle II-V dC (Petit, Castillo. 2014) o la localitzada en el carrer Ample 46 una gran estructura feta amb grans blocs escairats i datat a l'alt imperi (Castro, 2012) ambdues interpretades com a possibles dics o murs de contenció de sorres. L'aparició d'aquestes restes venen a confirmar que la línia costanera de la ciutat romana estaria situada a tocar del passeig de Colom com apuntà els estudis portats a cap per R. Julià i S. Riera (2012) on marcarien una barra sorrenca que aniria des de les actuals drassanes en direcció el Mons Taber a l'altura del carrer ample.

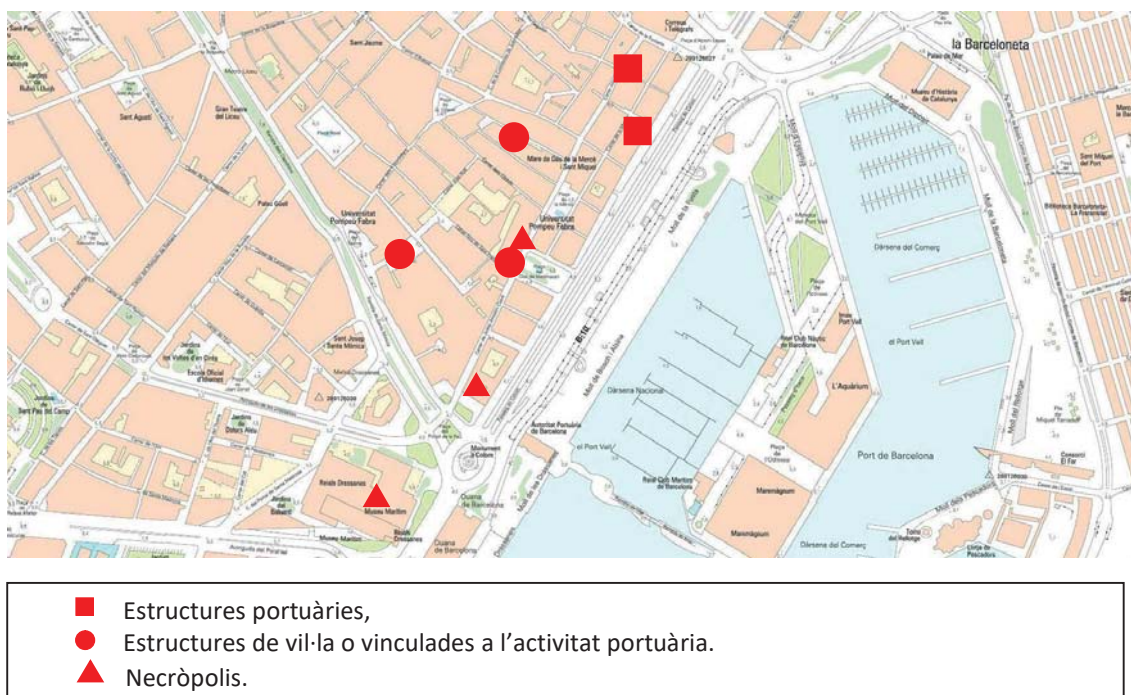


Vista general de l'estructura interpretada com a possible dic de l'antiga zona portuària romana documentada en c/ de la Plata núm 4. (Petit. 2014)

Existeixen d'altres restes que parlen d'edificacions en àrees properes que per una part estarien vinculades a l'activitat portuària i d'altres com les localitzades a la plaça de

Joaquín Xirau, interpretades com una vil·la fundada en el s. I dC. Les estructures relacionades amb aquest centre van ser les restes d'una sitja, un dipòsit amb *opus signinum* i diversos murs. En un moment posterior, es va construir un monument funerari que contenia un enterrament d'incineració i el seu aixovar. Ambdues estructures (vil·la i mausoleu) van estar en ús fins a principis de la segona meitat del segle II dC. (Huertas. 1997¹). Noves restes localitzades permeten afirmar que l'extensió d'aquesta era important (Chorén. 2015)

Igualment, s'ha pogut documentar altres estructures, moltes d'elles podrien ser part de complexos vinculats a l'activitat portuària, com són paviments de terra batuda, paviments *d'opus signinum* associats a alguns murs, també alguna sitja i canalitzacions datades en el segle I dC. Documentades en el carrer Ample núm. 1 (Prida. 2010) amb murs i un paviment de terra piconada associat, una canalització i una sitja o en el carrer Carabassa 8 bis, amb diferents anivellacions que no han estat possible associar a cap edificació, datades en una fase posterior, en els segles V-VI (Grinyò, 2009).



L'aparició de diferents àrees de necròpolis que dibuixen una línia d'enterraments paral·lela a la costa s'hauria de posar en relació amb una via romana litoral, que

¹ <http://cartaarqueologica.bcn.cat/574>

travessaria l'*ager* de Barcino en direcció est-oest i que permetria l'accés a la ciutat per la Porta de Mar o de Regomir de la ciutat romana.

Entre el conjunt d'enterraments, podem esmentar el localitzat en el carrer Ample 1, amb 25 enterraments datats entre el segle II i IV dC. (Prida. 2010), o els localitzats a l'edifici del Govern Militar durant les reformes dels anys trenta amb 16 enterraments, de tipologia diversa, caixa de fusta, tègula a doble vessant o amb tègula formant una caixa de cronologia baix imperial ². No podem oblidar el conjunt excavat a les Drassanes reials. Es tracta d'una necròpolis que combina els ritus d'incineració amb el d'inhumació el que es documentaren un total de 17 enterraments en fossa simple i àmfora, i 6 d'incineració, part dels quals estarien a l'interior el qual ha estat interpretat com un mausoleu. El conjunt d'incineracions es pot datar entre els segles I i II dC mentre que les inhumacions estarien entre el segle I i VI dC (Moreno, 2012). Al carrer Ample, 5, es localitzà també un enterrament del segle I dC.

Molt a prop de l'àrea intervinguda, en el carrer Regomir 6, es localitzaren les restes del que podrien ser unes termes, unes *tabernae* i magatzem, datats en el darrer quart segle I dC, que podrien estar relacionades amb l'activitat portuària, ja que és un espai que es troba encarat al *Decumanus Maximus*, en la via d'entrada/sortida de la ciutat cap al mar i cap al possible port de la ciutat, àrea que fou fortificada amb el castellum en el segle IV.

Com ja hem esmentat a partir de la donació realitzada el 1209 pel Rei Pere, es produeix la urbanització de tot el sector de mar. En diversos solars s'han identificat edificacions d'aquesta primera fase urbanística, consolidada completament en el segle XIV. A la plaça Duc de Medinaceli 1-1b, on es documenta una ocupació de la zona, basada en edificis senzills que sembla que tindrien una durada curta de només unes dècades. Poc temps després, en canvi, es construeix un edifici de grans dimensions que el podem considerar un casal i que tindrà continuïtat fins al segle XIX. Es construeix a finals del segle XIII o principis del segle XIV i sembla que hauria tingut un pati interior que quedaria envoltat per diferents estances, algunes d'elles amb grans arcades sostingudes per pilars (Chorén. 2015).

Per altra banda, al carrer C/Carabassa 8 bis, es van documentar restes estructurals com murs, dipòsits, pous, paviments de terra batuda, dates entre el segle XIII-XIV. Aquestes

² <http://cartaarqueologica.bcn.cat/450>

estructures es van relacionar amb una sèrie de cases compartimentades adossades entre elles i amb una direccionalitat nord-est sud-oest (Grinyó, 2009)

Novament en el carrer Ample núm. 1 s'excavà un forn i algunes estructures muraries, mentre que en el carrer de la Plata núm. 4 es localitzà un pou d'origen medieval que es va datar entre els segles XIII i XIV. (Petit, Castillo. 2014)

També al carrer Ample 46, es documentaren algunes estructures, una de les quals presentava una cantonada d'una edificació (Castro, 2012).

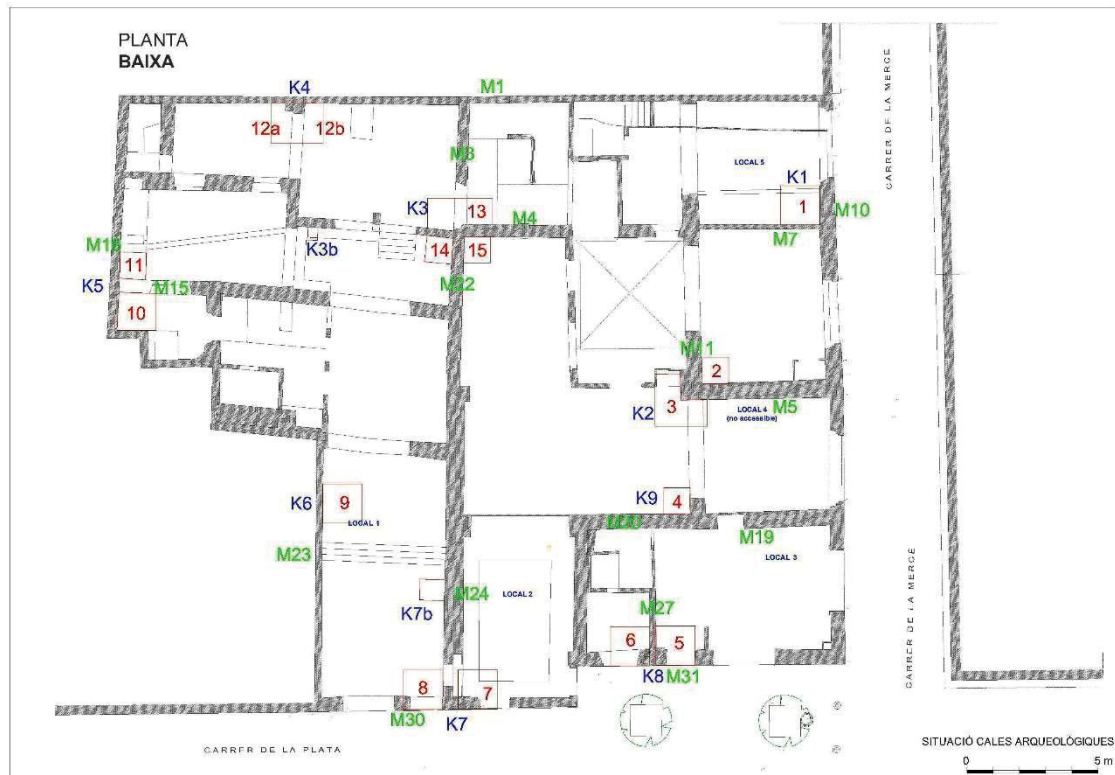
4.4. Les actuacions precedents a l'edifici.

Intervenció arqueològica realitzada l'any 2017, formava part de l'estudi previ per tal de recopilar informació sobre la capacitat portant i l'estat de conservació dels elements estructurals. La necessitat de veure l'estat de les fonamentacions, per tal d'efectuar l'estudi de resistència i capacitat mecànica, comportà la realització de diversos sondejos arqueològics al subsol, així com diverses cales informatives obertes en els murs, que a més permetrien veure la tipologia estructural. Per aquest motiu s'efectuaren un total de 14 sondejos i el repicament de parets a totes les plantes de l'edifici, per estudi la seva tipologia i establir quina ha estat la seva evolució.

Entre els resultats obtinguts, es documentaren nivells de sorres datats als segles III- IV dC, associats a les dunes de l'antiga línia litoral, i una estructura de formigó de morter i pedres que, per paral·lels amb intervencions properes (carrer de la Plata, 4; carrer Ample) podrien pertànyer a la possible escullera o port romà. A partir de 1209, amb la donació del rei Pere, es produeix la urbanització del sector marítim. A aquest context s'associen els nivells excavats dels segles XIII i XIV, amb presència de ceràmica grollera, material d'importació de Tunísia i ceràmica decorada en verd i manganès.

Durant el segle XVI hi havia dues edificacions, una de grans dimensions que afrontava als carrers Mercè i de la Plata, i una segona que perllongava vers el carrer Ample. Constaven de planta baixa, dues plantes pis i una galeria coberta. Quant a les tècniques constructives, els murs són de carreuó pseudoisòdom a les parets mitgeres i façanes, o carreus amb verdugades. Es documenten arcades al pati de dovelles de pedra de Montjuïc i estreps amb carreus amb l'aresta rebaixada. Els morters són de calç, àrid, argila, que aportaven una coloració vermellosa. Apareixen arcs de pedra de mig punt en parets

mestres, per a facilitar la circulació dins i fora de l'edifici i les eventuais segregacions i agregacions de la finca. El volum era edificat al voltant d'un pati central descobert circumdat per crugies rectangulars. Els pisos superiors són bastits amb carreu i verdugada, i també amb tàpia.



Planta amb el sondatges efectuat durant l'actuació de l'any 2107

5. METODOLOGIA DE L'EXCAVACIÓ.

La metodologia emprada ha consistit, tant en els diferents pous de fonamentació efectuats com en la superfície en general, en el rebaix del terreny de forma mecànica eliminant les pavimentacions més modernes i la seva preparació, fins a assolir cotes inferiors de les noves pavimentacions projectades o cota arqueològica d'afectació. Arribat en aquest punt el procés s'ha efectuat de forma manual.

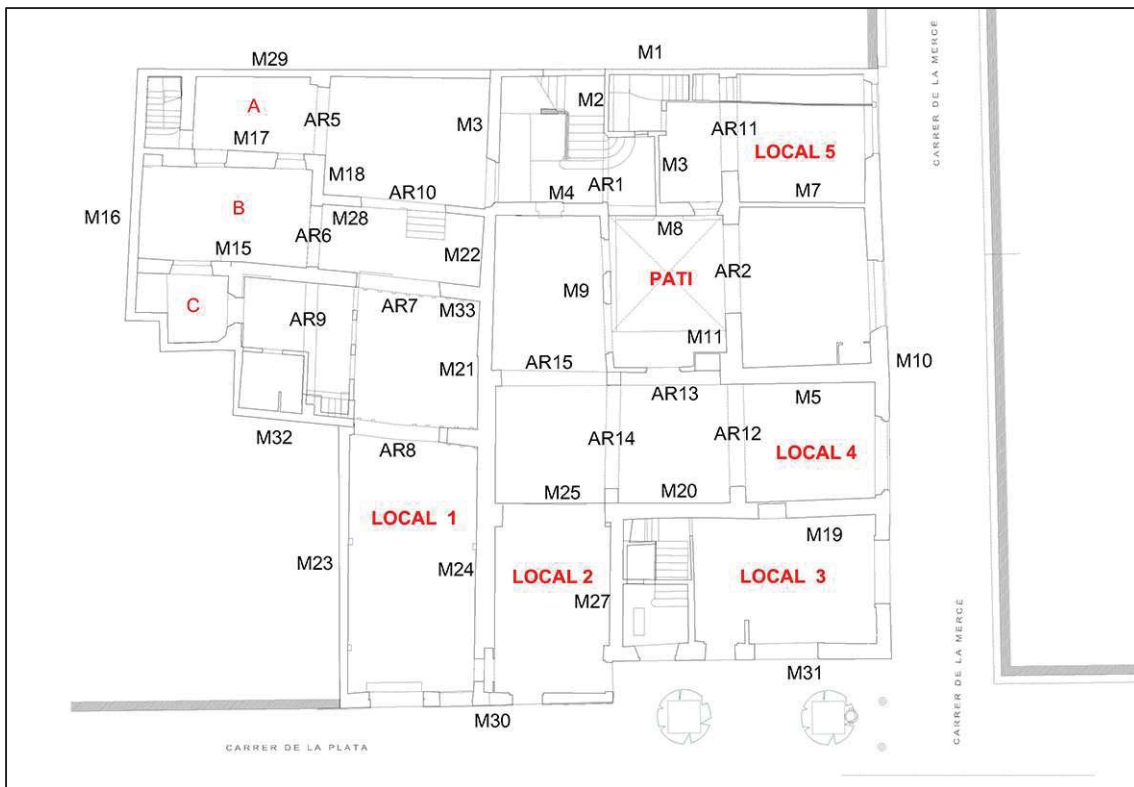


Rebaix mecànic de les pavimentacions i anivellacions contemporànies.

A l'hora d'enregistrar els estrats que s'han anat documentant, s'ha utilitzat el mètode proposat per E.C. Harris, assignant un número d'Unitat Estratigràfica (UE) a cadascun dels estrats, estructures, retalls o rebliments que s'han excavat.

Paral·lelament, s'ha procedit a mantenir la numeració dels murs del seu codi identificador assignat durant la campanya anterior, afegint nova numeració o UE en aquells on s'ha observat reformes i diferències tipològiques, facilitant la seva ràpida identificació i fàcil relació cronològica.

S'ha realitzat també la corresponent documentació fotogràfica amb suport digital. Totes les imatges han estat identificades amb un núm. i porten el codi de la intervenció. S'han separat per carpetes i subcarpetes. Les carpetes responen a l'edifici al qual fa esment i dintre de cada una de les carpetes les plantes amb els codis identificadors.



Plànol amb el codi d'estructures i àmbits.

21



Treballs manuals en les àrees d'afectació amb restes arqueològiques.

També s'han dibuixat en planta les estructures que han aparegut i s'han realitzat seccions i s'ha elaborat les corresponents planimetries en suport digital, amb AUTOCAD.

El material moble recuperat ha estat rentat i siglat amb el codi de la intervenció facilitada pel Servei d'Arqueologia de Barcelona, **001/21**, seguit de la **UE** (Unitat estratigràfica) i el diferencial si la peça ha estat dibuixada o apartada pel seu estudi i s'ha efectuat l'inventari d'aquest. El material delicat ha entrat a la secció de Restauració del Servei d'Arqueologia de l'ajuntament de Barcelona, on s'ha efectuat la restauració de les peces més significatives, per l'empresa Gamarra i Garcia, de les que es presenten les fitxes corresponent a l'apartat annex.

Durant el procés d'excavació es van recollir diferents mostres del sediment per al seu estudi per IPHES (Institut Català de Paleoecologia Humana i Evolució Social) de la URV i la UB i paral·lelament s'estan realitzant estudis de sediment de les tines del que sembla era l'antic magatzem a través de la fundació Bosch i Gimpera de la UB.

6. DESCRIPCIÓ DELS TREBALLS REALITZAT.

L'adequació d'aquest antic edifici del segle XVI en nous habitatges feia necessari una actuació arqueològica, donat que es contemplaven el rebaix en diverses àrees. Els resultats obtinguts durant l'estudi previ al projecte efectuat el 2017 (Artigues, 2107) va deixar clar les abundants restes arqueològiques del subsol.

L'actuació es va iniciar per mitjans mecànics. La primera tasca va ser la realització del rebaix dels diferents àmbits fins a una cota de -0,40 metres, necessària per a les noves pavimentacions. Aquest rebaix controlat, comportava l'eliminació de totes les pavimentacions i anivellacions efectuades durant el segle XX, i que ja havien estat documentades durant la intervenció de 2017 (Artigues, 2019). A mesura que el rebaix anava avançant s'efectuaven els diferents pous de reforç de la fonamentació així com l'actuació en àrees més amplies.

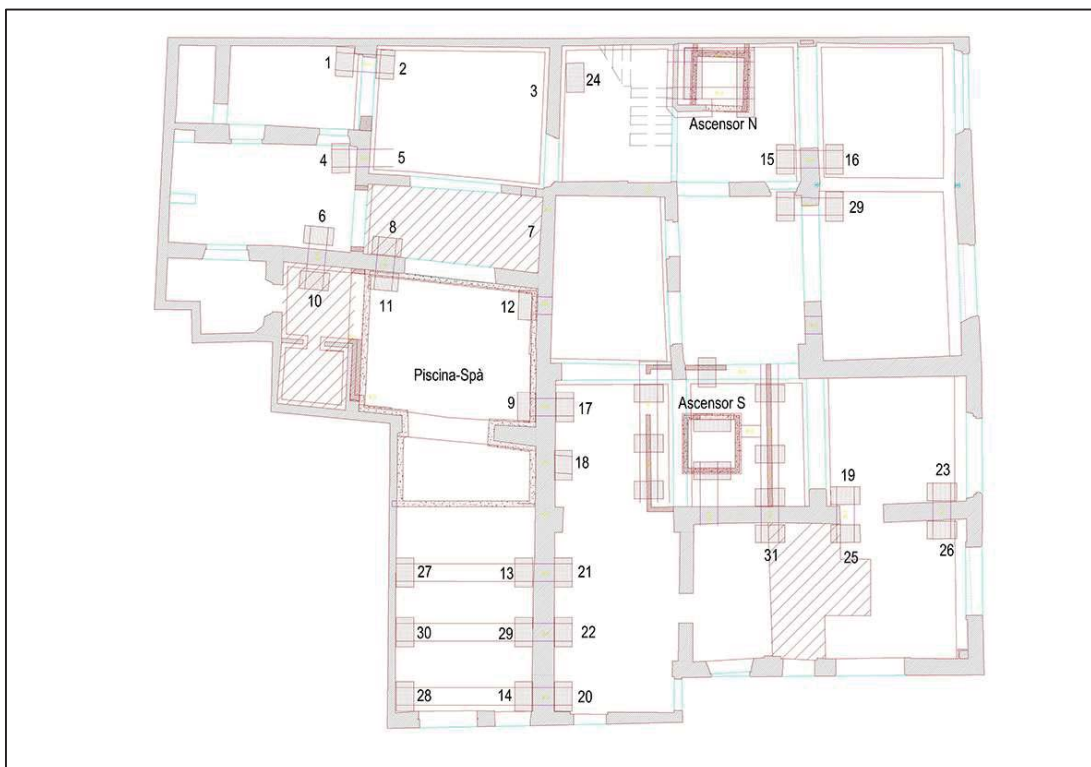
En el projecte executiu es contemplava la realització de 47 pous de reforç de la fonamentació, així com la realització de dues caixes d'ascensor, la construcció d'una piscina – Spa i el nou sanejament, amb quatre caixes de recollides d'aigües (*pericos*). Per causa dels resultats obtinguts durant l'actuació arqueològica i per canvis en el projecte executiu, diferents pous de reforç de la fonamentació foren eliminats, com els situats en pati, a l'antiga bodega i sota l'actual torre, però s'ampliaren a la sala sud lligant els pous amb riostes. A més el projecte de sanejament va ser rectificat, variant el recorregut de les rases de servei, algunes cotes d'afectació, així com la situació d'alguns pous de sanejament, bona part dels quals van ser eliminats.

Durant el procés de rebaix mecànic, es va procedir a l'eliminació dels paviments més moderns i a la documentació i posterior eliminació dels paviments de fases més antigues, datats en els segles XIX i primera meitat del XX, com el paviment de rajoles UE 308, així com algun enllosat de finals del segle XIX i de la primera meitat del segle XX, les UE 316, 503 i 820, a més d'antics sanejaments i d'estructures contemporànies associades a les diferents activitats industrials efectuades en els baixos de l'edifici.



Planta amb la situació dels pous de reforç, d'ascensor, piscina del primer projecte

24



Planta amb la situació dels pous definitius de reforç. La trama ratllada són anivellacions.



Planta amb el nou sistema de sanejament.

Per altra banda, els pous de reforç de fonamentacions es van efectuar tant per mitjans mecànics com manuals. A mesura que s'anaven realitzant eren numerats correlativament per tal de poder ser descrits i identificats posteriorment. Val a dir que alguns d'aquests pous coincidien amb cales efectuades durant l'actuació de 2017, com els pous 1 i 2 amb les cales 12a i 12b, el pou 7 amb la cala 14, el pou 20 i 14 amb les cales 7 i 8 respectivament, el pou 27 amb la cala 9, i el pou 29 amb la cala K7b.

L'obertura dels pous 3, 4, 12 i 24, van deixar al descobert una estructura portuària d'època romana (UE 338 i 404), estructura amb prou solidesa per tal que no fos necessari refonamentar el mur de l'edifici, fet que va permetre la seva conservació sense cap alteració i a més, la conservació dels paviments i tenalles de l'antic celler del palau, apareguts en una sala contigua. Aquests pous es van ampliar en superfície i sondejats fins a arribar a les cotes finals de l'estructura romana a fins d'aconseguir les dades necessàries d'aquesta estructura, abans del seu cobriment definitiu.

També els resultats aconseguits en el pou 1, amb la localització d'un *lacus*, va obligar a la realització d'una rasa en el centre de l'àmbit per tal de mirar d'aconseguir els límits de l'estructura. Fet que va permetre documentar altres estructures medievals i modernes.

Per altra banda, en àrees, com la realització de la piscina-Spa a la banda sud i les caixes d'ascensor, es va contemplar des de l'inici l'actuació amb auxiliars especialitzats, ja que el primer rebaix mecànic van deixar estructures a la vista que formaven part de l'edificació medieval i fase moderna. En aquests punts, les cotes necessàries per a fonamentar les noves estructures feien inviable la conservació de les restes, fet que obligava a realitzar una documentació exhaustiva dels elements i nivells afectats i a sol·licitar el tractament de les restes a la Direcció General del Patrimoni cultural de la Generalitat de Catalunya.

Així doncs, com a resultat de l'actuació es pot afirmar que van assolir tots els objectius marcats des del començament amb el control de l'obra, la documentació del procés i amb l'excavació i documentació de les restes aparegudes en aquelles àrees en què era necessari.

26



Planta de l'excavació amb totes les estructures documentades i àrees sondejades.

Els resultats.

Com a resultat de l'actuació podem afirmar que l'ocupació més antiga de l'indret és en època romana, amb la localització de possibles estructures portuàries, a més s'han documentat diferents anivellacions baix medievals. L'excavació també ha permès afinar més la cronologia del moment constructiu de l'edifici, que es realitzaria en el mateix moment en què es produeix la urbanització de l'àrea al segle XIV i diverses reformes des del segle XVI fins al XX.



Planta amb les restes romanes localitzades.

Les estructures i nivells més antics responen a l'època romana. Han estat localitzades i documentades dues estructures. La primera és una obra que ha estat interpretada com un possible mur de contenció de la zona portuària de l'antiga Bàrcino, les UE 338 i 404. Per tal de conèixer la seva amplada s'efectuaren diversos sondatges, un sota la caixa d'escala actual que hauria permès veure el límit de llevant, actuació que no ha estat del tot concloent, ja que l'estructura en aquesta banda es troba lleugerament rebaixada. Amb les dades aconseguides podem assegurar, que és una obra en *opus caementicium* documentada en 9,22 metres de llarg amb una amplada de 2,11 metres i 1 metre d'altura i amb una orientació nord-est sud-oest. Són visibles tant en la seva superfície com en els laterals les empremtes deixades per les fustes. Tampoc els sondeigs efectuats ha permès

afirmar la seva datació de construcció tenint només la datació obtinguda en els sondeigs efectuats a tocar de la mateixa, que ha permès documentar una bossada datada en el segle IV, el reble del qual es lliurava a l'estructura.



28



Vista de l'encofrat conservat a la cara de ponent de la UE 404, superior, i inferior vista del tram UE 338

La segona estructura romana és un dipòsit del qual s'ha documentat parcialment. Les restes conservades són el mur de tancament de llevant (UE 341), part del paviment d'*opus signinum* (UE 340) i la mitja canya. Per tal de conèixer els seus límits, es va acordar amb el Servei d'Arqueologia i Paleontologia de la Generalitat de Catalunya, el Servei d'Arqueologia de l'Ajuntament de Barcelona i amb el vistiplau la direcció facultativa la realització d'una rasa en el centre de l'àmbit on es va localitzar l'estructura, prou ample que no afectés l'estabilitat dels murs perimetrals, amb la qual es pretenia localitzar la seva superfície total i si era possible la cronologia d'aquest.



Imatges del dipòsit on es visible la part de paviment conservat i la mitja canya.

Com a resultat tant el límit sud com el de ponent es troben tallats per retalls o estructures més modernes. Dues d'aquestes estructures són les UE 356 i 357, que no han estat datades, però sembla sigui també d'època romana i tampoc tenim el límit nord, ja que aquest es perllonga més enllà de l'obra i entra a la finca veïna. Tampoc s'ha datat en moment de construcció, pel fet que l'estratigrafia que cobria el paviment es data a la baixa edat mitjana.

Cal dir que amb la realització dels diferents pous de fonamentació, àrees excavades i en el que cal afegir part dels sondatges de l'any 2017, es va arribar a diferents anivellacions d'època romana, en tota la longitud del tram central de l'edifici. Aquests nivells,

documentats parcialment, estan formats, en alguns casos, per argiles amb còdols o estrats de sorra, els quals apareixen entre les cotes 4,30 i 4,50 msnm. Aquests nivells, que cal situar-los entre el segle IV i V dC, i es troben per sobre d'uns nivells de sorres, que tot sembla indicar seria una gran duna. Això explicaria per què les estructures romanes en aquests punts es troben en una cota més alta que altres estructures més properes. Les prospeccions realitzades per la SERP-UB (Seminari d'Estudis i Recerques Prehistòriques de la Universitat de Barcelona) dirigides pel Dr. Santiago Riera Mora venen a confirmar aquesta hipòtesi.

Els diferents pous i excavacions més extenses, venen a confirmar el que ja es va observar durant la campanya de 2017. Diferents estrats de matriu sorrenca o argiles més fosques amb material que se situen en els segles XIII i XIV, permeten afirmar que són del moment de la urbanització d'aquesta àrea, però a més amb l'actuació actual s'han pogut associar estrats a estructures existents i afirmar que l'edificació és més antiga i que cal revisar novament l'evolució i les fases descrites durant la campanya anterior.

Les estructures baix medievals han aparegut principalment en les àrees d'excavació més àmplies, com són a la rasa de la sala nord-oest (sala A), la realització del tram de la piscina-Spa a la seva banda sud i la caixa d'ascensor sud.

A la sala A, es va poder documentar un mur i la seva fonamentació, UE 350, realitzada amb carreus de mida petita lligats amb morter de calç de color vermelló. Travessa perpendicular fonamentant en les possibles restes romanes UE 356 i 357. El material associat permet situar-lo en el segle XIV. L'estructura té una longitud documentada d'1,90 metres i una amplada de 0,58, conservant una altura de 0,50 metres. S'ha pogut observar com es recolza a la fonamentació del mur mitger M29, per tant, aquestes dues fonamentacions són coetànies i de la primera fase constructiva de l'edificació.

Per altra banda, en les obres de la nova piscina, en el seu extrem sud, es va documentar la fonamentació UE 219, datada també en el segle XIV. Aquesta fonamentació estava obrada en maçoneria de pedra semi desbastada lligada amb morter de calç de color vermellós. Tenia unes mides de 4,71 metres de llarg i 0,65 d'ample i es va poder veure com aquesta estructura era anterior a la construcció del mur mitger de llevant M23 i el mur mestre M24.

La realització de la caixa d'ascensor situat al sud i l'excavació parcial de l'antic celler, van ha permès documentar algunes estructures datades també en el segle XIV, com les fonamentacions o riostes, les UE 1005 i UE 1024, de dues arcades l'AR14 i AR15, amb unes longituds de 4,40 i 3,60 metres respectivament. Les pedres eren sense treballar o semi desbastades i estaven lligades amb morter de calç de color vermellós.

Recolzant-se a aquestes dues riostes, una fossa sèptica de planta quadra d'1,40 x 1,24 metres de costat i una fondària màxima d'1,32 metres formada per les estructures UE 1006, 1007, 1008 i 1017, estructures realitzades pel sistema d'encofrat perdut, només per una cara, tenint totes quatre una mica de talús, mentre que la resta és un amarat de morter.

Associat a aquestes estructures un paviment de calç (UE 1009) i diferents anivellacions argiloses.

Altres estructures baixmedievals són algunes fonamentacions aparegudes de l'edificació, com les documentades en els pous 2, 4, 5, 8 i 11, les fonamentacions UE 222 i 433.



Alçat est de la fonamentació UE 350, on s'aprecia com es recolza sobre les UE 356 i 357, i a la fonamentació del mur M29.



Vista general de la fonamentació UE 219.

32



Vista general de les estructures documentades en l'àrea de la caixa d'ascensor S, amb la riosta UE 1005 i la fossa sèptica.

És al llarg del segle XVI, quan s'efectua una obra important a l'edifici. Diferents elements conservats, com a paraments realitzats en verdugada, finestres en la façana del pati i

façana del carrer de la Mercè de fesomia gòtica o elements arquitectònics aprofitats en els paraments de reformes posteriors, així ho confirmen.

Entre les estructures documentades en aquest període tenim les restes de la façana del carrer de la Mercè, UE 907, situats a l'antic local 5 i documentada a l'antic sondeig 1 de la campanya de 2017 i en els *pericos* fets dels nous sanejaments. Una obra efectuada a la verdugada amb filades de carreus intercalant filades de maons.

També d'aquest segle és el pou UE 228, aparegut a l'àrea sud d'excavació de la nova piscina-Spa. Aquest pou és de planta quadrada de 0,95 metres de llarg i 0,80 metres d'ample obrat amb petits carreus lligats amb morter de calç de color vermellós, en les cares sud i est, mentre que la cara nord és la fonamentació UE 222, que retall, i la cara oest la fonamentació del mur M23. El seu reble permet datar la seva obliteració i abandó al llarg del de la segona meitat del segle XVI.

Caldria sumar algunes fonamentacions, com la UE 912 apareguda en els pous de fonamentació 15 i 16, i a la que caldria sumar l'estructura UE 115, documentada parcialment en el sondeig 11 de la campanya de 2017.

33



Pou 228 vist en planta, reblert amb restes de material constructiu.

L'ampliació de la piscina cap al sud, la realització dels pous de fonamentació i *pericos* del nou sanejament, l'ampliació del sondeig-rasa a l'àmbit A i el rebaix d'eliminació dels paviments més moderns, han permès documentar diverses estructures associades a la fase moderna, datades algunes en el segle XVII i també en el segle XVIII.

A l'àrea de la nova piscina, va proporcionar diverses estructures entre les quals cal destacar un pou (UE 218) que funcionaria entre els segles XVI i XVII, una plataforma a manera de basament segurament d'algun antic dipòsit (UE 217), que podria haver associat al pou. Aquesta estructura estava realitzada en maçoneria de pedra i morter de calç de color groguenc, amb materials aprofitats com mènsules i alguna dovella, que conformen un mur perimetral i on l'espai interior estava reblert de pedra de diferents mides i morter de calç. Era de planta quadrangular de 2,20 per 2,12 metres de costat amb una alçada màxima conservada de 0,40 metres.



Estructures modernes aparegudes en el sector piscina

A llevant de l'estructura UE 217, el pou UE 218 de planta circular, està obrat amb carreus de mida petita, col·locats verticalment amb alguna peça de rajola intercalada. Es trobava afectada per conduccions contemporànies. Té un diàmetre interior de 0,76 metres. Es

poden observar alguns graons interiors tapiats amb rajoles. L'excavació del seu interior, UE 220, demostra que va ser remogut durant la segona meitat del segle XX.

A l'àmbit A, com ja hem esmentat, davant la necessitat de conèixer els límits del *lacus*, s'amplià el sondeig efectuant una rasa central. L'aparició d'una fossa sèptica datada en el segle XVII i que baixava a una cota inferior al paviment, ens ha permès afirmar que el paviment del dipòsit, en cas d'haver-hi existit, hauria estat destruït fa temps. D'aquesta fossa sèptica no tenim tots els seus límits, només el tancament est, l'estructura UE 361, un mur d'obra realitzada amb pedra de mida petita lligada amb morter de calç. Es recolza a les estructures UE 350, 356 i 357. Es troba força malmès havent perdut part del folre i no s'ha pogut documentar en planta per quedar una part sota l'estructura UE 368 i fora de l'àrea d'excavació. Les dimensions documentades són d'un metre de llarg per 0,35 d'ample i una altura de 0,90 metres.



35

Vista en planta de la fossa sèptica i de les estructures UE 362 i 363 que formarien la base de l'antiga escala Tallant els nivells de la fossa les estructures UE 362 i 363, que conjuntament amb UE 368, formen una estructura en L. Són una obra solidària de maçoneria de pedra i material constructiu que forma una plataforma d'1,75 metres de llarg, 0,95 d'ample i amb una altura conservada de 0,84. Possiblement seran la base d'una antiga escala, els graons de la qual, un cop va ser desmuntada en el segle XX, havien estat utilitzades com a paviment

en aquesta sala, UE 316. Cal tenir present que el sostre en aquesta sala és contemporani, realitzat amb bigues de ferro i revoltons amb rajoles lligades amb ciment, obrat per tal de tancar l'orifici deixat pel desmuntatge de l'escala.

La realització dels pous de fonamentació i els *pericos* del nou sanejament, han permès documentar en diferents àmbits part de la pavimentació del segle XVII i XVIII. La documentada en la màxima extensió és a l'espai de l'antic local 5, situat a l'angle nord-est, documentat en el *perico*, pou 16 i antic sondeig 1. El paviment, UE 903, és de rajoles rectangulars disposades a la mescla i es troba a una cota de 4,31 msnm, un metro per sota del paviment actual. Aquest paviment es trobava cobert per un metre de runa amb força material ceràmic que cal situar a entre finals del segle XVII o principis del XVIII.

De la mateixa característica és el paviment UE 1051, documentat en el pou 23, del local 4, aparegut a una cota de 4,62 msnm, a 0,80 per sota del darrer paviment.

El darrer paviment, UE 604, és el localitzat en el pou 21, sondeig 7 i el *perico* del local 2. A diferència dels altres, aquest és de rajola rectangular, però disposades a trenca-juntes amb diferents orientacions que perfectament podrien indicar diversos arranjaments del paviment. En el punt més proper a la porta d'accés hi havia les restes d'una escala per a salvar el desnivell amb el carrer i on el paviment conservava alguna llosa de pedra.

36



Vista del paviment UE 903 i de la fonamentació de l'antiga façana documentades en el *perico* del local 5.

Entre les estructures afectades parcialment pels rebaixos i nous serveis, una conducció la UE 1033, localitzada a ponent del local 4. És una conducció d'aigües residual que creua en diagonal l'espai i passa per sota de la pavimentació UE 1000 fins a arribar al pati. És d'obra mixta amb base realitzada amb rajoles rectangulars de 31 x 16 x 3,5 cm, les parets barreja petits carreus de pedra i rajoles rectangulars, mentre que la coberta era de rajola, però no s'ha conservat en tota la seva superfície. S'ha documentat en una longitud de 4,70 metres.

Per sobre d'aquesta conducció se situava el paviment UE 1004, format per pedres irregular lligades amb morter de calç blanc, força mal conserva i irregular, que podria haver funcionat en la fase més antiga del celler.



Vista general del conducció UE 1033.

A ponent del pati, enfront i sota l'escala principal, es va localitzar les restes del que podria ser l'antic celler del palau, a l'interior d'una petita edificació rectangular de planta baixa i que al mateix temps forma una petita terrassa a la planta primera.

L'espai es troba pavimentat amb lloses de mides irregulars que moltes d'elles són elements constructius reaprofitats, UE 1000. Aquest paviment estava format a més de les lloses per un tram de fusta que encerclaven diverses estructures quadrades obrades amb ceràmica. En aixecar aquestes estructures quadrades, es va poder observar que eren tapes realitzades per cobrir diverses tines, de les que van quedar a la vista vuit a l'interior de l'àmbit (UE 1057, 1058, 1059, 1060, 1061, 1062, 1063 i 1064). Aquestes tapes es van construir quan les tines van deixar de fer servei.

Per altra banda, l'obertura d'una rasa per encabir els futurs serveis de sanejament, entre aquest àmbit esmentat i l'escala principal, han deixat veure quatre tines més, dues situades (UE 1065 i 1068) a la base del mur de façana nord del pati i que estaven protegides per un arc obra que fou realitzada respectant les tines en un moment que encara devien estar en ús. A més paral·leles aquestes, dues en línia amb l'arrencament de l'escala (les UE 1066 i 1067), a més de restes de la pavimentació UE 1000.

Les tines són de ceràmica sense cobert vítria i es troben completament enterrades i embegudes en formigó de calç. Tenen forma el·lipsoidal i el seu interior van aparèixer completament buides, sense cap mena de sediment.

Per les característiques ens trobem amb el que hauria estat, amb tota seguretat, l'antic celler del palau, formada per 12 tines excavades al subsol.

El conjunt fou construït a inicis del segle XVIII, i les posteriors reformes van respectar part del celler, quedant completament ocult durant el segle XX.



Paviment UE 1000 amb les estructures de ceràmica i tramat de fustes.

39



Conjunt de tines localitzades a ponent del pati.

Durant el procés de rebaix mecànic dels diferents àmbits, també s'han documentat algunes estructures contemporànies com paviments formats per lloses, la majoria aprofitades del desmuntatge d'altres elements de l'edifici en reformes anteriors, murs de diferents semisoterranis, dipòsits, fosses sèptiques i part de l'antic sistema de sanejament. És potser el paviment UE 316, de l'àmbit A, el més singular. Aquest es va realitzar durant la primera meitat del segle XX amb peces aprofitades, com serien els graons de l'antiga escala que hi havia en aquest espai, així com alguna dovella i carreus. En el centre del paviment una mena de dipòsit rectangular, UE 330, obrat amb maons, on la banda est forma una petita rampa.

També a l'espai de l'antic local 3, es documentà les restes d'un altre paviment, UE 820, també fet de lloses i peces aprofitades d'altres llocs, i on la seva preparació va proporcionar material molt modern, que permet situar-lo al llarg del segle XX.

El paviment localitzat al local 1, a tocar de la porta que dona al carrer de la Plata, és més antic que els anteriors, datant-se en el segle XIX. Estava format per tres files de lloses rectangulars de pedra disposades a trenca-juntes, UE 503, mentre que la resta del paviment conservat, era de cairons de ceràmica, UE 506, de 25 x 25 cm.

40



Vista de l'estructura UE 330 en el paviment UE 316.



Graons aprofitats en la paviment UE 316.

41



Paviment UE 820.



Vista del semisoterrani localitzat en el local 4.

42

En el que havia estat el local 4, es va poder documentar les restes d'un semisoterrani, d'uns 0,60 metres de fondària, format per dos àmbits als quals s'accedia per uns graons situats al nord. Aquest estava pavimentat amb cairons i associat amb aquest conjunt, un pou, situat al nord-oest un pou de planta quadrada.

Altres estructures aparegudes són un petit dipòsit a l'àmbit C, que ja va ser documentat parcialment durant la campanya del 2017 al sondeig 10, format per les estructures UE 122, 123 140 i 141 i a tocar del qual existeix una fossa sèptica de planta quadrada, formada per les UE 140, 142, 143 i 144.

També s'ha documentat part del sanejament de la banda nord, que recollia aigües brutes dels àmbits A, B i C, UE 110, 146 i 331, que eren conduïts a una conducció principal, UE 342, feta amb carreus i cairons de ceràmica, que travessant el mur M3, passant per sota l'escala principal era conduït a l'exterior fins al carrer de la mercè. En fer la caixa d'ascensor Nord, es va documentar també part de la conducció, UE 917, on aquest punt recollia també aigües de dos baixant, les UE 918 i 919.

Descripció dels pous de reforç de la fonamentació.

Com ja hem comentat en el projecte inicial es contemplaven la realització de 47 pous de reforç de la fonamentació. Per causa dels resultats obtinguts durant l'actuació

arqueològica amb la documentació d'estructures que no podien ser eliminades, però que al mateix temps podien funcionar com a reforç de les fonamentacions, diferents pous de reforç de la fonamentació foren eliminats, es van reduir a un total de 31, com els situats en pati, a l'antic celler i sota l'actual torre, però s'ampliaren a la sala sud lligant els pous amb riostes

Passarem a descriure els resultats de cada pou.

Pou 1.

El pou 1 es contempla com a reforç amb el pou 2 de l'arrencament de l'arcada AR5. Es planteja a l'indret on ja s'havia efectuat a la campanya de 2017 un sondeig, el K4, 12a, aprofundint més fins a arribar al final de la fonamentació del mur M29. Amb els resultats aconseguits, s'amplia el sondeig, excavant-se bona part de l'àmbit A. Es completa part l'estratigrafia, afinat cronologies aconseguides a la campanya anterior, les UE 319, 320, 321, 322, 323, 349, 351, 352 355 i es documentà el *lacus* format per les UE 340 i 341. Descrit anteriorment. No queda omplert de formigó.

43



Vista del sondeig 1 amb la documentació del part del Lacus i bans de la seva ampliació.

Pou 2.

Aquest és el simètric del pou 1. No s'ha efectuat res, ja que s'ha aprofitat el sondeig de la campanya anterior, el K4 12b. El que si s'ha pogut reinterpretar és l'estructura UE 324,

que a la campanya anterior havia estat interpretada com la fonamentació del mur M1, i gràcies al pou 4 i 5 podem afirmar que és el basament del pilar nord de l'arcada AR5.



Sondeig efectuat al 2017 on es veu el basament UE 324.

Pou. 3

Pou efectuat a tocar de l'angle format pel mur M1 i M3. Es va fer completament de forma manual, un cop eliminat les restes de paviments més moderns, com les UE 308 i 309, s'excavà el nivell UE 332, terra argilosa de color ataronjat amb força teules i maons, seguit de la UE 334, capa molt fina que cobria UE 335, també argilosa i tacada amb carbons. Per sota l'estrat argilós marró UE 336, que cobria l'estructura UE 338, identificada com a possible estructura portuària romana. Per tal de veure quina era la seva amplada s'optà per ampliar el pou, acabant essent un sondeig de 2 x 2 m de costat aproximadament. Amb aquesta ampliació es va poder documentar part de la conducció contemporània UE 342 i comprovar que les fonamentacions del mur M1 i M3 descansaven sobre UE 338.

Els estrats associats serien les UE 343, 344 datats en el segle XIII i l'estrat UE 345, datat en època romana.

No es va omplir de formigó considerant que UE 338 tenia prou entitat per aguantar M3.



Vista general del sondeig acabada la intervenció.

45

Pou 4.

Pou de reforç que conjuntament amb el pou 5 havia de reforçar el pilar de l'arcada AR5 i AR6. En iniciar el pou ja s'havia efectuat el rebaix fins a cota d'afectació de l'àmbit B. Els estrats documentats a l'interior del pou, d'1 metre de costat, foren diferents capes d'argiles de color ataronjat i marró, UE 152 i 153. El darrer estrat són les sorres, UE 154. Ocupant pràcticament tot el pou el basament, UE 151, del pilar de l'arcada, una obra feta per encofrat perdut de 0,54 m de llarg per 0,32 metres d'ample, documentat també en el pou 5. Queda omplert de formigó.

Pou 5.

Estratigrafia molt semblant a la documentada durant l'excavació del pou K4 12b i obtinguda al pou 4. Eliminat el paviment UE 308 i les anivellacions contemporànies de l'àmbit D. Apareix immediatament el basament UE 151 de 0,71 metres de llarg per 0,65 d'ample. Queda omplert de formigó.



Vista general del pou 4, amb el basament UE 151 i les diferents capes d'argiles i sorres.

46



Pou número 5 amb el basament UE 151 del pilar de l'arcada.

Pou 6.

Pou d'1,40 metres de llarg i 0,80 d'ample a tocar del mur M15 que funciona amb el pou 10. Pou fet per mitjans mecànics que han deixat a la vista un talla estratigràfic format per anivellacions argiloses i estrats sorrencs foscos i contaminats, que cobreixen la fonamentació del mur M15, la UE 342. La fonamentació és una obra feta per encofrat perdut que la banda nord té una amplada de 0,35 metres. Les sorres han aparegut a -1,80 metres de fondària.



Tall estratigràfic del pou 6.

Pou 7.

Aquest Pou coincideix amb el sondeig 14 de la campanya anterior. En aquest sector l'àmbit E i F estaven en una cota molt més baixa formant part del denominat local 1, una antiga tasca.

Es documentà la continuació de l'estructura Romana apareguda al pou 3, per tant, s'obrí l'antic sondeig en tota la longitud entre arcades AR10 i AR7. Deixant vist en planta l'estructura UE 404, que també continuava, malgrat el seu estat d'arrasament a l'espai de l'àmbit F, on queda tallat.

Per tal d'aconseguir estratigrafia associada i una datació fiable s'efectua un sondeig a tocar de l'estructura d'1,35 de llarg per 0,50 d'ample. El sondeig deixa veure el sistema constructiu de l'estructura feta per encofrat on són visibles les empremtes deixades pels taulons de fusta. Els estrats associats són la UE 437 datada en el segle XIII i els estrats 438 i 440, argiles fosques amb força presència de sorres, que es poden datar en el segle V-VI dC.

El mur M21 fonament directament sobre UE404 i no va ser necessari reforçar la fonamentació amb formigó.

48



Vista general de l'estructura UE 404 del pou 7 i la seva ampliació.

Pou 8.

Pou per a reforçar el pilar de l'arcada formada per AR6 i AR9. Aquest pou queda lligat amb el pou 11. Està efectuat a l'àmbit E, que com ja hem esmentat està en una cota més baixa igual que l'àmbit F. Eliminats els paviments contemporanis apareix un nivell de matriu sorrenca molt fosca UE 420, semblen sorres molt contaminades per productes contemporanis. A 1,80 metres, sorres molt netes i de color blanquinós, UE 421. S'ha documentat la fonamentació del mur UE 339, el tapiat de l'arcada AR6.



Pou 8 amb els nivells on és visible el nivell de sorres netes al fons.

Pou 9.

Pou que amida 1 metre de llarg per 0,85 d'ample, fet amb mitjans mecànics i efectuat per a reforçar l'angle format pel mur M21 i l'arc AR3. Els primers nivells són tots contemporanis, format en el moment de creació del semisoterrani que era l'àmbit F. Nivells amb ciment, sorres fosques fins a arribar a la UE 243 a uns 20 cm de fondària, format per argiles fosques seguides per sores netes, UE 424, i una nova anivellació la UE 425 formada per sorres i argiles fosques, que es podria datar a la baixa edat mitjana. Sembla que aquest estrat estigui reomplint un retall més gran, la UE 426, igual que en el pou 10.



Tall del pou 9 on es visible el nivell UE 425 i el possible retall et a les sorres netes, UE 426.

50

Pou 10.

Pou que lliga amb el pou 6 pensat per a reforçar el mur M15. Eliminat l'antic paviment de la cuina per sota aparegué una anivellació de sorres, UE 427, d'uns 5 cm de potència. Que cobria un nivell de sorres netes UE 428 i aquestes l'estrat UE 429 format per argiles marrons amb matriu sorrenca, datades en el segle XIII, que sembla reomplien un retall, UE 431, fet a les sorres netes, UE 430, igual que el documentat al pou 9.

Pou 11.

Pou que lliga amb el pou 6. Estrats molt remenat i afectat per canalitzacions modernes que formaven part dels desguassos de l'antiga cuina que havia a l'àmbit F. Eliminat les restes de paviment aparegué un estrat de sorres brutes, de 12 cm de potència, i per sota sorra molt neta. El fonament del mur M23. Té molt poca alçada, uns 22 cm d'altura.

Pou 12.

Situa a l'angle entre el mur de l'arcada AR7, M23 i el mur M21. Iniciat el sondeig aparegueren restes de la possible estructura portuària romana, UE 404, per aquest motiu no es va continuar la seva construcció. En rebaixar completament l'àmbit F, àrea on devia

anar ubicat el futur Spà, va quedar vist en tota la seva superfície el tram final de la UE 404. També es documentaren les fonamentacions del mur M23 i M21.



51

A la dreta tram final de l'estructura UE 404. També són visible les fonamentacions del murs.

Pou 13.

Pou efectuat per mitjans mecànics en el mateix punt on s'havia efectuat el sondeig K7b, durant la campanya anterior. Aquest pou funciona amb el pou 21 per a reforçar el mur M24.

Pou 14.

El pou 14 s'ha d'associar amb la riosta que uneix amb el pou 28. Aquest pou ha de lligar també amb el pou 20. En aquest pou va apareix el que devia ser la fonamentació de l'antiga façana de l'edifici que va ser transformat i modificat en el segle XVIII, ampliant-lo cap a l'exterior, per aquest motiu la façana que dona al carrer de la Plata és irregular. Aquesta fonamentació, UE 517, ha estat documentada igualment en la rasa de la riosta. Cal destacar que a 1,40 metres de fondària es documentà un nivell força compacte amb pedres i matriu sorrenca amb gran quantitat de material romà, UE 516, cobertes per una capa important de sorres.



Pou 14. A l'esquerra part de la fonamentació de l'antiga façana, UE 517, i al fons l'estrat UE 516 amb abundant material romà.

52

Pou 15.

Antic taller, àmbit K. Un cop eliminat el paviment de formigó i l'anivellació contemporània de runa, UE 910, aparegué immediatament una estructura, UE 914, perpendicular al pilar de l'arc, AR11, i que es recolza a la seva fonamentació UE 912. Aquesta nova fonamentació es va poder documentar només en planta. Estava excavada en nivells de sorres, UE 913. També ha deixat vist la fonamentació UE 912, que en aquesta banda queda completament a plom amb l'arc. Per altra banda, el mur M8 conserva molt poca fonamentació descansant directament sobre la UE 913.

Pou 16.

Pou contraposat al pou 15. L'estratigrafia ha estat la mateixa que l'aconseguida en el sondeig K1, 1 de la campanya anterior i també del perico fet en aquest àmbit, K. Sota l'anivellació contemporània, UE 910, aparegué l'anivellació UE 902 amb gran quantitat de ceràmica i que es data a finals del segle XVII o principis del segle XVIII. Just per sota de l'estrat el paviment de rajoles disposades a la mescla UE 903. El sondeig ha deixat vist

com el fonament UE 909, del mur de maons M7, recolza sobre la fonamentació UE 912.
No hi ha hagut afectació sobre el paviment UE 903



53

Pou 15 amb l'estructura UE 912 i l'estrat sorrenc UE 913. Es veu la poca fonamentació de M8.



Pou 16, amb el fonament UE 912 i UE 909. Al fons del pou el paviment UE 903.

Pou 17.

Pou fet per mitjans mecànics en el que es pot observar la mateixa estratigrafia aconseguida durant l'excavació de la caixa d'ascensor sud. Diverses anivellacions argiloses entre les quals una anivellació de terra piconada amb restes de morter, seguit d'un nivell sorrenc amb material romà. Aquest pou és simètric al pou 9.

Pou 18.

Pou continu al pou 17 que presenta les mateixes característiques estratigràfiques. És simètric al sector sud del Spà.



54

El pou 17 i 18 presenten una secció estratigràfica molt semblant a la documentada durant l'excavació de la caixa d'escala sud.

Pou 19.

Pou pel reforç del pilar de l'arc AR12 i el mur M19. S'ha reventat el paviment del semisoterrani existent en l'antic local 4, àmbit M. D'1 per 0,60 metres de costat ha proporcionat sorres a la cota 4,41 msnm. Pou fet per mitjans mecànics.

Pou 20.

Aquest pou s'ha efectuat en el mateix lloc que el sondeig K7, 7 de la campanya anterior.

Pou 21.

Rebaixats uns centímetres, aparegué les restes d'un paviment de rajoles disposades a trencajunts, UE 604, de 30 x 15 x 3 cm i a la cota 5,28 msnm. Per sota una fina preparació de morter, després 0,50 metres d'argiles vermelloses i per acabar sorres molt netes. Pou fins a la cota 4,49 msnm final del fonament del mur M24.



Pou 21. Paviment de rajoles UE 604.

Pou 22.

Pou efectuat sense control arqueològic i sense que es pogués documentar res.

Pou 23.

Pou de metre per 0,60, fet a l'angle format per la façana i el mur M 19. Eliminat l'anivellació UE 1050 apareguda sota les anivellacions contemporànies, es documentà el paviment de rajoles disposades a la mescla, UE 1051, a la cota 4,61 msnm. Just per sota la preparació de paviment, un estrat argilós gris, UE 1053. Seguidament, l'estrat argilós fosc amb força carbons i pedres, UE 1054, que cobria un estrat de sorres, UE 1055, una mica tacades. Per sota sorres més netes i molt més soltes a la cota 4,18 msnm. La fonamentació del mur M19 fonamenta en les sorres.



A l'esquerra paviment de rajoles UE 1051 i la imatge de la dreta el nivell de sorres, UE 1054, on fonamenta el mur M19, obrat amb carreu de mida petita.

Pou 24.

Pou efectuat a l'angle format pel mur M1 i el mur M3, amb la intenció de comprovar si l'estructura UE 3088 també es perllonga en aquesta banda i poder documentar la seva amplada. Aquest sector del pati estava pavimentat amb rajoles de ceràmica de 24 cm de costat i 3 d'ample, UE 370, que funciona amb la resta de paviment del pati fet amb lloses de pedra. La seva preparació era de runa molt solta contemporània, UE 371, fruit de les remocions efectuades per causa de canalitzacions d'aigües brutes. Eliminat l'estrat d'anivellació aparegué les restes del que podria haver estat un antic paviment de lloses, la UE 373, però també datat en el segle XX. Just per sota una anivellació argilosa (UE375) que cobria la rasa de fonamentació del mur M3 (UE 376). Tallant el reble de la rasa constructiva i a l'extrem nord, les restes d'un forat de pal, UE 378, de planta quadrada de 24 x 19 cm de costat. Tant la rasa de fonamentació com el forat de pal, tallaven els estrats UE 379, 382 i l'estructura UE 380. Aquesta estructura és un mur de morter tipus tàpia amb alguna rajola intercalada. Presenta restes d'un enlluït en la seva cara est.

56



Paviment de rajoles contemporànies sota la volta de l'escala i restes d'un possible paviment de lloses UE 373.



L'esquerra forat de pal UE 378 i a la dreta el mur UE 380.



A l'esquerra el nivell d'ús UE 383, a la dreta les restes de l'estructura UE 338.

57

L'estrat UE 382 era argilós amb força morter que cobria les restes d'un nivell d'ús la UE 383. Tant el nivell UE 383 com el mur UE 380 descansaven sobre l'estructura romana UE 338

Pou 25.

Pou fet per mitjans mecànics, sota les anivellacions més modernes aparegué de seguida sorres més fosques i tacades fins a una fondària de més d'1 metre.

Pou 26.

Pou efectuat a l'angle format pel mur de façana i el mur M19, funcionaria o lligaria amb el pou 23. Rebaix mecànic. Sota les anivellacions contemporànies un paquet de pedres i argiles que cobria les sorres que aparegueren a u 1 metre de fondària. Rebaix mecànic.

Pou 27.

Pou efectuat per mitjans mecànics en el mateix punt on s'havia efectuat el sondeig K6,9, durant la campanya anterior. Aquest pou funciona amb el pou 13 amb una riosta de reforç de les fonamentacions dels murs M23 i M24.

Pou 28.

Pou fet a l'angle que formen el mur de façana del carrer de la Plata i el mur M23. Efectuat per mitjans mecànics documentant-se només anivellacions d'argiles poc clares, segurament remogudes en època contemporània. Està lligat amb la riosta que uneix amb el pou 14, riosta on aparegué el mur de façana, U517, de l'edifici baix medieval. En aquest pou no apareixen restes del fonament, ja que un col·lector contemporani, de l'antic local, ja l'havia destruït.

Pou 29.

Pou efectuat en la base del pilar de l'arcada formada pels arcs AR11 i AR2, amb l'antic mur M7, el qual, va ser enderrocat per aconseguir un espai més diàfan. En efectuar el sondeig es documentà la fonamentació UE 909 i la continuació del fonament UE 912, així com un nivell compost de gran quantitat de ceràmica de finals del segle XVII i principis del segle XVIII, la UE 710, que cal igualar amb la UE 902.



58

Pou on és visible la fonamentació UE 912 i 909.

Pou 30.

Sense control arqueològic.

7. ELS PARAMENTS

Durant les obres de transformació de l'antic palau en nous habitatges, s'han realitzat nous repicats de paraments que permeten confirmar algunes dades proposades durant la campanya de 2017 i també a l'estudi de Montserrat Villaverde Rey. (Artigues. 2019a, 2019b; Villaverde. 2016)

Saben que s'efectuen diverses obres i transformacions del palau del segle XVI en moments pocs definits al segle XVII i dues reformes importants en el segle XVIII. L'obra documentada del segle XVI és principalment de tàpia i carreus en verdugada, mentre que la del XVII podem afirmar que són de carreu de mida petita. Són, però, les obres del segle XVIII les que transformarien més el palau.

S'efectuen dues obres importants en el segle XVIII. La primera motivada per les destrosses durant el setge de 1713-1714, moment en què la seva propietària Maria Antoni va fer reformes per tal que es pogués ocupar novament, ja que en aquest moment funcionava d'hostal. Obres que foren finalitzades finalment el 1721 pel seu hereu Pere Costa.

La segona obra fou a partir de 1758 pocs mesos després d'adquirir la casa en Josep Verdaguer, moment en què se li va concedir autorització municipal per a la reforma d'onze obertures a la façana entre balcons i finestres. D'aquest moment seria també l'escala principal, el revestiment esgrafiat que decorava els murs del pati interior i segurament el recreixement de la planta superior. A l'inventari i descripció redactat a la mort de Josep Verdaguer, es descriu la casa amb la configuració actual (Vallverde. 2016)

Les característiques constructives que s'observen del segle XVIII, formen part del que havia estat un canvi gradual en els sistemes constructius, que queden recollits amb la implantació de l'Edicte d'Obreria de 1771 que sistematitzaria una nova forma de construcció que s'estava generant (Colomines. 1996).

Aquests nous canvis se centren en l'ús de la pedra, utilitzada principalment en parets principals, mentre que la resta de murs secundaris es farien amb maó, amb parets de 30 i 15, les voltes seran sempre de maó de pla, eliminació dels empostissats pels revoltons sobre el que es construeix un paviment de rajoles que augmenta l'aïllament, més higiene, intimitat i protecció contra el foc. La coberta acostuma a tenir teulada, menys el sector que dona a la façana on se situaria el terrat. En les edificacions més notables teníem al

terrat la torratxa amb accés directe des de la planta noble. Les façanes podrien estar arrebossades, pintades al fresc o disposar d'esgrafiats (Colomines, 1996; Rosselló 2006)

Tots aquests elements es veuen reflectits en la construcció d'aquest edifici. Tota la nova construcció està realitzada de maçoneria de pedra i material constructiu amb conglomerat format per morter de calç i sorres. És segurament el recreixement que s'efectua de la planta tercera, un mur de maçoneria amb un morter ataronjat en el qual estan aprofitats molt elements arquitectònics que havien ornamentat el palau del segle XVI, com són fusts de diferents mides, basaments i capitells de columnes i fragments de finestres. La descripció feta de l'edifici en 1630, inventari dels béns Miquel Ponts i Turell, fill i hereu de Francesc Ponts, esmenta que l'edifici tenia planta baixa, un pati central, dues plantes habitables i pòrtic superior. Podria ser que aquestes columnes aprofitades formessin part d'aquest pòrtic.




Fragments d'un basament de columna i d'un possible àbac decorat amb motius florals aprofitats en el parament del mur de la planta tercera. També es pot observar la gran quantitat de material divers, pedres, maons lligats amb un morter de color vermellós, molt típics del segle XVIII.



Fragment de finestra gòtica aprofitat en el parament de l'obra.

61



Línia superior i inferior esquerra, diversos basaments de columnes i fust de secció octogonal i la dreta pedra amb decoració geomètrica.

Per altra banda, els envans de les compartimentacions internes, la majoria ja desapareguts amb la nova distribució, es farien amb maó, amb parets de 30 i 15 cm, i els nous arcs que es construeixen presenten estreps de pedra ben treballada i l'arc amb maó en sardinell. També d'aquest moment és la perllongació de la façana vers el carrer de la Plata, guanyant superfície, on el tram inferior disposaria d'un petit porticat adossat a la dreta.



Les imatges superiors tram de façana amb portalada i finestra de la crugia principal. Les imatges inferiors són part del porticat adossat a la seva dreta, tapiat en època més moderna (Elena Bodoque).

L'any 1690, es produeix la segregació de la part que fa cantonada amb el carrer de la Mercè i la Plata, que seria independent fins que el segle XIX tornaria quedà unificat a la resta de la propietat. Aquesta edificació va disposar d'una teulada a doble aigua durant força temps, documentada en el parament nord divisori amb l'edifici principal, però que posteriorment també aixecaria una planta més regularitzant-se la planta superior. Són visibles tant en el parament interior com a l'exterior la unió de les noves obres.



63



La imatge superior i la inferior esquerra, mostren com el parament de la part de l'edificació segregada el 1690, són diferents, fet que demostra que va tenir processos diferents de reforma. La imatge inferior dreta mostra tres fragments de fust de columna de secció octogonal, però de diàmetre més petit que els documentats en el mus de l'edifici principal.

8. EL MATERIAL MOBLE.

El conjunt de material recuperat venen a confirmar les cronologies ja obtingudes durant la campanya de 2017, reforçant les dades que ja es coneixien, tant pel que fa a l'evolució de l'edifici com d'aquest sector de la ciutat. El nou conjunt de materials aporten un nou nombre de peces que amplien i completen el catàleg de peces ceràmiques amb nous motius i procedències.


El conjunt més antic correspon els nivells romans. Si bé durant la campanya anterior es documentà els nivells més antics en el segle III dC, la recuperació de diversos fragments de Terra Sigil·lada Sudgàlica, Itàlica i hispànica així com diversos fragments d'àmfora tarraconense Dressel 2/4 i pasqual 1, que permeten situar l'ocupació en una fase anterior. Aquest material es localitza sempre en nivells de sorres, en cotes que varien entre els 4,70 i 4,30 msnm. Entre el material ja recuperat de comuna africana, Lucente cal afegir fragments TADA Haye 14B, algun fragment informe de TSAC i també TSAD, destacant una vora de Hayes 59 i també de Fulford 27 (450-520). També s'han recuperat fragments de cassoles i cassoles altes del tipus IV de la plaça del Rei amb unes cronologies de segle VI-VII.

Associat amb el moment de formació del barri hi ha un petit conjunt format per ceràmica grollera, olles i una tapadora, i del que cal destacar diversos fragments de ceràmica andalusina, com una vora de gerra decorada en corda seca parcial (segle XI-XII) o també un fragment de gerreta amb decoració esgrafiada (segle XII-XIII). També un fragment d'alfàbia islàmica amb un relleu de possible anagrama (001/21-344-1), un fragment d'ampolla o gerro produït a Egipte (segle XII i XIII) i per acabar una forma oberta amb decoració en blau que es dataria vers el segle XIV (001/21-334-1) d'origen Sirià. A la que cal sumar una vora de servidora de ceràmica d'importació tunicina de la campanya de 2017.

Del segle XIII són també diversos plats de pisa arcaica, amb plast i escudelles amb orles geomètriques. Acompanyant aquest material, gibrells amb coberta de color verd a la cara interna de tonalitat molt clara.

També del segle XIV s'han documentat nivells en diversos sondejos, fragments de ceràmiques de plats decorats en verd i manganès, a més de cuina. La majoria són de tallers catalans, però existeix un gibrell, segurament produït a Terol. Les peces són principalment

plats amb orles del tipus 1, 3, 6, 8, 13 i 25, amb decoracions al fons del plat amb motius centrals que van des del motiu heràldic, el més nombrós, la pinya o la creu. Acompanyat el verd i morat, peces de corades només en morat plats i escudelles amb orles tipus 1 i 26 i el motiu central amb estrella o pseudoheràldic.



65

Línia superior de les imatges material andalusí. Esquerre vora de gerreta decorada en corda seca parcial. Centre vora de gerreta amb decoració esgrafiada. Dreta, fragment de gerro o alfàbia amb anagrama. Línia inferior imatge esquerra gerro d'origen Sirià o Egípc i la dreta peça oberta d'origen Sirià



Vora de plat i d'escudella d'ala de pisa arcaica amb diferents motius de les orles.

Amb la ceràmica comuna cal destacar les alfàbies, recipients pel transport, de la que s'ha pogut recuperar un marca sobre la peça pintada en vermell. Per la tipologia cal situar-la en tallers valencians (Amigués et alii. 1995)



Línia superior dos fragments de plat i motius centrals conservats. Línia inferior fragments de la mateixa peça de gibrell de producció de Terol.



Plat i escudella de producció en tallers valencians.



Vora d'alfàbia d'origen valencià amb marca pintada en vermell

Cal mencionar altres peces associades a aquest moment produïdes en tallers valencians com són alguna escudella decorada en blau cobalt amb composició radial, amb motius geomètrics o vegetals.

Pel que fa a la ceràmica del segle XVI, poca s'ha recuperat respecte a la campanya de 2017, alguns fragments de ceràmica de plats del denominat estil de Barcelona. És, però, la ceràmica del segle XVII la més nombrosa.

De la primera meitat del segle XVII s'han recuperat nombrosa vaixel·la de taula decorada en blau. El conjunt més antic respon a plats denominats d'orles diverses, amb motius com els: volutes, arcs triples, roda de carro, la figa i palma doble. També s'han recuperat

fragments d'escudelles amb diversos motius (vegetals, ocells, etc.). Disposem també de plats decorats en reflex metàl·lic, de tallers catalans, molt deteriorats.

Un conjunt força nombrós són els plats denominats de la ditada. Orla perimetral que recorda l'empremta d'un dit. Al fons del plat acostuma a estar decorat amb motius vegetals, cases, cares de dones, vaixells, ocells, etc. Aquest plat es comencen a produir aproximadament en la dècada dels anys 30 arribant fins al darrer quart del segle XVII.



A l'esquerra plat d'orles diverses amb moriu de la figueta. A la dreta Motiu d'orla de la ditada amb un ocell en el centre del plat.

De finals del segle XVII i principis del segle XVIII, són alguns plats i servidores de l'estil denominat de Poble, amb l'orla tipus F, segons tipologia proposada per Teleses (1987), també s'han recuperat plats de feixes i cintes amb motius amb paisatges amb cases i ocells.

Un conjunt ceràmic menys nombrós han estat les peces d'importació. La seva totalitat d'origen italià i de la que cal destacar alguns fragments de plats de la Ligúria denominats a la *Trappezzeria*, o de *scenografia barocca*, també policromades. Per acabar, destacar un fragment de plat amb motiu figurat, segurament de Montelupo, on es pot veure el braç d'una persona que recolza la mà a la cintura o s'aprecia el puny d'una espasa.



Plats de l'estil de Poblet. A l'esquerra motiu de Montserrat en el fons del plat. A la dreta fragments de vora de plat amb el motiu de l'orla F.



Fragments de plats dels denominats de Feixes i Cintes amb motius centrals de casa i ocell.



Alguns exemples de ceràmica d'importació italiana de la Liguria.



Segell al fons d'una tassa. Del Taller de Luigi
Levantino. Segle XVII.

Maiolica Ligur.

Monedes.

S'han localitzat un total de 6 monedes.

001/21-213-1

No llegible. Molt desgastada i desfeta.



001/21-304

5 cèntims del Govern Provisional de 1868-1876

Seca de Barcelona.

Anvers: il·legible

Revers: il·legible.



001/21-1050-2

Ardit de Felip II, (Felip III de castellà)

Seca de Barcelona.

Anvers: A.R. cap mirant a l'esquerra. Orla de punts.

Revers: CIVI BARCINO. 1624. Escut de Barcelona

71



Bibliografia: BOTET 1911.

001/21-1050-5

Possible Ardit de Felip II, (Felip III de castellà)

Seca de Barcelona.

Anvers: A. cap entre orla de punts.

Revers: (···)INO CIVI(···). Escut de Barcelona



Bibliografia: BOTET 1911.

001/21-1050-4

Croat de Felip I, (Felip II de castellà)

Seca de Barcelona.

Anvers: Cap mirant a l'esquerra. (···)LIPP9·DG(··)

Revers: Creu. Anell en dos quadrants i tres punts en dos quadrants

72



Bibliografia: BOTET 1911.

001/21-1050-3

Ardit de Felip II, (Felip III de castellà)

Seca de Barcelona.

Anvers: A.R. cap mirant a l'esquerra. Orla de punts.

Revers: BARCINO CIVI. 16--. Escut de Barcelona



Bibliografia: BOTET 1911.

Metalls.

Són pocs els exemplars recuperats. De ferro destacar una punta de llança, nombrosos claus, una tapa d'una caixeta i una navalla plegable.



9. TRACTAMENT DE RESTES.

Durant l'actuació s'han autoritzat tres tractaments de restes, en la que se sol·licitava el desmuntatge total o parcial d'algunes estructures i el cobriment indefinit d'altres. Per una banda, la realització de la piscina-Spà, i les caixes d'ascensor feien del tot inviable la conservació d'algunes de les estructures localitzades, i per altre era necessari cobrir la resta d'estructures per evitar posteriors afectacions.

El desmuntatge es va realitzar de forma manual, per tal de recollir més dades o elements d'interès de les estructures. La resta d'elements van ser protegits amb un geotèxtil i coberts per graves fins a la cota necessària de la base del nou paviment.

Un tractament diferent s'ha realitzat amb el paviment i restes de l'antic celler. En un primer moment el paviment localitzat, UE 1000, format per lloses de pedres que intercalaven estructures quadrangulars de rajola entre un tram de fustes, que per la seva singularitat la propietat va voler conservar. Per tant, amb Coordinació amb el Servei de restauració i conservació del Servei d'Arqueologia de l'Ajuntament de Barcelona, es va procedir al seu desmuntatge, numerant les peces per tal de col·locar-les posteriorment, regularitzant i impermeabilitat la base. Però, en aixecar una de les estructures quadrangulars de ceràmica, es va observar que per sota apareixien unes tines. Arribat aquest punt s'optà per aturar el desmuntatge i valorar la possibilitat de deixar a la vista les tines. Malauradament, després de la visita efectuada per membres del centre de restauració i conservació del servei d'arqueologia de Barcelona, i constatar que les tines no podrien ser museïtzades pel seu estat de degradació, per la qual cosa s'opta per cobrir refer la part de paviment aixecat.

74

QUADRE RESUM D'ESTRUCTURES I AFECTACIÓ.

UE	Descripció	Cronologia	Tipus d'afectació	Grau d'afectació	Motiu d'afectació
217	Fonamentació	segle. XVII	Desmuntatge	Total	Piscina-Spa.
218	Pou	s. XVI-XVII	Desmuntatge	Parcial	Piscina-Spa.
219	Fonamentació	s. XIV	Desmuntatge	Total	Piscina-Spa.
228	Pou	Segle XVI	Desmuntatge	Parcial	Piscina-Spa
338	Mur contenció	Romà	Cobriment indefinit	Total	Pavimentació de l'àmbit

340	Paviment <i>lacus</i>	Romà.	Cobriment indefinit	Total	Pavimentació de l'àmbit
341	Mur <i>lacus</i>	Romà.	Cobriment indefinit	Total	Pavimentació de l'àmbit
350	Fonamentació	s. XIV.	Cobriment indefinit	Total	Pavimentació de l'àmbit
356	Fonamentació	Romà.	Cobriment indefinit	Total	Pavimentació de l'àmbit
357	Fonamentació	Romà.	Cobriment indefinit	Total	Pavimentació de l'àmbit
361	Mur fossa sèptica	s. XVII.	Cobriment indefinit	Total	Pavimentació de l'àmbit
362	Fonamentació	s. XVIII.	Cobriment indefinit	Total	Pavimentació de l'àmbit
363	Fonamentació indeterminada	s. XVIII.	Cobriment indefinit	Total	Pavimentació de l'àmbit
368	Fonamentació	s. XVIII	Cobriment indefinit	Total	Pavimentació de l'àmbit
380	Mur	s. XIV	Cobriment indefinit	Total	Pavimentació de l'àmbit
404	Mur contenció	Romà	Cobriment indefinit	Total	Pavimentació de l'àmbit
1005	Riosta arcada	s. XVI	Desmuntatge	Parcial	Caixa ascensor
1006	Mur fossa sèptica	s. XIV	Desmuntatge	Parcial	Caixa ascensor
1007	Mur fossa sèptica	s. XIV	Desmuntatge	Total	Caixa ascensor
1008	Mur fossa sèptica	s. XIV	Desmuntatge	Total	Caixa ascensor
1010	Fonament riosta	s. XVI	Desmuntatge	Parcial	Caixa ascensor
1017	Mur fossa sèptica	s. XIV	Desmuntatge	Parcial	Caixa ascensor
1024	Fonamentació	s. XIV	Desmuntatge	Parcial	Rasa sanejament
1033	Clavegueró	s. XVIII.	Desmuntatge	Parcial	Rasa sanejament
1035	Fonamentació	s. XVIII	Cobriment indefinit	Parcial	Paviment i serveis
1057	Tina	s. XVIII	Rebliment indefinit	Total	Pavimentació

1058	Tina	s. XVIII	Rebliment indefinit	Total	Pavimentació
1059	Tina	s. XVIII	Rebliment indefinit	Total	Pavimentació
1060	Tina	s. XVIII	Rebliment indefinit	Total	Pavimentació
1061	Tina	s. XVIII	Rebliment indefinit	Total	Pavimentació
1062	Tina	s. XVIII	Rebliment indefinit	Total	Pavimentació
1063	Tina	s. XVIII	Rebliment indefinit	Total	Pavimentació
1064	Tina	s. XVIII	Rebliment indefinit	Total	Pavimentació
1065	Tina	s. XVIII	Rebliment indefinit	Total	Reforç fonamentació
1066	Tina	s. XVIII	Rebliment indefinit	Total	Paviment i serveis
1067	Tina	s. XVIII	Rebliment indefinit	Total	Paviment i serveis
1068	Tina	s. XVIII	Rebliment indefinit	Total	Reforç fonamentació



Reble de les tines amb sauló i argila expandida.

78



Presentació de les lloses abans de ser novament col·locades seguint la numeració.



79

Paviment refet.



Paviment amb les tapes que cobreixen les tines. (Elena Bodoque)



Cobriment d'estructures amb geotèxtil.

80



Acabat de graves com a base de la nova pavimentació.

10. CONCLUSIONS.

L'actuació arqueològica que s'ha dut a terme al carrer de la Mercè 17-19 i carrer la Plata 3-5, estava motivada per l'adequació de l'antic edifici del segle XVI, casa Verdaguer, en nous habitatges. Finalitzada l'actuació arqueològica, podem afirmar que s'han aconseguit tots els objectius que s'havien proposat i han donat com a resultat la descoberta de restes arqueològiques amb un ventall cronològic des d'època romana al segle XX.

Les obres de control i excavació arqueològica efectuades s'han centrat a la planta baixa, en el rebaix de la superfície per mitjans mecànics per a la nova pavimentació, control de pous de reforç de la fonamentació, la construcció d'una piscina-Spa i dues caixes d'ascensor i escala, amb excavació manual en aquelles àrees de més afectació. Per acabar s'ha efectuat també la documentació d'alguns paraments nous que s'han repicat que ha confirmat algunes dades sobre l'evolució i reforma més moderna de l'edifici.

Les estructures més antigues localitzades les podem situar en època romana, un dipòsit (*lacus*) en *opus signinum* (UE 340 i 341) documentat parcialment a l'àmbit A i molt afectat per obres posteriors i que es perllongava vers el solar adjacent situat al nord, així com un possible mur de contenció documentat en una longitud de 9,22 metres (UE 338 i 404) i a 4,80 metres del *lacus* i amb la mateixa orientació. Aquesta darrera estructura també es va documentar parcialment i també es perllongava vers el nord fora de l'àrea d'actuació. Aquestes estructures, amb tota seguretat, formarien part dels components o edificacions portuàries de l'antiga ciutat de Bàrcino. La seva construcció cal situar-les, en un moment poc precís anterior al segle IV dC. Tipològicament, el tipus de mitja canya del *lacus* (dipòsit) podria ser altimperial.

Altres elements propers que venen a confirmar l'existència d'aquesta àrea portuària, són les restes localitzades al carrer de la Plata 4, amb una estructura rectangular realitzada en pedra petita i mitjana lligada amb morter de calç, datat entre el segle II-V dC (Petit, Castillo. 2014) o la localitzada en el carrer Ample 46 una gran estructura feta amb grans blocs escairats i datat a l'alt imperi (Castro, 2012) ambdues interpretades com a possibles dics o murs de contenció de sorres.

Pel que fa al port romà, cal recordar que Bàrcino tenia dues àrees portuàries, una situada a l'actual delta del Llobregat i el segons enfront de la ciutat. Abans de l'època d'August, però, el port es devia situar al peu de Montjuïc, a la zona de Nostra Senyora del Port, al

peu del poblat ibèric del castell de Port, caracteritzat per les enormes sitges per a cereals, vinculades a la seva exportació marítima. Aquest port treballava en paral·lel amb la zona d'ancoratge de les Sorres, situat a l'hemidelta occidental, i entre tots dos donaven sortida al mar a tota la vall del Llobregat. A la darreria de la República és probable que el port de Montjuïc quedés inutilitzat pel sediment, cosa que justificaria el seu trasllat a la nova *Bàrcino*, mentre que la producció vinícola de la vall del Llobregat s'exportava a través del de les Sorres (Izquierdo 2009; Jàrrega. 2011).

Pel que fa al port de la ciutat sembla que podria existir, segons P. Izquierdo, un port natural o petita badia per causa d'un sortint que devia existir en època antiga. Aquest port se situaria entre la plaça d'Antoni López o Via Laietana, estria protegit pel sortint de l'antic puig de les Falzies, també l'antiga illa dels Maians, a l'actual plaça de Pla de Palau, i una barra de sorres. També hi ha la possibilitat que a l'estuari del Besòs possiblement hi havia una àrea d'ancoratge complementari del port de Badalona (Izquierdo. 2009).

Entorn dels ports, per donar-los servei, hi solia haver *horrea* (magatzems), edificis administratius, temples, fars, duanes, botigues, tallers de velers, corders i mestres d'aixa, banys, grans dipòsits d'aigua, fonts monumentals, edificis d'espectacles, prostíbuls, etc. (Izquierdo 2009, De la Peña 2001). La proximitat al port podria explicar la situació excèntrica de les termes públiques com les de *Baetulo*, i de les termes suburbanes de *Barcino* que a partir de finals del segle III part de les termes estaven protegides per un *castellum* que forma una protuberància quadrangular a la cara marítima de la muralla.

Pel que fa al sistema constructiu de l'estructura UE 338, 404, segueix els sistemes romans ja descrits pels autors clàssics com Vitruvi en la seva obra "Els deu llibres de l'arquitectura" en el capítol 13, llibre V, titulat "Dels ports i de les obres de paleta sota l'aigua i del que diversos autors recullen nombrosos exemples en altres ports romans documentats (Brandon et alii, 2014; De la Peña, 2001).

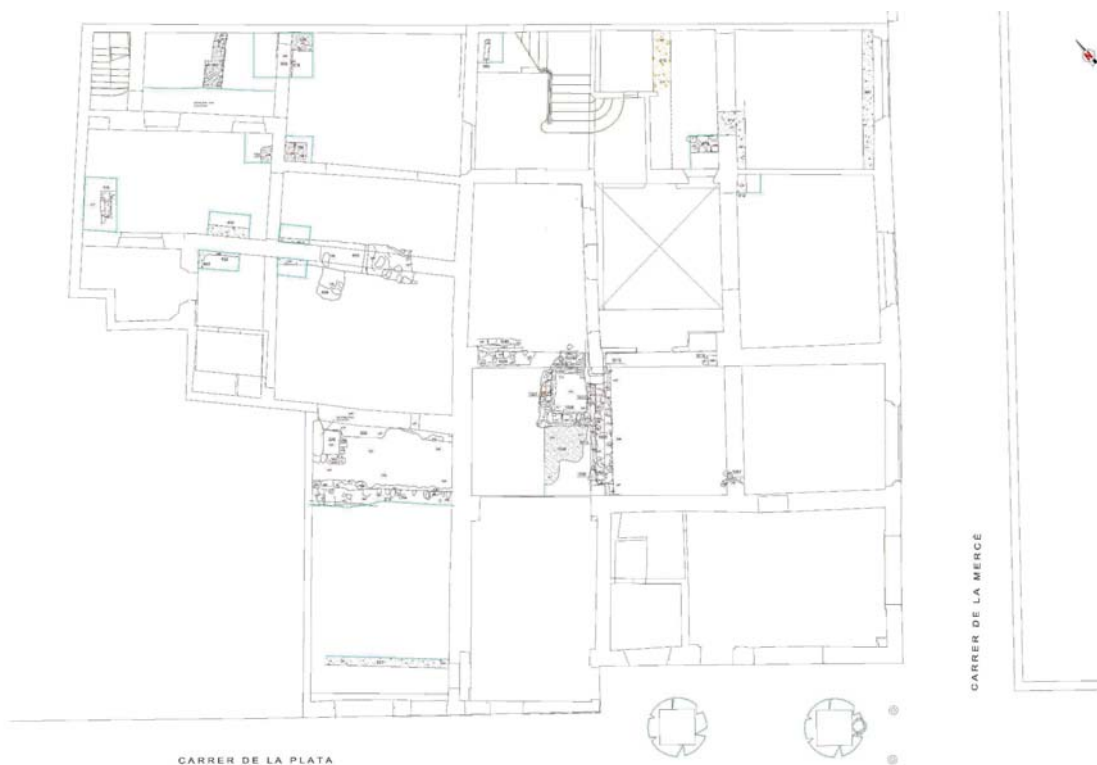
Cal remarcar, però, que tant l'estructura localitzada al carrer Ample 46 com els apareguts en aquesta intervenció es troben a una cota més alta que la localitzada al carrer de la Plata 4, a 4,23 msnm i entre 4,91 i 5,02 msnm respectivament, mentre que a la Plata 4 era de 0,97 msnm. Això cal afegir la cota on apareixen anivellacions romanes documentades en els diferents pous a la part central del solar, entre 4,30 i 4,50 msnm, i que es troben per sobre d'un nivell de sorres, que tot sembla indicar seria una gran duna. Això explicaria

per què les estructures romanes en aquest punt es troben en unes cotes més altes que altres estructures més properes. Les prospeccions realitzades per la SERP-UB (Seminari d'Estudis i Recerques Prehistòriques de la Universitat de Barcelona) dirigides pel Dr. Santiago Riera Mora, venen a confirmar aquesta hipòtesi. Aquests nivells, cal situar-los entre el segle IV i V dC.

Entre els nivells tardoromans i baix medievals no s'hi ha documentat cap resta arqueològica de cap període, coincidint amb el que s'ha documentat en altres àrees excavades del barri.

Les actuacions en els pous de fonamentació 3, 7, 13, 14, 27, 28 i 29, coincideixen amb l'estratigrafia aconseguida en els sondatges 9, 11, 12 i K7b, efectuats a la campanya de 2017 (Artigues. 2019), que han permès datar nivells que es podrien situar entre el segle XIII i XIV, amb ceràmica grollera i material d'importació produïda a Tunísia, Síria, Egipte i també andalusina, a més de nivells ben datats al segle XIV, amb ceràmica decorada en verd i manganès. La possibilitat de poder obrir en extensió algunes àrees, també han permès vincular l'estratigrafia a diferents estructures que permeten afirmar que l'espai ja estava edificat en el segle XIV i que algunes estructures actuals són d'aquest moment.

83



Planta de l'edifici abans de la reforma actual amb les rets baixmedievals documentades.

De la fase més antiga són el mur M29 i M1, la pavimentació UE 1009, les fonamentacions UE 219, 350, 517 i 915 i les riostes de basaments d'arcades UE 433, 1005, 1016 i 1024. També la fossa sèptica formada per les estructures UE 1006, 1007, 1017 i 1018.

Cal recordar que a partir de la donació realitzada el 1209 pel Rei Pere, es produeix la urbanització de tot el sector de mar. En diversos solars s'han identificat edificacions d'aquesta primera fase urbanística, que es consolida completament en el segle XIV, com les localitzades a la plaça Duc de Medinaceli, al carrer carabassa 8 bis o al carrer Ample 1.

L'estudi efectuat en el seu moment per Montserrat Villaverde, situava la documentació més antiga de l'edifici a finals del segle XVI (Villaverde. 2016), moment que l'edifici fou comprat per la família Ponts. Per l'estudi efectuat de paraments durant la campanya del 2017 i pel material aconseguit en l'excavació sembla que l'edifici fou reformat al llarg del segle XVI, com ho demostra el fet en què alguns paraments presentin diferents obres, una part realitzada amb carreus, de la fase més antiga com en el mur mitger nord M29 i M1, i d'altres trams amb paraments de verdugada, obra molt característica del segle XVI. Aquest edifici devia respectar bona part de la distribució més antiga, per aquest motiu era de tradició gòtica, format per planta baixa i dos pisos, de planta quadrangular amb un pati central. A banda dels diferents paraments visible a l'edifici, en el subsol es van poder documentar algunes estructures d'aquest moment com el pou UE 228, obliterat durant aquest segle situat a l'àmbit G, l'estructura UE 115, el retall UE 214 o de la campanya de 2017 una fossa sèptica localitzada a l'extrem sud-oest del local 3. També d'aquest moment són diverses rajoles recuperades a la trepa amb motiu heràldic amb una campana i nombrosa ceràmica de taula amb motius denominats de l'estil de Barcelona o decorats en reflex metàl·lic.

Durant el segle XVII, s'efectua la segregació de l'edifici, quedant una part del que dona al carrer de la Plata independitzada (Valverde 2016, Artigues 2017) i que ara ha estat visible a la façana gràcies al fet que s'havia estat repicada durant les obres, amb un parament diferent aquesta part de l'edifici a la resta del Palau. Per altra banda, l'actuació del subsol ha permès documentar la cota de pavimentació d'aquest moment (UE 903, 604, 1051) en els pous de fonamentació i pericos dels àmbits J, K i M, També una fossa sèptica, localitzada a l'àmbit A i un pou a l'àmbit G, la UE 218.

Un fet també interessant recollit a l'estudi de Montserrat Valverde, és que durant el darrer quart del segle XVII fins poc abans de 1721, els llogaters de l'edifici l'havíem transformat en hostel. Justament de finals del segle XVII és la datació del trull documentat a ponent del pati. Podria ser que les dues coses estiguessin vinculades, hostel i venda d'oli. Cal tenir present que existien diversos locals llogats d'ús comercial, però dels que desconeixem de quins productes o possibles tallers artesanals. No és d'estranyar que la venda d'oli estigués també vinculada a la proximitat del port. L'emmagatzematge en les tines d'oli queda confirmada pels resultats obtinguts de les anàlisis efectuades per la UB per l'investigador Alessandra Pecci, de les mostres recollides de les tines, estudi aportat en l'annex d'aquesta memòria.

És durant el segle XVIII que es realitzen les reformes més importants que configuren l'edificació que ens ha arribat fins als nostres dies. Reformes necessàries per a una banda, per a refer les destrosses produïdes durant els setges a Barcelona durant la guerra de secessió, i les millores fetes pels nous propietaris a partir de 1751 (Valverde. 2016; Artigues 2017).

85

L'edifici del carrer de la Mercè és producte de l'evolució de l'edificació gòtica anterior, però la reforma segueix igualment les característiques dels palauets de nova planta, un edifici de planta baixa i dos pisos amb pati central i escales que comuniquen amb el pis noble, que era el primer. Al voltant altres habitacions, deixant la resta de plantes per a la família i el servei. La nova edificació segueix el mateix estil que l'edificació gòtica, es pot observar a la planta baixa una portalada per cada una de les crugies, essent la del centre la que comunica directament amb el patí on a la seva dreta està l'escala principal que comunica amb la planta noble (Artigues. 2017). L'actuació actual ha permès documentar les restes del que ha estat interpreta com la fonamentació del que hauria estat una segona escala, situada a l'àmbit A formada per les UE 362, 363 i 368, que fou desmuntada al segle XX i els graons aprofitats com a paviment enllosat (UE 316). La destrucció d'aquesta escala va comportar la necessitat de fer una nova pavimentació a la planta primera, on es veu que l'embigat i els revoltos del sostre de l'àmbit A, són contemporanis i fets amb maons i biguetes de ferro.

És també en aquest moment quan s'efectua la reforma i actuació a la façana del carrer de la Plata projectant la façana cap a l'exterior, guanyant superfície, on el tram inferior disposaria d'un petit porticat adossat a la dreta.

En el moment d'efectuar la riosta d'unió dels pous de reforç de fonamentació 14 i 28, va quedar a la vista la fonamentació de l'antiga façana, UE 517.



Esquerra, vista en planta de les estructures en L del que ha estat interpretat com a fonamentació d'una escala que fou desmuntada en el segle XX i els seu graons, a la imatge de la dreta, aprofitats com a enllosat en u paviment de la sala.

També del segle XVIII són les reformes de transformació de l'antic porticat que hi hauria a la tercera planta, aixecant noves parets, on en el seu parament han aparegut aprofitats molts elements arquitectònic, fusts i bases de columna, àbacs de finestral i restes de brancals de finestres gòtiques.

86

Al llarg del segle XIX i XX, la divisió de l'edifici entre membres de la mateixa família, però és durant el segle XX que els usos de la planta baixa i part de la primera es dediquen a activitat de tipus industrial i ja durant la segona meitat del segle XX a la restauració, i van transformar i variar cotes de pavimentació més antiga, eliminant elements com l'escala situada a l'àmbit A, i es va produir el rebaix de terreny per a fer semisoterranis, com els del local 4 i local 1.

Finalitzada l'actuació podem afirmar que hem ampliat el coneixement que teníem d'aquesta àrea i de l'edifici, sobretot pel que al període romà i medieval. Les restes romanes documentades permeten reforçar la idea de l'indret com a zona portuària romana. Hem de recordar que el carrer de Regomir dona accés directe a una de les entrades a la ciutat de Bàrcino i a unes termes públiques, i queda molt centrat entre totes les estructures documentades en els darrers anys. Per altra banda, la documentació d'estructures baixmedievales associades a elements actualment dempeus, permeten tenir una nova visió evolutiva de l'edifici i de l'urbanisme primigeni baix medieval.

BIBLIOGRAFIA.

AAVV. (1994). Del rebost a la taula. Cuina i menjar a la Barcelona gòtica. Catàleg d'exposició. Museu d'Història de la ciutat. Ajuntament de Barcelona.

AAVV. (1998) *Mallorca i el comerç de la Ceràmica a la Mediterrània. Catàleg de l'exposició de la Fundació la Caixa*. Govern Balear.

AMIGUÉS, F, CRUSELLES. E, GONZALEZ. R, LERMA, V. (1995) “ Los envases cerámicos de Paterna / Manises y el comercio bajomedieval”. 5^é colloque sur la Céramique Médiévale (Rabat) INSAP.

ARTIGUES CONESA, Pere .Lluís. (2019a). “Carrer de la Mercè, 17-19; Carrer de la Plata, 3-5”, Anuari d'arqueologia i patrimoni de Barcelona 2017, Institut de Cultura, Ajuntament de Barcelona, pp. 100-103.

ARTIGUES CONESA, Pere Lluís. (2019b) *Memòria de la intervenció arqueològica a l'edifici situat al c/ de la Mercè 17-19 i c/ de la Plata núm. 3-5. (Barcelona. Barcelonès)*. Codi intervenció. 057/17. Arxiu Servei d'Arqueologia.

87

BATLLORI I MUNNÉ, Andreu; Lluís M^a LLUBIA I MUNNÉ. (1974). *Ceràmica Catalana Decorada*. Ed. Vicens Vives. Barcelona.

BELTRAN DE HEREDIA BERCERO, Julia. (2012) “Les gerres de transport marítim: Producció i comerç a Barcelona.” Revista QUARHIS. 8. 2012. . Museu d'Història de Barcelona. Institut de Cultura. Ajuntament de Barcelona.P81-109.

BELTRAN DE HERÉDIA BERCERO, Julia; Núria MIRÓ I ALAIX. (2017).“Los contactos comerciales en Barcelona a través de la cerámica: oriente (Siria, Egipto e Irán) y el Norte de África, Siglos XIII-XV. *QUARHIS*. 13. Museu d'Història de Barcelona. Institut de Cultura. Ajuntament de Barcelona.

BRANDON. C. J.; HOHLFELDER. R. L.; JACKSON. M. D and OLESONTHE. J. P. (2014). *History and technology of roman concrete engineering in the sea*. Oxford.

CASTRO LÓPEZ, Òscar de (2012) “Carrer Ample 46 / carrer de Marquet, 1-.” *Anuari d'arqueologia i patrimoni de Barcelona. 2011*. Institut de Cultura. Ajuntament de Barcelona. P 29.

CABALLÉ Francesc; GONZÁLES, Reinald. (2005) “ Notes per a una definició de l'arquitectura civil baixmedieval a Barcelona” a *Barcelona Quaderns d'Història* 8. Pp85-98. Ajuntament de Barcelona.

CHORÉN TOSAR, Jordi. (2012). “Plaça del Duc de Medinaceli, 1-1b / carrer Nou de Sant Francesc, 29-31.” *Anuari d'arqueologia i patrimoni de Barcelona. 2012*. Institut de Cultura. Ajuntament de Barcelona. Pp.271-75.

DE LA PEÑA, José Manuel. (2001). “Tecnología portuaria romana”. Revista *Obra Pública Ingeniería y Territorio*. Número 56. CICCIP. 2001.

GIRALTEZ, Pilar; Marius VENDRELL. (2009) *El Gòtic català: cases, esglésies i palaus*. Ed, Clavell Cultura sl. Premià de Mar.

GONZÁLEZ, Reinald. (2009). “Ortografies arquitectòniques en el gòtic domèstic: trets i principals característiques de l'edifici civil baix-medieval urbana catalana” a *El Gòtic català: cases, esglésies i palaus*. Coordinat per Pilar Giráldez i Marius Vendrell. Ed, Clavell Cultura sl. Premià de Mar.

88

GRINÓ MÀRQUEZ, Damià. (2009). *Memòria de la intervenció arqueològica a la finca número 8bis del carrer Carabassa, districte de ciutat Vella. Codi 034/06*. Arxiu Servei d'Arqueologia.

GUÀRDIA, Manuel; Albert GARCIA ESPUCHE. (1992). “La consolidació d'una estructura urbana: 1300-1516”. *Història de Barcelona. La ciutat consolidada. Segles XIV-XV*. Volum. 3. Dirigida per Jaume Sobrequés i Callicó. Ajuntament de Barcelona i Enciclopèdia Catalana. Barcelona.

GUÀRDIA, Manuel; Albert GARCIA ESPUCHE. (1992b). “Estructura urbana” *Història de Barcelona. Barcelona dins de la Catalunya moderna. Segle XVII-XVIII*. Volum. 4. Dirigida per Jaume Sobrequés i Callicó. Ajuntament de Barcelona i Enciclopèdia Catalana. Barcelona.

IZQUIERDO I TUGAS, Pere. (2009). “Els ports del litoral tarraconense i el seu paper en el comerç del vi.” *El vi Tarraconense i laietà: ahir i avui. Documenta* 7. Tarragona. ICAC.

JÁRREGA DOMÍNGUEZ, Ramon (2011). “El port romà de Barcino (Barcelona) i el *praefectus orae maritimae laeetanae*. Un possible *portus* comercial”. *Butlletí Arqueològic*. Tarragona. 2011. Època V. Núm 33.

JULIÀ BRUGUÉS, Ramon; RIERA MORA, Santiago (2012). “Proposta d’evolució del front marítim de Barcelona durant l’Holocé, a partir de la integració de dades geotècniques, intervencions arqueològiques i cronologies absolutes”. *QUARHIS*. 8. Museu d’història de Barcelona. Institut de Cultura. Ajuntament de Barcelona. P. 31.

MORENO EXPÓSITO, Iñaki. (2012). “Drassanes Reials”. *Anuari d’arqueologia i patrimoni de Barcelona*. 2012. Institut de Cultura. Ajuntament de Barcelona. P 69.

PETIT GIL, Jordi; CASTILLO GÓMEZ, José. (2013). Memòria de la intervenció arqueològica a la finca del passeig de Colom 9, Carrer de la Plata 4 i carrer de la Mercè 26B. Codi 048/13. Abans Serveis Culturals. Arxiu Servei d’arqueologia.

PRIDA TRUJILLO, David. (2010) “Carrer Ample 1. “ *Anuari d’arqueologia i patrimoni de Barcelona*. 2008. Institut de Cultura. Ajuntament de Barcelona. P22-23.

ROSELL COLOMINES, Jaume. (1996). *La construcció en Barcelona a finals del segle XVIII*. Tesis Doctoral. Universitat politècnica de Barcelona. Barcelona.

SOBERÓN RODRÍGUEZ, Mikel. (2010). “El port baixmedieval de la ciutat de Barcelona: una visió des de l’arqueologia. L’escullera de 1477 i la troballa d’un vaixell tinglat.” Revista *QUARHIS*.6. Museu d’Història de Barcelona. Institut de Cultura. Ajuntament de Barcelona. 2010. Pp.134-163.

TELESE COMPTE, Albert. (1987)“Les sèries de Poblet” *Butlletí informatiu de ceràmica*. Barcelona. Pp.38-44.

TELESE COMPTE, Albert. (1991). *La vaixella blava Catalana de 1570 a 1670*. Barcelona.

VILLAVARDE REY, Montserrat. (2016). *Estudio Histórico de la casa Verdager*. Carrer Ample 17-19 / Plata 3-5 de Barcelona. 14 de abril 2016. ÀcabaBcn (inèdit).

Recursos web

<http://cartotecadigital.icc.cat>

<http://cartaarqueologica.bcn.cat/>

<http://www.basilicadelamerce.cat/ca/Historia-de-la-Basilica.html>

ANNEXOS

RESTAURACIÓ

IDENTIFICACIÓ DE LA PEÇA

Objecte	Material de substrat	Tècnica	Descripció	Mesures	Dades arqueològiques	
Moneda	bronze	encuny	Fragment totalment mineralitzat. Falta notòria de material. S'impossibilita la lectura.	h.		Codi Interv. Denominació intervenció
Tipologia				amp.		
	Estrat superficial			llarg.		Identificació arqueològica
Cronologia				gruix 1,5 mm	∅ 14 mm	

ESTAT DE CONSERVACIÓ

Anàlisi visual				Anàlisi físico-química	
alteracions físiques		productes de corrosió		Tipus d'anàlisi	
Estat peça	Tipus alteració	Prod. corrosió	Afectació		
peça incompleta	butllofes	clorurs	extesa		
Núm fragments	concrecions	carbonats	extesa	Resultats	
1	deformacions				
	desgast				
	mineralització				

INTERVENCIÓ ANTERIORS

Intervencions in situ					Laboratori		OBJECTIUS	
Acció	Producte	%	Dissolvent	Sistema aplicació			<input checked="" type="checkbox"/> Neteja	
embalatge	bossa polietilè						<input type="checkbox"/> Estabilització	
							<input type="checkbox"/> Consolidació	
							<input type="checkbox"/> Restauració	
							<input checked="" type="checkbox"/> Embalatge	
							<input type="checkbox"/> s'atura el tractament	

Documentació gràfica Veure observacions

DOCUMENTACIÓ GRÀFICA

Més imatges

Imatge inicial



Imatge final



Imatge inicial



Imatge final



IDENTIFICACIÓ DE LA PEÇA

Objecte	Material de substrat	Tècnica	Descripció	Mesures	Dades arqueològiques		
Xinxeta	bronze	fosa	Xinxeta de cap rodó semi esfèric. Tija de secció quadrada de 3 mil·límetres d'amplada.	h.		Codi Interv. Denominació intervenció	
Tipologia				amp.			001/21 Carrer de la Mercè
	Estrat superficial			llarg.	19 mm	Identificació arqueològica	
Cronologia				gruix	3 mm		UE 213
				∅	15 mm		

ESTAT DE CONSERVACIÓ

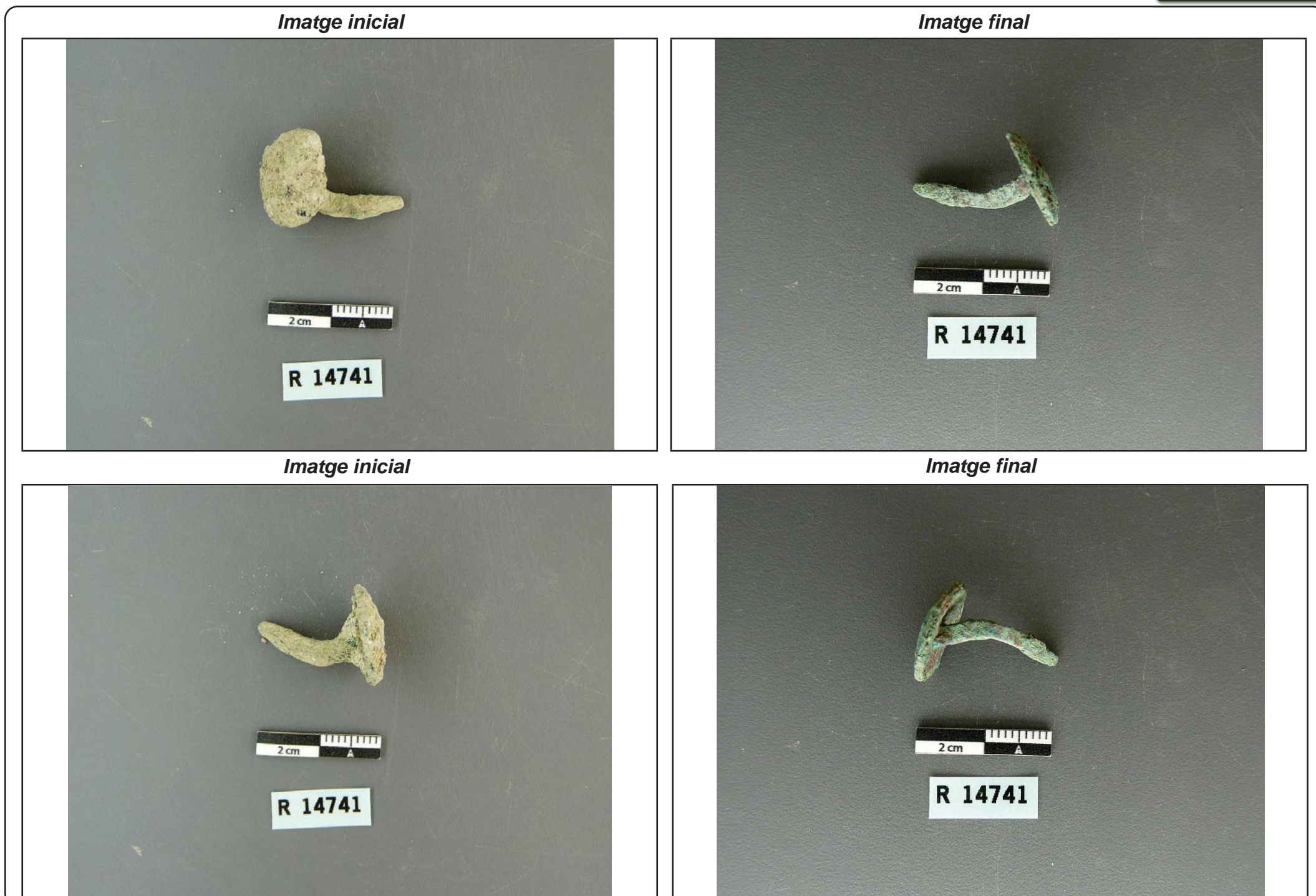
Anàlisi visual				Anàlisi físico-química	
alteracions físiques		productes de corrosió		Tipus d'anàlisi	
Estat peça	Tipus alteració	Prod. corrosió	Afectació		
peça completa	butllofes	carbonats	extesa		
Núm fragments	desgast	clorurs	extesa	Resultats	
1	desplacat				
	pèrdua matèria				
	mineralització				

INTERVENCIÓ ANTERIORS

Intervencions in situ					Laboratori		OBJECTIUS	
Acció	Producte	%	Dissolvent	Sistema aplicació			<input checked="" type="checkbox"/> Neteja	
embalatge	bossa polietilè						<input checked="" type="checkbox"/> Estabilització	
							<input checked="" type="checkbox"/> Consolidació	
							<input type="checkbox"/> Restauració	
							<input checked="" type="checkbox"/> Embalatge	
<input type="checkbox"/> Documentació gràfica <input type="checkbox"/> Veure observacions								

DOCUMENTACIÓ GRÀFICA

Més imatges



IDENTIFICACIÓ DE LA PEÇA

Objecte	Material de substrat	Tècnica	Descripció	Mesures	Dades arqueològiques
Moneda	bronze	encuny	Ardit de Felip III, seca de Barcelona. L'anvers presenta el perfil mirant cap a l'esquerra flanquejat per la A i la R. Amb gràfila puntejada. Al revers s'identifica l'escut de Barcelona, amb la llegenda BARCINO . CIVI. Encunyació desplaçada.	h.	Codi Interv. 001/21 Denominació intervenció Carrer de la Mercè
Tipologia				amp.	
Ardit. Felip III	Estrat superficial			llarg.	Identificació arqueològica UE 1050
Cronologia				gruix 1 mm	
1624				∅ 17 mm	

ESTAT DE CONSERVACIÓ


Anàlisi visual				Anàlisi físico-química	
alteracions físiques		productes de corrosió		Tipus d'anàlisi	
Estat peça	Tipus alteració	Prod. corrosió	Afectació	Resultats	
peça completa	brutícia superficial	clorurs	puntual		
Núm fragments	desgast	carbonats	extesa		
1	concrecions				
	pèrdua matèria				

INTERVENCIÓ ANTERIORS

Intervencions in situ					Laboratori		OBJECTIUS	
Acció	Producte	%	Dissolvent	Sistema aplicació			<input checked="" type="checkbox"/> Neteja	
embalatge	bossa polietilè						<input checked="" type="checkbox"/> Estabilització	
							<input checked="" type="checkbox"/> Consolidació	
							<input type="checkbox"/> Restauració	
							<input checked="" type="checkbox"/> Embalatge	
<input type="checkbox"/> Documentació gràfica <input type="checkbox"/> Veure observacions								

DOCUMENTACIÓ GRÀFICA

Més imatges



PROCÉS CONSERVACIÓ-RESTAURACIÓ

Neteja / Tractament químic

Tractament	Objectius	Producte	%	Dissolvent	Sistema d'aplicació	Temps	T°C	Test	Valoració
A	eliminació brutícia sup. i prod. corrosió				bisturí i lupa binocular			<input type="checkbox"/> positiu	insuficient
B	eliminació clorurs	AMT*						<input type="checkbox"/> positiu	suficient
A	repetició tractament							<input type="checkbox"/> positiu	suficient
	comprovació de clorurs				campana d'humitat	48h		<input type="checkbox"/> positiu	
C	neteja	fresa raspall metàl·lic			micromotor			<input type="checkbox"/> positiu	suficient
	assecatge				ambient			<input type="checkbox"/> positiu	
								<input type="checkbox"/> positiu	
								<input type="checkbox"/> positiu	
								<input type="checkbox"/> positiu	
								<input type="checkbox"/> positiu	
								<input type="checkbox"/> positiu	
								<input type="checkbox"/> positiu	
								<input type="checkbox"/> positiu	
								<input type="checkbox"/> positiu	
								<input type="checkbox"/> positiu	
								<input type="checkbox"/> positiu	
								<input type="checkbox"/> positiu	
								<input type="checkbox"/> positiu	
								<input type="checkbox"/> positiu	
								<input type="checkbox"/> positiu	
								<input type="checkbox"/> positiu	
								<input type="checkbox"/> positiu	
								<input type="checkbox"/> positiu	
								<input type="checkbox"/> positiu	
								<input type="checkbox"/> positiu	
								<input type="checkbox"/> positiu	
								<input type="checkbox"/> positiu	
								<input type="checkbox"/> positiu	
								<input type="checkbox"/> positiu	
								<input type="checkbox"/> positiu	
								<input type="checkbox"/> positiu	
								<input type="checkbox"/> positiu	
								<input type="checkbox"/> positiu	
								<input type="checkbox"/> positiu	
								<input type="checkbox"/> positiu	
								<input type="checkbox"/> positiu	
								<input type="checkbox"/> positiu	

Restauració		
Procediment	Producte	Aplicació
Unió fragments <input type="checkbox"/>		
Reintegració <input type="checkbox"/>		
Acabat superfície <input type="checkbox"/>		
Altres <input type="checkbox"/>		

Inhibició						
Producte	%	Dissolvent	Aplicació	Temps	T°C	Assecatge
Timol	2	alcohol	bany	2h		ambient

Consolidació						
Producte	%	Dissolvent	Aplicació	Temps	T°C	Assecatge
PVA	2	alcohol	bany	uns segons		ambient

REFERÈNCIES GRÀFIQUES		
Nº Gràfic	Suport gràfic	Moment
I 14742a	foto digital	inicial
I 14742b	foto digital	inicial
F 14742a	foto digital	final
F 14742b	foto digital	final

EMBALATGE	
<input checked="" type="checkbox"/>	Bossa polietilè amb tanca
<input type="checkbox"/>	Caixa hermètica
<input type="checkbox"/>	Regulador d'humitat
<input type="checkbox"/>	Suport especial <input type="text"/>
<input type="checkbox"/>	Altres <input type="text"/>

RECOMANACIONS DE CONSERVACIÓ	
H.R.	entorn el 30%
T.Cº	18 - 20 °C
Lux	inferior a 50 lux
Altres	<input type="text"/>

OBSERVACIONS

*S'han seguit tots els passos del tractament descrit per William Mourey.

REFERÈNCIES BIBLIOGRÀFIQUES
Mourey, W.: La conservation des antiquités métalliques. L.C.R.R.A., 1987
<input type="text"/>
<input type="text"/>
<input type="text"/>
<input type="text"/>

TRACTAMENT			
Efectuat per	GAMIGAR / Mariona Parera		
Revisat per	Montserrat Pugès / G&G		
Data inici	06/09/2021	Data final	06/10/2021

IDENTIFICACIÓ DE LA PEÇA

Objecte	Material de substrat	Tècnica	Descripció	Mesures	Dades arqueològiques					
moneda	bronze	encuny	La moneda presenta un desgast i pèrdua de matèria important que en dificulta la lectura. Sembla un ardit de Felip III. A l'anvers s'insinua el perfil mirant cap a l'esquerra flanquejat per la A i la R. Amb gràfila puntejada. Al revers s'identifica l'escut de Barcelona.	h.		<table border="1"> <thead> <tr> <th>Codi Interv.</th> <th>Denominació intervenció</th> </tr> </thead> <tbody> <tr> <td>001/21</td> <td>Carrer de la Mercè</td> </tr> </tbody> </table>	Codi Interv.	Denominació intervenció	001/21	Carrer de la Mercè
Codi Interv.	Denominació intervenció									
001/21	Carrer de la Mercè									
Tipologia				amp.						
Ardit. Felip III	Estrat superficial			llarg.						
Cronologia			gruix	1 mm	<table border="1"> <thead> <tr> <th colspan="2">Identificació arqueològica</th> </tr> </thead> <tbody> <tr> <td colspan="2">UE 1050</td> </tr> </tbody> </table>	Identificació arqueològica		UE 1050		
Identificació arqueològica										
UE 1050										
1624-1635			∅	17 mm						

ESTAT DE CONSERVACIÓ

Anàlisi visual				Anàlisi físico-química	
alteracions físiques		productes de corrosió		Tipus d'anàlisi	
Estat peça	Tipus alteració	Prod. corrosió	Afectació		
peça completa	brutícia superficial	carbonats	extesa		
Núm fragments	concrecions	clorurs	puntual	Resultats	
1	desgast				
	pèrdua matèria				
	pèrdua superf.				

INTERVENCIÓ ANTERIORS

Intervencions in situ					Laboratori		OBJECTIUS	
Acció	Producte	%	Dissolvent	Sistema aplicació			<input checked="" type="checkbox"/> Neteja <input checked="" type="checkbox"/> Estabilització <input checked="" type="checkbox"/> Consolidació <input type="checkbox"/> Restauració <input checked="" type="checkbox"/> Embalatge	
embalatge	bossa polietilè							
<input type="checkbox"/> Documentació gràfica <input type="checkbox"/> Veure observacions								

DOCUMENTACIÓ GRÀFICA

Més imatges

Imatge inicial



Imatge final



Imatge inicial



Imatge final



IDENTIFICACIÓ DE LA PEÇA

Objecte	Material de substrat	Tècnica	Descripció	Mesures	Dades arqueològiques		
moneda	bronze	encuny	A conseqüència del desgast i la pèrdua de material de superfície, la lectura de la moneda és difícil. Per la llegenda i relleu conservats, es podria dir que és un croat de Felip II.	h.		Codi Interv. Denominació intervenció	
Tipologia				amp.			001/21 Carrer de la Mercè
Croat. Felip II	Estrat superficial			llarg.		Identificació arqueològica	
Cronologia				gruix	1 mm		UE 1050
1611-1620				∅	14 mm		

ESTAT DE CONSERVACIÓ


Anàlisi visual				Anàlisi físico-química	
alteracions físiques		productes de corrosió		Tipus d'anàlisi	
Estat peça	Tipus alteració	Prod. corrosió	Afectació	Resultats	
peça completa	pèrdua superf.	clorurs	puntual		
Núm fragments	pèrdua matèria	carbonats	extesa		
1	concrecions				
	brutícia superficial				
	fissura				

INTERVENCIÓ ANTERIORS

Intervencions in situ					Laboratori		OBJECTIUS	
Acció	Producte	%	Dissolvent	Sistema aplicació			<input checked="" type="checkbox"/> Neteja	
embalatge	bossa polietilè						<input checked="" type="checkbox"/> Estabilització	
							<input checked="" type="checkbox"/> Consolidació	
							<input type="checkbox"/> Restauració	
							<input checked="" type="checkbox"/> Embalatge	
<input type="checkbox"/> Documentació gràfica <input type="checkbox"/> Veure observacions								

DOCUMENTACIÓ GRÀFICA

Més imatges



PROCÉS CONSERVACIÓ-RESTAURACIÓ

Neteja / Tractament químic

Tractament	Objectius	Producte	%	Dissolvent	Sistema d'aplicació	Temps	T°C	Test	Valoració
A	eliminació brutícia sup. i prod. corrosió				bisturí i lupa binocular			<input type="checkbox"/> positiu	insuficient
B	eliminació clorurs	AMT*						<input type="checkbox"/> positiu	suficient
A	repetició tractament							<input type="checkbox"/> positiu	suficient
	comprovació de clorurs				campana d'humitat	48h		<input type="checkbox"/> positiu	
C	neteja	fresa raspall metàl·lic			micromotor			<input type="checkbox"/> positiu	suficient
	assecatge				ambient			<input type="checkbox"/> positiu	
								<input type="checkbox"/> positiu	
								<input type="checkbox"/> positiu	
								<input type="checkbox"/> positiu	
								<input type="checkbox"/> positiu	
								<input type="checkbox"/> positiu	
								<input type="checkbox"/> positiu	
								<input type="checkbox"/> positiu	
								<input type="checkbox"/> positiu	
								<input type="checkbox"/> positiu	
								<input type="checkbox"/> positiu	
								<input type="checkbox"/> positiu	
								<input type="checkbox"/> positiu	
								<input type="checkbox"/> positiu	
								<input type="checkbox"/> positiu	
								<input type="checkbox"/> positiu	
								<input type="checkbox"/> positiu	
								<input type="checkbox"/> positiu	
								<input type="checkbox"/> positiu	
								<input type="checkbox"/> positiu	
								<input type="checkbox"/> positiu	
								<input type="checkbox"/> positiu	
								<input type="checkbox"/> positiu	
								<input type="checkbox"/> positiu	
								<input type="checkbox"/> positiu	
								<input type="checkbox"/> positiu	
								<input type="checkbox"/> positiu	
								<input type="checkbox"/> positiu	
								<input type="checkbox"/> positiu	
								<input type="checkbox"/> positiu	

Restauració

Procediment	Producte	Aplicació
Unió fragments <input type="checkbox"/>		
Reintegració <input type="checkbox"/>		
Acabat superfície <input type="checkbox"/>		
Altres <input type="text"/>		

Inhibició

Producte	%	Dissolvent	Aplicació	Temps	T°C	Assecatge
Timol	2	alcohol	bany	2h		ambient

Consolidació

Producte	%	Dissolvent	Aplicació	Temps	T°C	Assecatge
PVA	2	alcohol	bany	uns segons		ambient

REFERÈNCIES GRÀFIQUES

Nº Gràfic	Suport gràfic	Moment
I 14744a	foto digital	inicial
I 14744b	foto digital	inicial
F 14744a	foto digital	final
F 14744b	foto digital	final

EMBALATGE

- Bossa polietilè amb tanca
- Caixa hermètica
- Regulador d'humitat
- Suport especial
- Altres

RECOMANACIONS DE CONSERVACIÓ

H.R.	entorn el 30%
T.Cº	18 - 20 °C
Lux	inferior a 50 lux
Altres	<input type="text"/>

OBSERVACIONS

*S'han seguit tots els passos del tractament descrit per William Mourey.

**
El centre de l'anvers de la moneda és il·legible. S'identifica part de la llegenda exterior PHILIPPO D.G.
Al revers hi ha una creu interior, que no sobrepassa la circumferència. Amb el relleu d'una anella al 1r i 4rt quadrant, i tres punts en relleu al 2n i 3r quadrant.

REFERÈNCIES BIBLIOGRÀFIQUES

Mourey, W.: La conservation des antiquités métalliques. L.C.R.R.A., 1987
<input type="text"/>
<input type="text"/>
<input type="text"/>
<input type="text"/>

TRACTAMENT

Efectuat per	GAMIGAR / Mariona Parera		
Revisat per	Montserrat Pugès / G&G		
Data inici	06/09/2021	Data final	06/10/2021

IDENTIFICACIÓ DE LA PEÇA

Objecte	Material de substrat	Tècnica	Descripció	Mesures	Dades arqueològiques	
moneda	bronze	encuny	Encuny desplaçat. Desgast i pèrdua de material de superfície important que en dificulten la lectura. Al Revers s'identifica part de l'escut de Barcelona, amb llegenda exterior.	h.		Codi Interv. 001/21 Denominació intervenció Carrer de la Mercè
Tipologia				amp.		
Felip III (?)	Estrat superficial			llarg.		
Cronologia				gruix 0,5 mm	∅ 18 mm	
1624-1635 (?)						

ESTAT DE CONSERVACIÓ


Anàlisi visual				Anàlisi físico-química	
alteracions físiques		productes de corrosió		Tipus d'anàlisi	
Estat peça	Tipus alteració	Prod. corrosió	Afectació		
peça completa	pèrdua superf.	carbonats	extesa		
Núm fragments	pèrdua matèria	clorurs	puntual	Resultats	
1					

INTERVENCIÓ ANTERIORS

Intervencions in situ					Laboratori		OBJECTIUS	
Acció	Producte	%	Dissolvent	Sistema aplicació			<input checked="" type="checkbox"/> Neteja	
embalatge	bossa polietilè						<input checked="" type="checkbox"/> Estabilització	
							<input checked="" type="checkbox"/> Consolidació	
							<input type="checkbox"/> Restauració	
							<input checked="" type="checkbox"/> Embalatge	
<input type="checkbox"/> Documentació gràfica <input type="checkbox"/> Veure observacions								

DOCUMENTACIÓ GRÀFICA

Més imatges



PROCÉS CONSERVACIÓ-RESTAURACIÓ

Neteja / Tractament químic

Tractament	Objectius	Producte	%	Dissolvent	Sistema d'aplicació	Temps	T°C	Test	Valoració
A	eliminació brutícia sup. i prod. corrosió				bisturí i lupa binocular			<input type="checkbox"/> positiu	suficient
B	eliminació clorurs	AMT*						<input type="checkbox"/> positiu	suficient
A	repetició tractament							<input type="checkbox"/> positiu	suficient
	comprovació de clorurs				campana d'humitat	48h		<input type="checkbox"/> positiu	
	assecatge				ambient			<input type="checkbox"/> positiu	
								<input type="checkbox"/> positiu	
								<input type="checkbox"/> positiu	
								<input type="checkbox"/> positiu	
								<input type="checkbox"/> positiu	
								<input type="checkbox"/> positiu	
								<input type="checkbox"/> positiu	
								<input type="checkbox"/> positiu	
								<input type="checkbox"/> positiu	
								<input type="checkbox"/> positiu	
								<input type="checkbox"/> positiu	
								<input type="checkbox"/> positiu	
								<input type="checkbox"/> positiu	
								<input type="checkbox"/> positiu	
								<input type="checkbox"/> positiu	
								<input type="checkbox"/> positiu	
								<input type="checkbox"/> positiu	
								<input type="checkbox"/> positiu	
								<input type="checkbox"/> positiu	
								<input type="checkbox"/> positiu	
								<input type="checkbox"/> positiu	
								<input type="checkbox"/> positiu	
								<input type="checkbox"/> positiu	
								<input type="checkbox"/> positiu	
								<input type="checkbox"/> positiu	
								<input type="checkbox"/> positiu	
								<input type="checkbox"/> positiu	

Restauració

Procediment	Producte	Aplicació
Unió fragments <input type="checkbox"/>		
Reintegració <input type="checkbox"/>		
Acabat superfície <input type="checkbox"/>		
Altres <input type="text"/>		

Inhibició

Producte	%	Dissolvent	Aplicació	Temps	T°C	Assecatge
Timol	2	alcohol	bany	2h		ambient

Consolidació

Producte	%	Dissolvent	Aplicació	Temps	T°C	Assecatge
PVA	2	alcohol	bany	uns segons		ambient

REFERÈNCIES GRÀFIQUES

Nº Gràfic	Suport gràfic	Moment
I 14745a	foto digital	inicial
I 14745b	foto digital	inicial
F 14745a	foto digital	final
F 14745b	foto digital	final

EMBALATGE

- Bossa polietilè amb tanca
- Caixa hermètica
- Regulador d'humitat
- Suport especial
- Altres

RECOMANACIONS DE CONSERVACIÓ

H.R.

T.Cº

Lux

Altres

OBSERVACIONS

*S'han seguit tots els passos del tractament descrit per William Mourey.

REFERÈNCIES BIBLIOGRÀFIQUES

Mourey, W.: La conservation des antiquités métalliques. L.C.R.R.A., 1987

TRACTAMENT

Efectuat per

Revisat per

Data inici Data final

IDENTIFICACIÓ DE LA PEÇA

Objecte	Material de substrat	Tècnica	Descripció	Mesures	Dades arqueològiques					
moneda	bronze	encuny	** Moneda del Govern Provisional. 1870. La llegenda amb el valor corresponent està desgastada. Anvers. Figura femenina mirant cap a la dreta, asseguda sobre unes muntanyes i amb una branca d'oliva a la mà. Revers. Lleó dempeus que aguanta l'escut.	h.		<table border="1"> <thead> <tr> <th>Codi Interv.</th> <th>Denominació intervenció</th> </tr> </thead> <tbody> <tr> <td>001/21</td> <td>Carrer de la Mercè</td> </tr> </tbody> </table>	Codi Interv.	Denominació intervenció	001/21	Carrer de la Mercè
Codi Interv.	Denominació intervenció									
001/21	Carrer de la Mercè									
Tipologia				amp.		<table border="1"> <thead> <tr> <th colspan="2">Identificació arqueològica</th> </tr> </thead> <tbody> <tr> <td colspan="2">U.E. 304</td> </tr> </tbody> </table>	Identificació arqueològica		U.E. 304	
Identificació arqueològica										
U.E. 304										
5 cèntims	Estrat superficial		llarg.							
Cronologia			gruix	2 mm						
**			∅	31 mm						

ESTAT DE CONSERVACIÓ


Anàlisi visual				Anàlisi físico-química	
alteracions físiques		productes de corrosió		Tipus d'anàlisi	
Estat peça	Tipus alteració	Prod. corrosió	Afectació		
peça completa	pèrdua superf.	carbonats	extesa		
Núm fragments	pèrdua matèria	clorurs	puntual	Resultats	
1	desgast				
	laminació				
	concrecions				

INTERVENCIÓ ANTERIORS

Intervencions in situ					Laboratori		OBJECTIUS	
Acció	Producte	%	Dissolvent	Sistema aplicació			<input checked="" type="checkbox"/> Neteja	
embalatge	bossa polietilè						<input type="checkbox"/> Estabilització	
							<input checked="" type="checkbox"/> Consolidació	
							<input type="checkbox"/> Restauració	
							<input checked="" type="checkbox"/> Embalatge	
<input type="checkbox"/> Documentació gràfica <input type="checkbox"/> Veure observacions								

DOCUMENTACIÓ GRÀFICA

Més imatges



IDENTIFICACIÓ DE LA PEÇA

Objecte	Material de substrat	Tècnica	Descripció	Mesures	Dades arqueològiques	
Punta de llança	ferro	fosa	Punta de llança amb fulla punxeguda. L'extrem que s'unia a l'asta és circular i perforat, amb presència d'un clau per subjectar la peça al pal.	h.		Codi Interv. 001/21 Denominació intervenció Carrer de la Mercè
Tipologia		forja		amp.	37 mm	
	Estrat superficial			llarg.	150 mm	Identificació arqueològica UE 1050
Cronologia				gruix	13 mm	
				∅	27 mm	

ESTAT DE CONSERVACIÓ

Anàlisi visual				Anàlisi físico-química	
alteracions físiques		productes de corrosió		Tipus d'anàlisi	
Estat peça	Tipus alteració	Prod. corrosió	Afectació		
peça completa	desplacat	òxids	extesa		
Núm fragments	butllofes			Resultats	
1	laminació				
	concrecions				
	pedres concrec.				

INTERVENCIÓ ANTERIORS

Intervencions in situ					Laboratori		OBJECTIUS	
Acció	Producte	%	Dissolvent	Sistema aplicació			<input checked="" type="checkbox"/> Neteja	
embalatge	bossa polietilè						<input type="checkbox"/> Estabilització	
							<input type="checkbox"/> Consolidació	
							<input checked="" type="checkbox"/> Restauració	
							<input checked="" type="checkbox"/> Embalatge	
<input type="checkbox"/> Documentació gràfica <input type="checkbox"/> Veure observacions								

DOCUMENTACIÓ GRÀFICA

Més imatges

Imatge inicial



R 14747

Imatge final



R 14747

Imatge inicial



R 14747

Imatge final



R 14747

IDENTIFICACIÓ DE LA PEÇA

Objecte	Material de substrat	Tècnica	Descripció	Mesures	Dades arqueològiques	
navalla	ferro	forja	Navalla amb fulla plegable a ambdós extrems. Al centre s'identifica la posició del mànec. Se'n conserven restes orgàniques de fusta i els sistemes d'enclavatge.	h.		Codi Interv. 001/21 Denominació intervenció Carrer de la Mercè
Tipologia		fosa		amp.	30 mm	
	Estrat superficial			llarg.	136 mm	Identificació arqueològica UE 902
Cronologia				gruix		
				∅		

ESTAT DE CONSERVACIÓ

Anàlisi visual				Anàlisi físico-química	
alteracions físiques		productes de corrosió		Tipus d'anàlisi	
Estat peça	Tipus alteració	Prod. corrosió	Afectació		
peça incompleta	butllofes	òxids	extesa		
Núm fragments	fragilitat			Resultats	
1	pedres concrec.				
	laminació				
	fractura				

INTERVENCIÓ ANTERIORS

Intervencions in situ					Laboratori		OBJECTIUS	
Acció	Producte	%	Dissolvent	Sistema aplicació			<input checked="" type="checkbox"/> Neteja	
embalatge	bossa polietilè						<input type="checkbox"/> Estabilització	
							<input checked="" type="checkbox"/> Consolidació	
							<input checked="" type="checkbox"/> Restauració	
							<input checked="" type="checkbox"/> Embalatge	
<input type="checkbox"/> Documentació gràfica <input type="checkbox"/> Veure observacions								

DOCUMENTACIÓ GRÀFICA

[Més imatges](#)

Imatge inicial



R 14748

Imatge final



R 14748

Imatge inicial



R 14748

Imatge final



R 14748

IDENTIFICACIÓ DE LA PEÇA

Objecte	Material de substrat	Tècnica	Descripció	Mesures	Dades arqueològiques		
placa / tapa	ferro	fosa	Tapeta quadrada, amb parets laterals baixes. Restes d'oxidació per haver estat en contacte amb bronze.	h.		Codi Interv. Denominació intervenció	
Tipologia				amp.	35 mm		001/21 Carrer de la Mercè
	Estrat superficial			llarg.	16 mm	Identificació arqueològica	
Cronologia				gruix	2,5 mm		UE 1050
				∅			

ESTAT DE CONSERVACIÓ

Anàlisi visual				Anàlisi físico-química	
alteracions físiques		productes de corrosió		Tipus d'anàlisi	
Estat peça	Tipus alteració	Prod. corrosió	Afectació		
peça incompleta	terra concrec.	òxids	extesa		
Núm fragments	fragilitat	carbonats	extesa	Resultats	
1	mineralització				
	deformacions				

INTERVENCIIONS ANTERIORS

Intervencions in situ					Laboratori		OBJECTIUS	
Acció	Producte	%	Dissolvent	Sistema aplicació			<input checked="" type="checkbox"/> Neteja	
embalatge	bossa polietilè						<input type="checkbox"/> Estabilització	
							<input checked="" type="checkbox"/> Consolidació	
							<input type="checkbox"/> Restauració	
							<input checked="" type="checkbox"/> Embalatge	

Documentació gràfica Veure observacions

DOCUMENTACIÓ GRÀFICA

Més imatges

Imatge inicial



Imatge final



Imatge inicial



Imatge final



PROCÉS CONSERVACIÓ-RESTAURACIÓ

Neteja / Tractament químic

Tractament	Objectius	Producte	%	Dissolvent	Sistema d'aplicació	Temps	T°C	Test	Valoració
A	eliminació brutícia sup. i prod. corrosió				raspall metàl.lic			<input type="checkbox"/> positiu	insuficient
B	eliminació concrecions terroses	corindó			microabrasímetre			<input type="checkbox"/> positiu	insuficient
C	eliminació concrecions	fresa diamant			micromotor			<input type="checkbox"/> positiu	suficient
D	neteja	aigua destil.lada 50% + alcohol			raspall sintètic			<input type="checkbox"/> positiu	suficient
	assecatge				ambient			<input type="checkbox"/> positiu	
								<input type="checkbox"/> positiu	
								<input type="checkbox"/> positiu	
								<input type="checkbox"/> positiu	
								<input type="checkbox"/> positiu	
								<input type="checkbox"/> positiu	
								<input type="checkbox"/> positiu	
								<input type="checkbox"/> positiu	
								<input type="checkbox"/> positiu	
								<input type="checkbox"/> positiu	
								<input type="checkbox"/> positiu	
								<input type="checkbox"/> positiu	
								<input type="checkbox"/> positiu	
								<input type="checkbox"/> positiu	
								<input type="checkbox"/> positiu	
								<input type="checkbox"/> positiu	
								<input type="checkbox"/> positiu	
								<input type="checkbox"/> positiu	
								<input type="checkbox"/> positiu	
								<input type="checkbox"/> positiu	
								<input type="checkbox"/> positiu	

Restauració

Procediment	Producte	Aplicació
Unió fragments <input type="checkbox"/>		
Reintegració <input type="checkbox"/>		
Acabat superfície <input type="checkbox"/>		
Altres		

Inhibició

Producte	%	Dissolvent	Aplicació	Temps	T°C	Assecatge
Àcid tànnic	3	alcohol	bany	Uns segons		ambient

Consolidació

Producte	%	Dissolvent	Aplicació	Temps	T°C	Assecatge
No*						

REFERÈNCIES GRÀFIQUES

Nº Gràfic	Suport gràfic	Moment
I 14749a	foto digital	inicial
I 14749b	foto digital	inicial
F 14749a	foto digital	final
F 14749b	foto digital	final

EMBALATGE

- Bossa polietilè amb tanca
- Caixa hermètica
- Regulador d'humitat
- Suport especial
- Altres

RECOMANACIONS DE CONSERVACIÓ

H.R.

T.Cº

Lux

Altres

OBSERVACIONS

* No es fa perquè no s'ha fet el tractament per establir el metall.

REFERÈNCIES BIBLIOGRÀFIQUES

TRACTAMENT

Efectuat per

Revisat per

Data inici Data final

ANALÍTICA TINES. UB

RESULTADOS DE LOS ANÁLISIS DE MUESTRAS DE CERÁMICA DEL CARRER MERCÈ-PLATA (BARCELONA)

A. Pecci, ERAUUB, Universitat de Barcelona
S. Mileto, ERAAUB, Universitat de Barcelona
M. Á. Cau, ICREA, Universitat de Barcelona

NOVIEMBRE 2021

RESULTADOS DE LOS ANÁLISIS DE MUESTRAS DEL CARRER MERCÈ-PLATA (BARCELONA)

A. Pecci, ERAAUB, Universitat de Barcelona

S. Mileto, ERAAUB, Universitat de Barcelona

M. Á. Cau, ICREA, Universitat de Barcelona

1. Introducción

Los materiales porosos absorben las sustancias líquidas y semilíquidas con las que entran en contacto. Esto es cierto en particular para las cerámicas, como afirmaron Condamín y otros en la segunda mitad del siglo XX (Condamín et al. 1976) y como han demostrado sucesivamente diferentes autores. Esta propiedad ha sido empleada desde entonces para obtener información sobre los contenidos de las cerámicas y, por lo tanto, sobre su uso (Evershed 1993, 2008; Garnier 2007; Pecci 2009; Regert 2011) y para obtener información sobre el uso del espacio a partir del análisis de los pavimentos de las estructuras (Barba 1996, 2007; Pecci 2013). Una reciente aplicación del estudio de residuos es el estudio de contenidos de dolia en estructuras productivas para entender su función (Allevato et al. 2012; Pecci et al. 2013).

En el marco de las investigaciones en Carrer Mercé-Plata (Barcelona), que han puesto en luz la presencia de doce tinajas de la primera mitad del siglo XVII, se han muestreado dos tinajas de cerámica para entender su contenido y, por tanto, la función de la estructura productiva en la que se encontraron. Las muestras han sido extraídas por Pere Lluís Artigues. Las tinajas se encontraban vacías, así que no ha sido posible obtener una muestra de control del sedimento.

2. Materiales y métodos

Entre las doce tinajas encontradas, que tienen una altura de entre 1,40 y 1,60 metros y un diámetro de boca de 40 a 55 cm, se han extraído muestras de dos de ellas (T7 y T8). El objetivo era

estudiar su contenido para entender la función de la estructura productiva en la que aparecieron e investigar si el interior de las cerámicas había sido impermeabilizado.

Las muestras se han limpiado mecánicamente, han sido pulverizadas y posteriormente analizadas mediante cromatografía de gases-espectrometría de masas. Para el análisis se han llevado a cabo diferentes extracciones: el extracto lipídico ha sido obtenido siguiendo la *Direct methanolic extraction* propuesta por Correa-Ascencio y Evershed (2014) (extracción i). Para identificar la presencia de vino en las muestras se sigue la metodología propuesta por Pecci et al. (2013) (extracción ii). Los extractos se derivatizan con 30 μ L de N,O-bis(trimethylsilyl) trifluoroacetamide (BSTFA) calentado a 70 °C durante 1h y se disuelven en hexano para su análisis con GC/MS.

Los análisis se han realizado con un cromatógrafo Thermo Scientific TS GC ultra con una columna capilar de 60 m, x 0.32 mm x 0.15 μ m y un espectrómetro de masas Thermo Scientific ITQ 900 operado en ionización electrónica (70 eV). El rango de masas es de m/z 40-900.

Tabla 1. Muestras analizadas

ID. Lab	Tipo de muestra
T7	Tinaja
T8	Tinaja

3. Resultados

Los resultados del extracto i de las muestras indican que la preservación de los lípidos es muy buena. Ambas muestras se comportan casi como si fueran muestras de referencia modernas. Esto se debe probablemente al hecho de que se trata de un contexto relativamente reciente.

Ambos extractos i están caracterizados por una distribución de ácidos grasos dominada por el ácido oleico ($C_{18:1}$), seguido por el palmítico ($C_{16:0}$). El ácido esteárico ($C_{18:0}$) está presente sólo en trazas, al igual que el linoléico ($C_{18:2}$) (Figura 1). Ambas muestras presentan β -sitosterol. La distribución anterior es típica de aceites de origen vegetal, compatible con el aceite de oliva. Los resultados del extracto ii confirman estos datos. En la extracción ii de ambas muestras la distribución de los ácidos grasos es la misma que en la extracción i, apreciándose además trazas de los ácidos dicarboxílicos subérico y azelaico, siendo el ácido azelaico el mayor. En el extracto de la extracción ii de la muestra T7 aparecen también los ácidos grasos $C_{8:0}$ y $C_{9:0}$, siendo mayor el segundo. En las muestras no hay trazas de ácido dehydroabiético, ni methyldehydroabietato que se consideran marcadores de la resina o pez (brea) extraída de las *Pinaceae* (Colombini et al. 2005), así que las tinajas no fueron impermeabilizadas con un recubrimiento orgánico, a diferencia de las de época romana o tardoantigua.

En el extracto ii no se han identificado ácido tartárico, succínico y málico, lo que indica que las tinajas no contuvieron vino.

El conjunto de estos datos sugiere que la estructura productiva se usó para la producción y posiblemente almacenamiento de aceite.

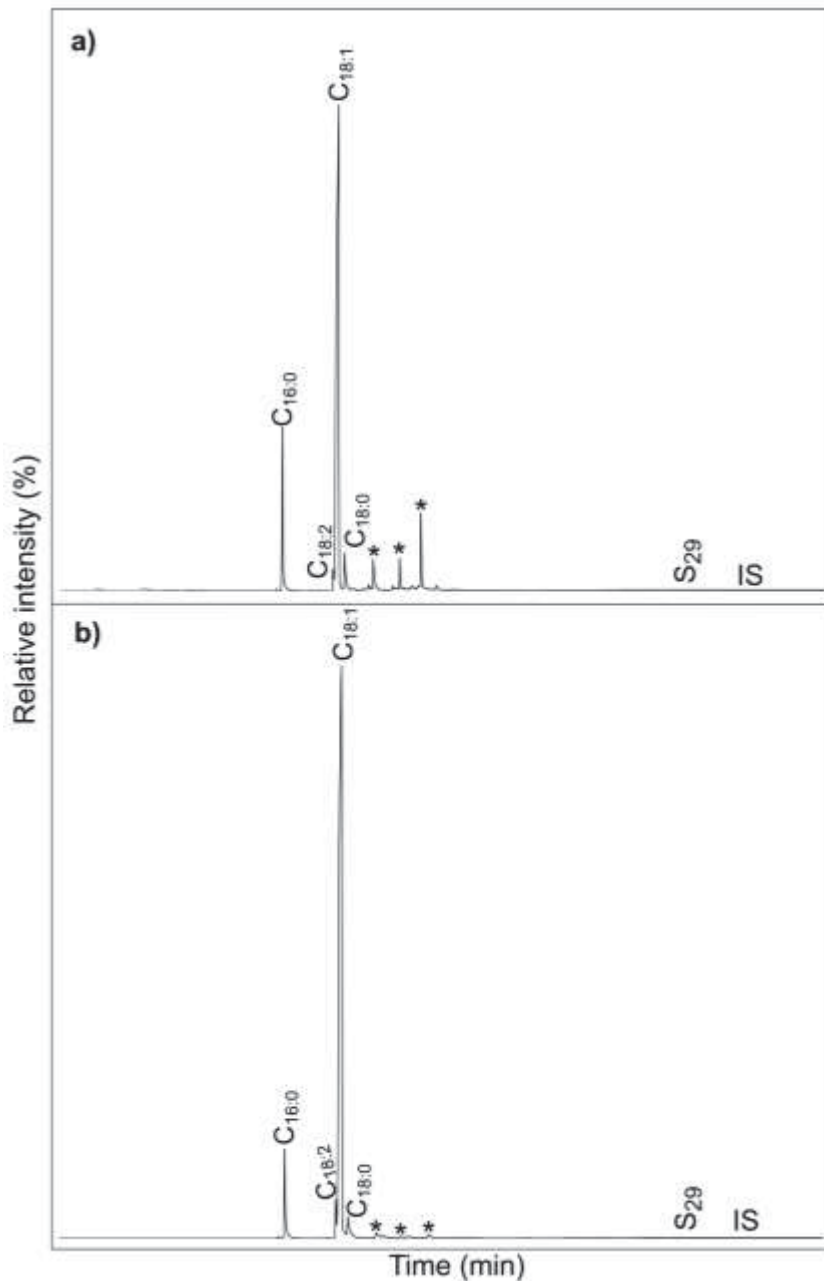


Figura 1. Comatograma parcial de las muestras a) T7 y b) T8 de la extracción i C_{n.0} son los ácidos grasos metilados con un número específico (n) de carbonos; S₂₉ es el β-sitosterol, IS es el estandar interno (C₃₆).

3. Conclusiones

El análisis de las muestras sugiere que las tinajas estudiadas han contenido un aceite vegetal

y que, por lo tanto, la instalación productiva estuvo destinada a la producción de esta sustancia.

Agradecimientos

Las muestras se han analizado por los autores utilizando las infraestructuras del *Departamento de Historia i Arqueologia* y de los Centros Científicos y Tecnológicos de la UB (CCiTUB), en la Unidad de cromatografía de gases, donde las muestras han sido analizadas con GC-MS. Esta contribución es parte de las actividades del Equip de Recerca Arqueològica i Arqueomètrica de la Universitat de Barcelona (ERAAUB) (SGR 2017-01173), gracias al Commissionat per a Universitats i Recerca del DIUE de la Generalitat de Catalunya, del INSA-UB, del IAUB y del proyecto I+D+i RACAMed (PID2020-113409GB-I00) del MCIN/AEI/10.13039/501100011033/.

Bibliografia

- Allevato E., Buonincontri M., Pecci A., Cau M. A., Vairo M., Yoneda M., De Simone G.F., Angelelli C., Matsuyama S., Takeuchi K., Di Pasquale G., 2012, The cultural landscape in Campania (southern Italy) before 472 AD Vesuvius eruption: archaeoenvironmental data, *Journal of Archaeological Science*, 39(2): 399-406.
- Barba L., 1986, La química en el estudio de áreas de actividad, en L. Manzanilla (ed.) *Unidades habitacionales mesaamericanas y sus areas de actividad*, IIA, UNAM, pp. 21-39
- Barba L., 2007, Chemical Residues in Lime-Plastered Archaeological Floors, *Geoarchaeology: An International Journal*, Vol. 22(4): pp 439-452
- Barnard H, Dooley A. N., Areshian G., Gasparyan B., Faull K. F., 2011, Chemical evidence for wine production around 4000 BCE in the Late Chalcolithic Near Eastern highlands. *Journal of Archaeological Science* 38: 977- 984
- Condamin J., Formenti F., Metais M.O., Michel M., Bond P., 1976, The application of Gas Chromatography to the tracing of oil in ancient amphorae, *Archaeometry*, 18(2): 195-201.
- Colombini M. P., Modugno F., Ribechini E., 2005, Direct exposure electron ionization mass spectrometry and gas chromatography/mass spectrometry techniques to study organic coatings on archaeological amphorae, *Mass Spectrometry*, 40: 675-687.
- Condamin J., Formenti F., Metais M.O., Michel M., Bond P., 1976, The application of Gas Chromatography to the tracing of oil in ancient amphorae, *Archaeometry*, 18(2): 195-201.
- Correa-Ascencio, M., Evershed, R.P., 2014. High throughput screening of organic residues in archaeological potsherds using direct acidified methanol extraction. *Anal. Methods* 6, 1330.

- Evershed R., 2008, Organic residues in archaeology: the archaeological biomarker revolution, *Archaeometry*, 50 (6): 895-924.
- Garnier N., 2007, Analyse de résidus organiques conservés dans des amphores: un état de la question, in Bonifay M., Trégliat J.C. (eds), *LRCW2 Late Roman Coarse Wares. Archaeology and Archaeometry*, BAR Int Series, pp. 39-49.
- Garnier N., Valamoti S., 2016, Prehistoric wine making at Dikili Tash (northern Greece): integrating residue analysis and archaeobotany, *Journal of Archaeological Science* 76: 195-206.
- Guash-Jané M. R., Ibero Gómez M., Andrés-Lacueva C., Jáuregui O., Lamuela-Raventós R.M., 2004, Liquid chromatography with mass spectrometry in Tandem mode applied for the identification of wine markers in residues from ancient Egyptian vessels, *Analytical Chemistry*, 76 (6): 1672-1677.
- McGovern P. E., 2004. *L'archeologo e l'uva*, Roma: Carocci
- Mottram H. R., Dudd S. N., Lawrence G. J., Stott A. W., Everhed R. P., 1999, New chromatographic, mass spectrometric and stable isotope approaches to the classification of degraded animal fats preserved in archaeological pottery, *Journal of Chromatography A*, 833: 209-221.
- Pecci A., 2013, Almost ten years of plasters residue analysis in Italy: activity areas and the function of structures, *Periodico di Mineralogia*, 82(3): 393-410.
- Pecci A., Giorgi G., Salvini L., Cau M. A., 2013, Identifying wine markers in ceramics and plasters with gas chromatography - mass spectrometry. Experimental, ethnoarchaeological and archaeological materials, *Journal of Archaeological Science*, 40: 109–115.
- Regert M., 2011, Analytical strategies for discriminating archeological fatty substances from animal origin, *Mass Spectrometry Reviews*, 30: 177– 220.

CATÀLEG MATERIAL MOBLE

DESCRIPCIÓ MATERIAL CATÀLEG.

LÀM. 1.

001/21-213-1. Plat de pisa daurada decorada amb creu de Malta i fons picat. Cara exterior amb línies concèntriques. Coberta en blanc estannífer de bona qualitat. Pasta oxidada.

LÀM. 2.

001/21-213-2. Vora d'escudella de pisa daurada decorada amb motiu de circell i l'exterior amb cercle concèntrics. Coberta en blanc estannífer de bona qualitat. Pasta oxidada.

001/21-213-3. Vora d'escudella amb nanses d'orelleta de pisa daurada decorada amb motiu de segments fent angles i l'exterior amb cercle concèntrics. Coberta en blanc estannífer de bona qualitat. Pasta oxidada.

001/21-225-1. Perfil complet d'un petit tupi amb coberta envernissada de color marró. En mal estat. Coccio oxidant.

001/21-230-1. Vora d'escudella de pisa daurada decorada amb motiu de fulles. Coberta en blanc estannífer de bona qualitat. Pasta oxidada.

001/21-317-1. Rajola policroma.

001/21-323-1. Vora de ceràmica d'importació. Indeterminada. Vidrat cara intern de tonalitat verdosa. Pasta oxidada vermellova, nucli marró força desgredant i exfoliada.

LÀM. 3.

001/21-323-2. Fragment de marbre retallat amb la lletra R invertida.

001/21-334-1. Forma oberta d'una importació de síria o Egipte. Pasta groga amb vetes rosades. Coberta blanca molt pobre. Decoració en verd o blau.

001/21-335-1. Vora de peça oberta de grollera reduïda. Força desgredant de pedres blanques inferiors 1 mm.

001/21-335-2. Vora d'olla de grollera amb parets amarronades i nucli gris. Força desgreixant de quarç, pedres i pedres blanques.

001/21-335-3. Vora de gibrell amb coberta interior verdosa-melada. Pasta rosada amb força vacuoles i desgreixant.

LÀM. 4.

001/21-339-1. Rajola gòtica a la trepa amb motiu d'una campana.

001/21-343-1. Vora de servidora de comuna vidrada verd oliva. Pasta rosada amb força vacuoles.

001/21-344-1. Fragment de gerra d'origen islàmica. Peça estampillada amb cal·ligrafia. Vidrada verda amb pasta grisa. Passada de coccio.

001/21-344-2. Vora de gerreta andalusina decorada en corda-seca parcial. Pasta oxidada depurada.

LÀM. 5.

001/21-349-1. Perfil complet d'una escudella decorada en blau, possiblement de tallers valencians. Coberta en blanc estannífer lleugerament rosat.

001/21-349-2. Vora de gibrell amb coberta vidrada de color verd fosc. Pasta oxidada amb el nucli gris.

001/21-349-3. Vora d'escudella decorada en manganés en el llavi. Coberta blanca amb tonalitat verdosa. Pasta de color ocre.

001/21-351-1. Vora d'olla de grollera reduïda. Força desgreixant de quarç i pedres.

LÀM. 6.

001/21-351-2. Vora de cossi bugader de comuna oxidada decorat amb línies paral·leles exterior. Pentinat.

001/21-351-3. Vora d'alfàbia de comuna oxidada. Pasta de color rosat i nucli molt groc.

001/21-351-6. Vora d'olla vidrada marró.

001/21-351-7. Vora de gibrell vidrat verd interior. Pasta rosada.

LÀM. 7.

001/21-351-5. Vora d'alfàbia de comuna oxidada de pasta ocre amb la cara exterior molt groc. Pinta en vermell grafiti.

001/21-351-8. Vora de gibrell amb vidrat de color verd a la car interna. Pasta oxidada de color rosat. Moltes vacuoles amb xamota i pedres negres.

001/21-351-9. Fons de plat decorat en verd i manganés amb motiu heràldic i Tau. Pasta groguenca amb el nucli rosat.

001/21-351-10. Fons de plat decorat en verd i manganés amb motiu d'una creu i Tau. Pasta groguenca amb el nucli rosat.

LÀM. 8

001/21-351-11. Peus d'una servidora decorada en blau amb motius geomètrics. Tallers valencians. Pasta oxidada.

001/21-351-13. Fons de pitxer de tallers valencians decorat en blau i daurat. Pasta oxidada i coberta en blanc estannífer.

001/21-351-14. Peus d'un plat de tallers valencians decorat en blau i daurat. Pasta oxidada groguenca.

LÀM. 9.

001/21-351-14. Perfil complet d'un gibrell decorat en verd i manganés. Possiblement de tallers aragonesos. Pasta de color ocre amb força vacuoles.

001/21-351-16. Fragment informe d'una possible ampolla amb coberta vidrada verda exterior. Origen Síria. Pasta groga molt porosa.

001/21-353-1. Vora d'alfàbia de comuna oxidada. Pasta ocre amb xamota i pedres blanques.

001/21-358-1. Vora d'escudella d'importació italiana. Maiolica Ligur, Calligrafico a trapezzeria. Pasta oxidada de color groguenc.

001/21-358-2. Perfil complet d'una xicra de possible taller d'Albisola, itàlia. Taches noire. Pasta oxidada de color groguenc.

LÀM. 10.

001/21-359-2. Vora de plat de comuna vidrada verda, al seu interior. Pasta oxidada.

001/21-359-3. Vora de plat d'ala de comuna vidrada verda, al seu interior. Pasta oxidada.

001/21-359-4. Vora de plat d'ala de comuna vidrada marró, al seu interior. Pasta oxidada.

001/21-359-5. Vora de gibrell de comuna vidrada verda, al seu interior. Pasta oxidada.

001/21-359-6. Vora de servidora de comuna vidrada marró, al seu interior. Pasta oxidada.

LÀM. 11.

001/21-359-7. Perfil complet d'escudella. Motius en blau línies concèntriques interior i fons amb cireres. Taller català. Pasta oxidada de color groguenc.

001/21-359-8. Fons d'un plat decorat en blau amb el motiu d'una persona caminant. Taller català. Pasta oxidada de color groguenc.

001/21-359-9. Fons d'un plat decorat en blau amb motius de Feixes o cintes amb un fons de castell o casa. Taller català. Pasta oxidada de color groguenc.

LÀM. 12.

001/21-359-10. Fons d'un plat decorat en blau amb motius de Feixes o cintes amb un fons d'ocell volant en un camp. Taller català. Pasta oxidada de color groguenc.

001/21-359-12. Vora de tassa d'importació italiana indeterminada. Decoració policroma vegetal.

001/21-359-13. Fons de tassa d'importació italiana produïda en el taller de Luigi Levantino, Albisola Itàlia. Segell del taller.

001/21-359-14. Vora de tassa d'importació italiana. Indeterminada.

LÀM. 13.

001/21-359-15. Fons d'una servidora d'importació italiana indeterminada. Peça molt fragmentada i amb pèrdua de la coberta. Pasta de color groc.

001/21- 360-1. Vota de bol de blava catalana amb motiu de la figueta.

001/21-375-1. Vora de plat en blau català amb motiu de feixes i cintes.

001/21-382-1. Vora de possible cassola de grollera oxidada.

001/21-420-1. Vora de plat d'ARSD. Fulford 27.

001/21-438-1. Vora de cassola de grollera reduïda. Tipus PR-4-11. Tardoantiga.

LÀM. 14.

001/21-438-2. Vora de cassola alta de grollera reduïda. Tipus grup IV indeterminat. Tardoantiga.

001/21-438-3. Vora de cassola alta de grollera reduïda. Tipus grup IV. Tardoantiga.

001/21-438-4. Vora de plat d'ARAD tipus Hayes 59.

001/21-520-1. Vora de gerreta de comuna oxidada esgrafiada. Andalusina.

001/21-520-2. Vora de plat decorat en verd i manganés. Orla 6.

001/21-520-2. Vora de plat decorat en verd i manganés. Orla 25.

LÀM. 15.

001/21-520-4. Fons d'escudella de taller català decorat en morat motiu d'estrella o asterisc.

001/21-902-1. Peu de plat de taller catalans denominat de Poblet. Orla F. Motiu Montserrat.

001/21-902-2. Peu de plat de taller catalans denominat de Poblet. Motiu Ocell.

LÀM. 16.

001/21-902-3. Peu de plat de taller catalans denominat de Poblet. Motiu casa.

001/21-902-4. Fons de plat de blau català amb motiu de la figueta central i orla d'arcs invertits.

001/21-902-5. Perfil complert d'un plat de blau català amb motiu de la figueta central i a l'orla.

LÀM. 17.

001/21-902-6. Perfil omplert d'un plat de blau català amb orla de la ditada.

001/21-902-7. Perfil omplert d'un plat de blau català amb orla de la ditada i central amb un ocell..

LÀM. 18.

001/21-902-8. Fragment de rajola de tallers valencians decorat amb blau i amb motiu d'un conill o llebre.

LÀM. 19.

001/21-902-9. Vora de plat d'ala de comuna oxidada vidrada marró, interior. Té dues perforacions a l'ala.

001/21-902-10. Vora de plat d'ala de comuna oxidada vidrada marró, interior.

001/21-902-11. Vora de plat d'ala de comuna oxidada vidrada marró, interior.

001/21-902-12. Vora de gibrell de comuna oxidada vidrada marró, interior.

001/21-902-13. Perfil complert de plat d'ala de mida petita de comuna oxidada vidrada marró, interior.

001/21-902-14. Perfil complert de plat de comuna oxidada vidrada marró, interior.

LÀM. 20.

001/21-1011-1. Vora d'escudella d'ala de pisa arcaica, decorada en verd i manganés. Orla de motius geomètrics tipus orla 7.

001/21-1018-1. Vora d'plat de pisa arcaica, decorada en verd i manganés. Orla variant de l'orla 7.

001/21-1021-1. Vora de plat de pisa arcaica, decorada en verd i manganés. Orla variant a la tipus 25.

LÀM. 21.

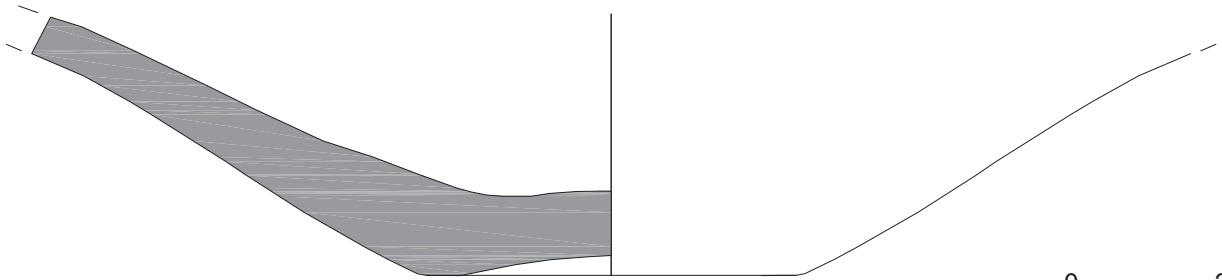
001/21-1023-1. Perfil complert d'una escudella decorada en blau de tallers valencians. Orla geomètrica.

001/21-1025-1. Vora d'olla de grollera reduïda amb abundant desgreixant.

001/21-1025-2. Fons de plat decorat en morat amb motiu heràldic.

001/21-1050-7. Perfil complert d'una escudella de blau català decorat amb el motiu d'ull creuat.

001/21-1050-6. Pipa de tabac de comuna reduïda. Decoració impresa de cercles i palmetes.



001/21-213-1



INTERVENCIÓ:

Carrer Mercè 17-19 / carrer de la Plata 3-5. 2021
001/21. Barcelona

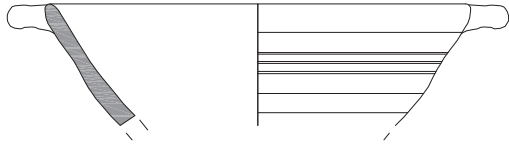
DIN A4

Escala:

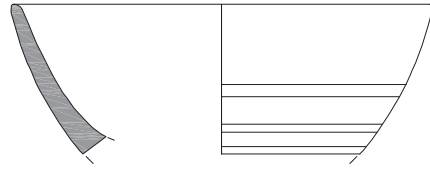
1:1

Núm.

01



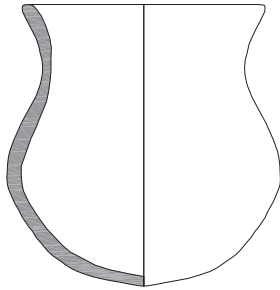
001/21-213-2



001/21-213-3



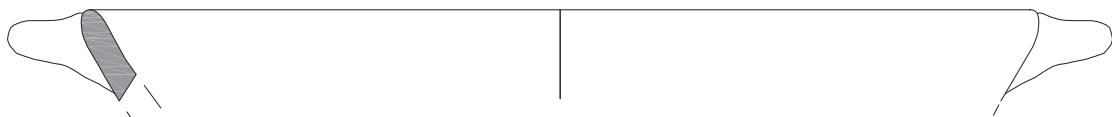
001/21-230-1



001/21-225-1



001/21-317-1



001/21-323-1



INTERVENCIÓ:

Carrer Mercè 17-19 / carrer de la Plata 3-5. 2021

001/21. Barcelona

DIN A4

Escala:

1:2


Núm.

02

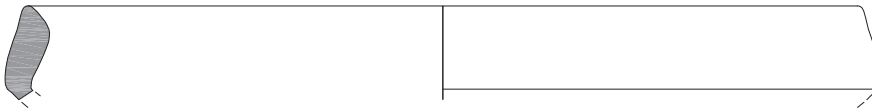


001/21-323-2

1:1




001/21-334-1

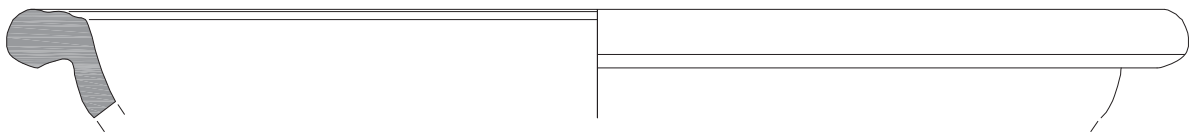


001/21-335-1

1:2



001/21-235-2



001/21-335-3



1:3

INTERVENCIÓ:

Carrer Mercè 17-19 / carrer de la Plata 3-5. 2021

001/21. Barcelona

DIN A4

Escala:

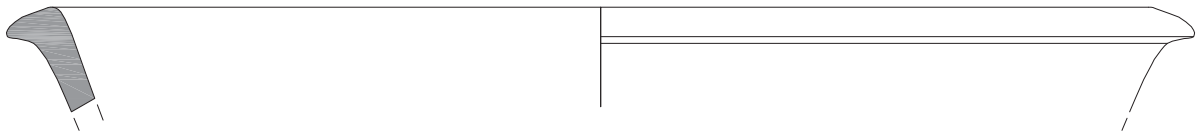
1:1 1:2 1:3

Núm.


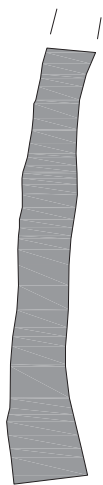
03



001/21-339-1



001/21-343-1



001/21-344-2

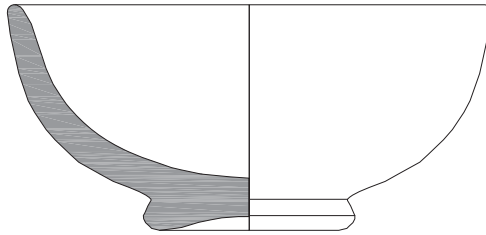


001/21-344-1

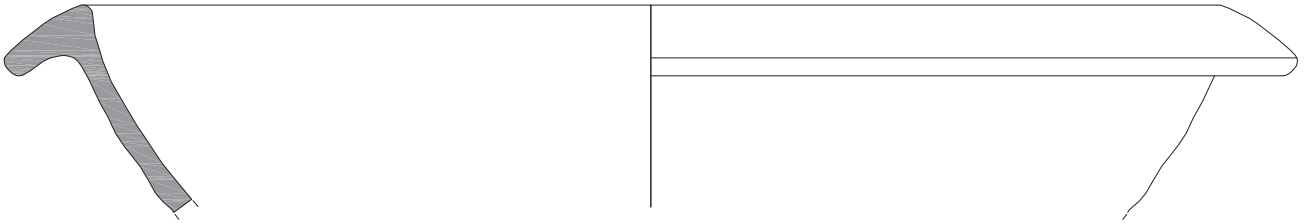
INTERVENCIÓ:
 Carrer Mercè 17-19 / carrer de la Plata 3-5. 2021
 001/21. Barcelona

DIN A4
Escala:
 1:1 1:2

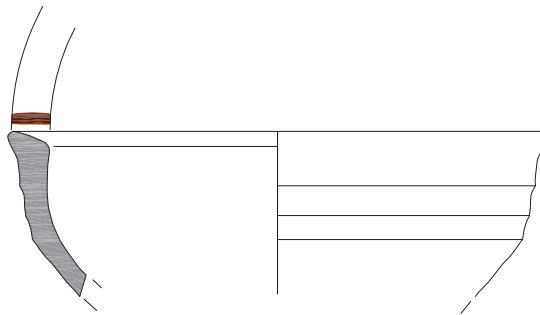
Núm.
02




001/21-349-1



001/21-349-2



001/21-349-3



001/21-351-1



INTERVENCIÓ:

Carrer Mercè 17-19 / carrer de la Plata 3-5. 2021

001/21. Barcelona


DIN A4

Escala:

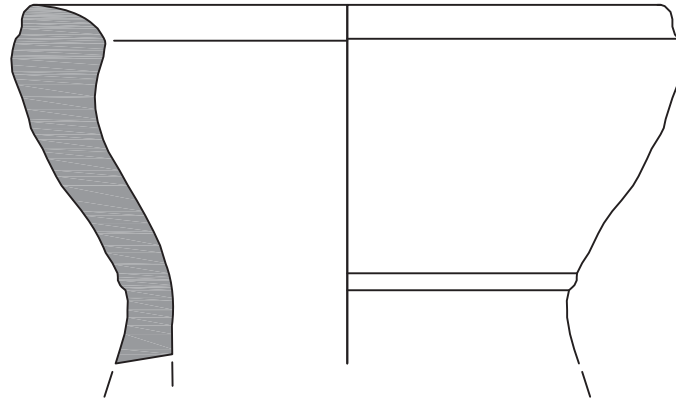
1:2

Núm.

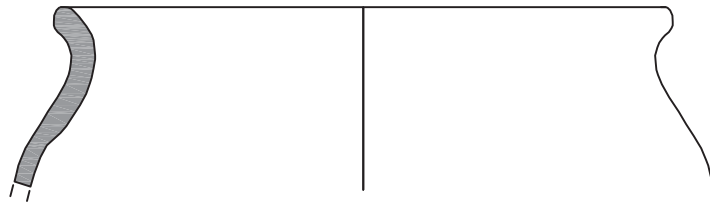
05



001/21-351-1

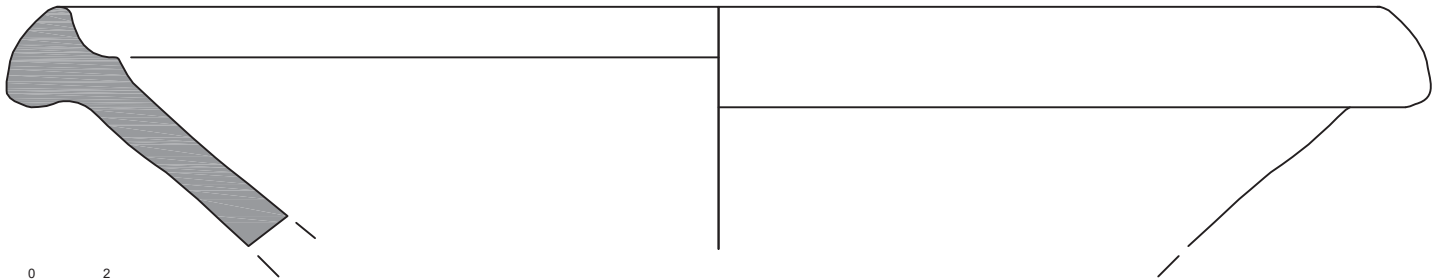


001/21-351-3



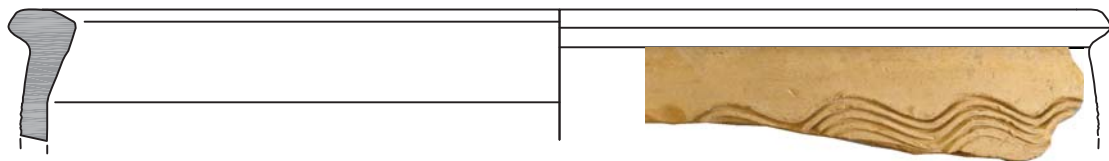
001/21-351-6

1:2



0 2

001/21-351-7



001/21-351-2

1:4

INTERVENCIÓ:


Carrer Mercè 17-19 / carrer de la Plata 3-5. 2021
001/21. Barcelona

DIN A4

Escala:
1:2 1:4

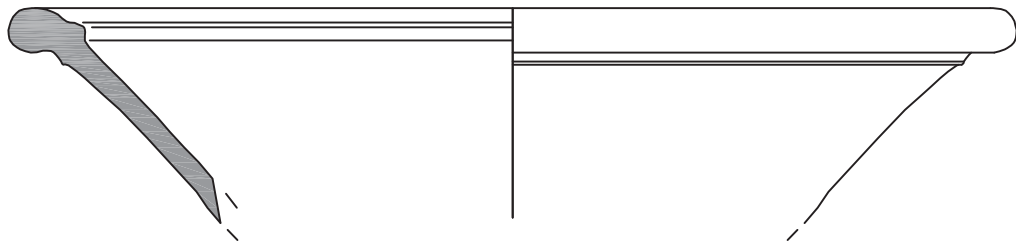
Núm.

06



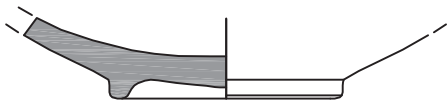
001/21-351-5

1:4

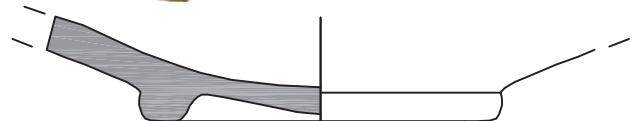


001/21-351-8

1:3



001/21-351-9



001/21-351-10

1:2

INTERVENCIÓ:

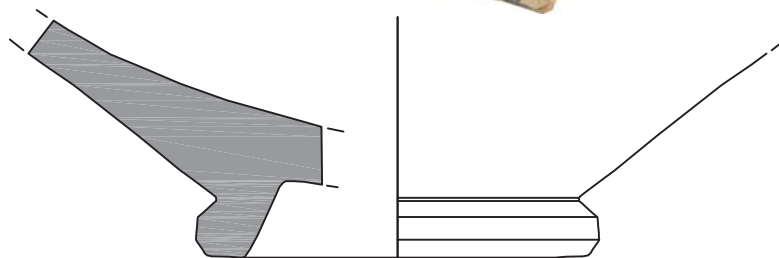
Carrer Mercè 17-19 / carrer de la Plata 3-5. 2021
001/21. Barcelona

DIN A4

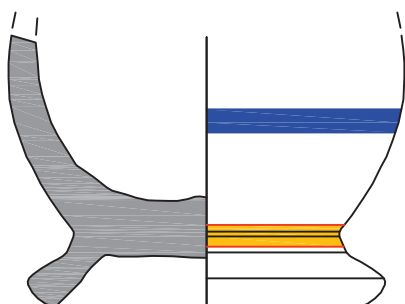
Escala:
1:2 1:3 1:4

Núm.

07

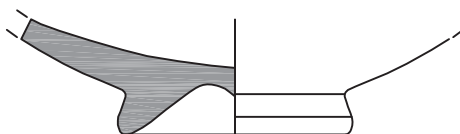


001/21-351-11



001/21-351-13

1:2



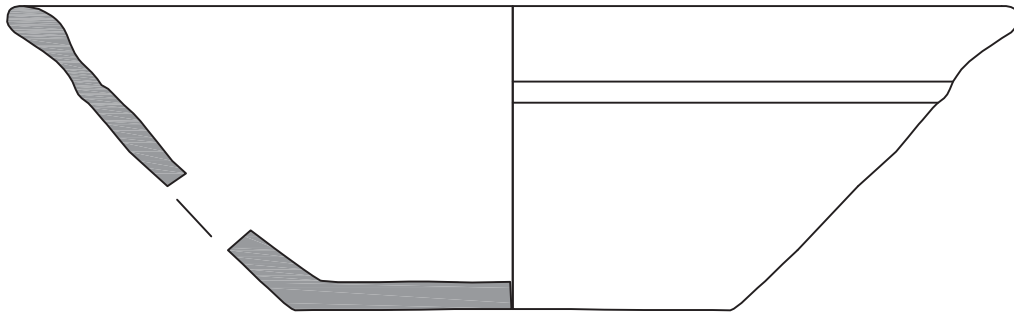
001/21-351-14



INTERVENCIÓ:
Carrer Mercè 17-19 / carrer de la Plata 3-5. 2021
001/21. Barcelona

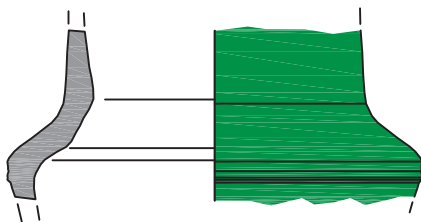
DIN A4
Escala:
1:2

Núm.
08

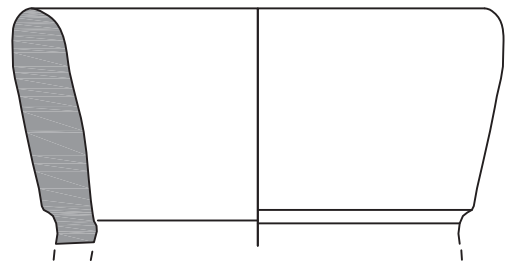


001/21-351-15


1:3



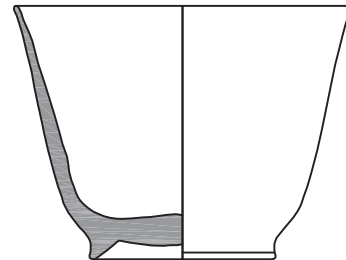
001/21-351-16



001/21-353-1



001/21-358-1



001/21-358-2

1:2



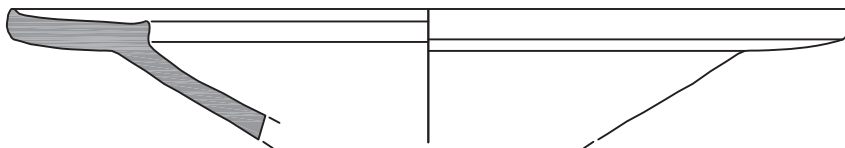
INTERVENCIÓ:
Carrer Mercè 17-19 / carrer de la Plata 3-5. 2021
001/21. Barcelona

DIN A4
Escala:
1:2 1:3


Núm.
09



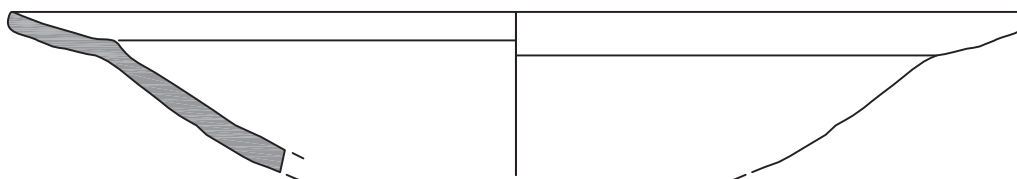
001/21-359-2



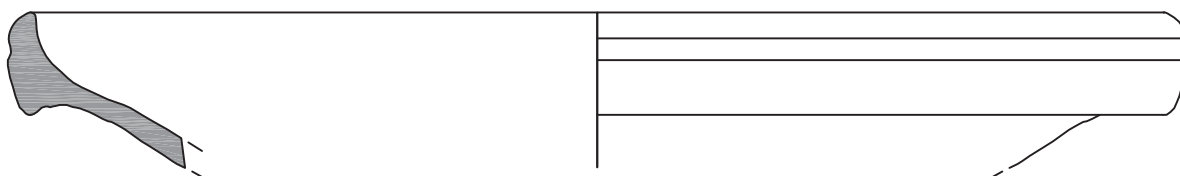
001/21-359-4



001/21-359-6



001/21-359-3



001/21-359-5



INTERVENCIÓ:

Carrer Mercè 17-19 / carrer de la Plata 3-5. 2021

001/21. Barcelona



DIN A4

Escala:

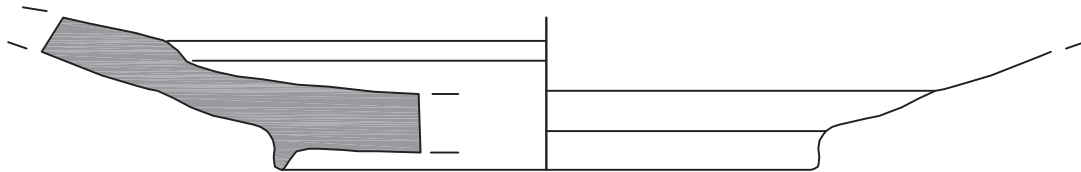
1:2 1:3

Núm.

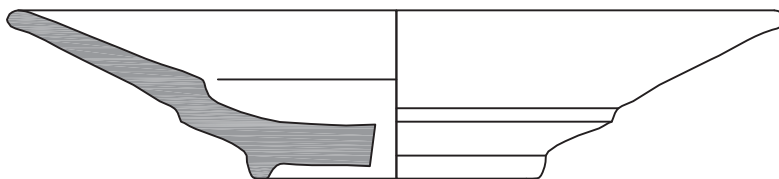
10



001/21-359-7



001/21-359-8



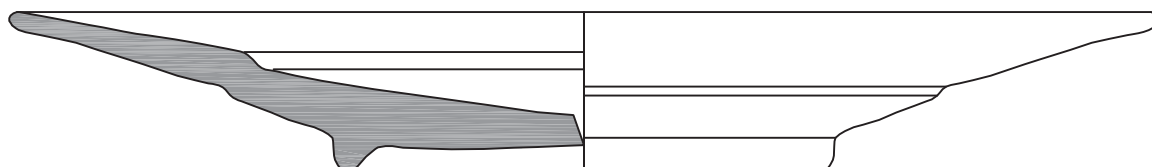
001/21-359-9



INTERVENCIÓ:
Carrer Mercè 17-19 / carrer de la Plata 3-5. 2021
001/21. Barcelona

DIN A4
Escala:
1:2


Núm.
11



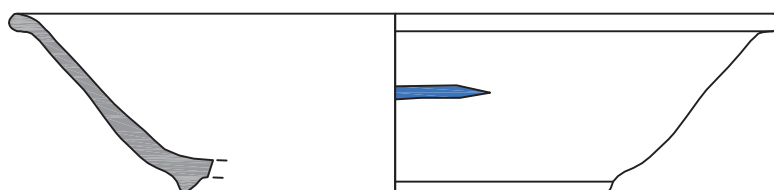

001/21-359-10



001/21-359-12



001/21-359-13



001/21-359-14

INTERVENCIÓ:
Carrer Mercè 17-19 / carrer de la Plata 3-5. 2021
001/21. Barcelona

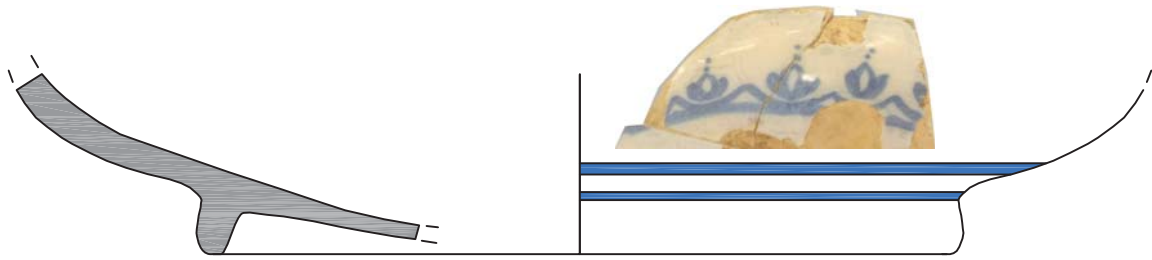
DIN A4

Escala:

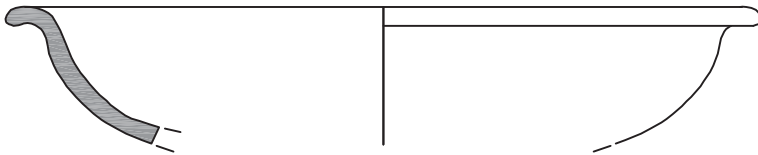
1:2

Núm.

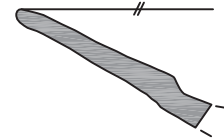
12



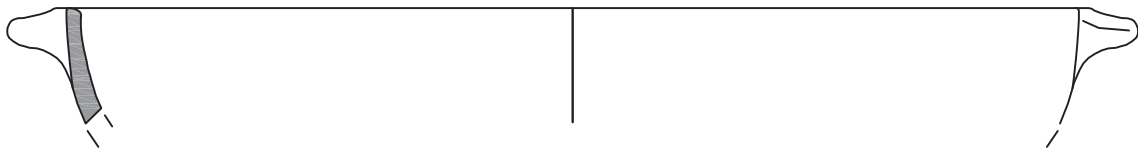
001/21-359-15



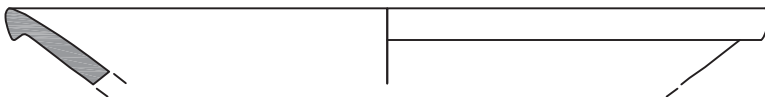
001/21-360-1



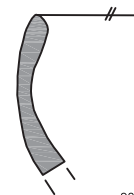
001/21-375-1



001/21-382-1



001/21-420-1



001/21-438-1

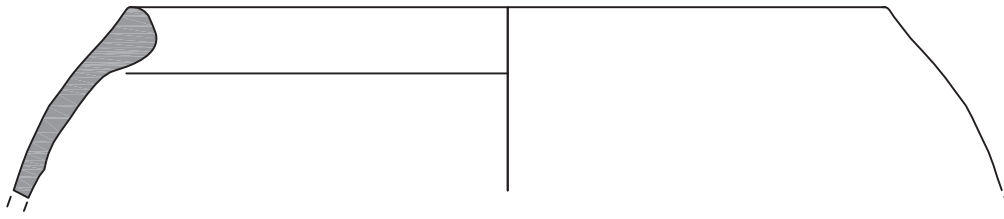
INTERVENCIÓ:
Carrer Mercè 17-19 / carrer de la Plata 3-5. 2021
001/21. Barcelona

DIN A4

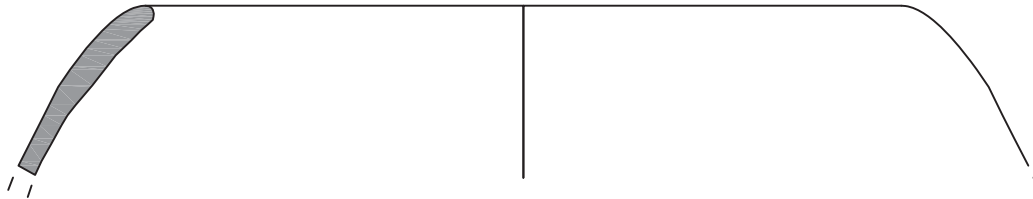
Escala:
1:2 1:3

Núm.

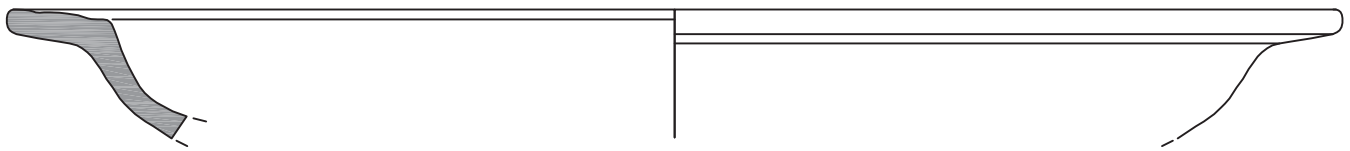
13



001/21-438-2



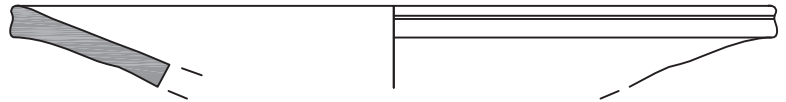
001/21-438-3



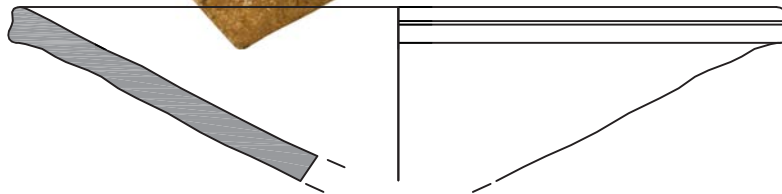

001/21-438-4



001/21-520-1



001/21-520-2



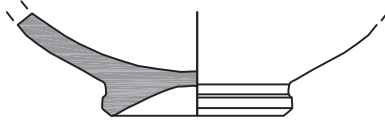
001/21-520-3



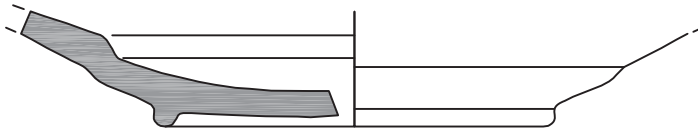
INTERVENCIÓ:
 Carrer Mercè 17-19 / carrer de la Plata 3-5. 2021
 001/21. Barcelona

DIN A4
Escala:
 1:2

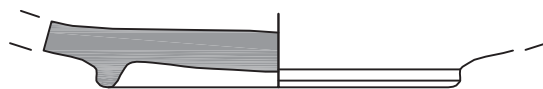
Núm.
14



001/21-520-4



001/21-902-1



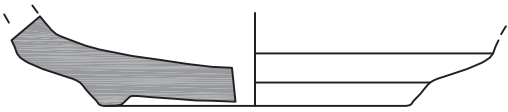
001/21-902-2



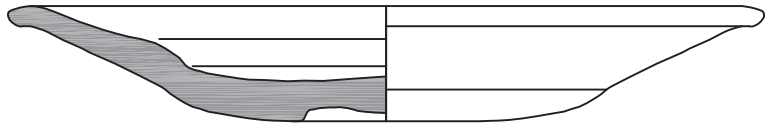
INTERVENCIÓ:
 Carrer Mercè 17-19 / carrer de la Plata 3-5. 2021
 001/21. Barcelona

DIN A4
Escala:
 1:2

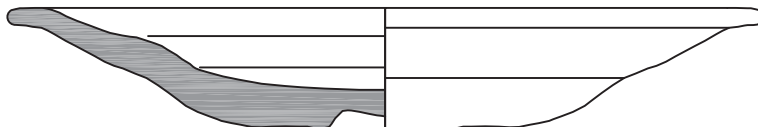
Núm.
15



001/21-902-3



001/21-902-4



001/21-902-5

INTERVENCIÓ:

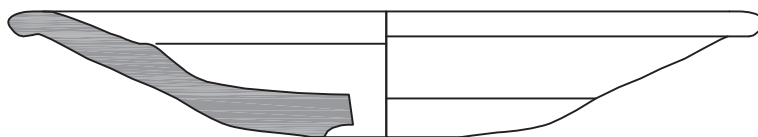
Carrer Mercè 17-19 / carrer de la Plata 3-5. 2021
001/21. Barcelona

DIN A4

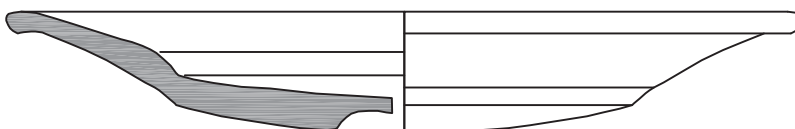
Escala:
1:2

Núm.

16



001/21-902-6



001/21-902-7



INTERVENCIÓ:

Carrer Mercè 17-19 / carrer de la Plata 3-5. 2021
001/21. Barcelona

DIN A4

Escala:
1:2

Núm.

17



001/21-902-8

0 2

INTERVENCIÓ:

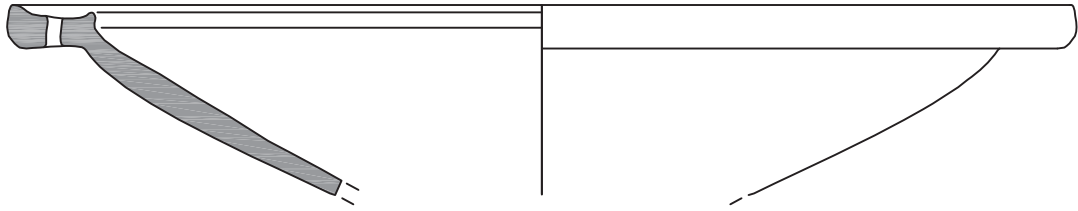
Carrer Mercè 17-19 / carrer de la Plata 3-5. 2021
001/21. Barcelona

DIN A4

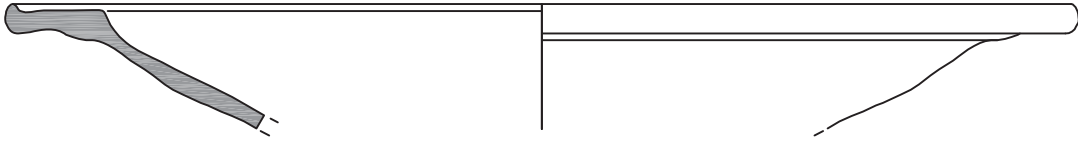
Escala:
1:1

Núm.

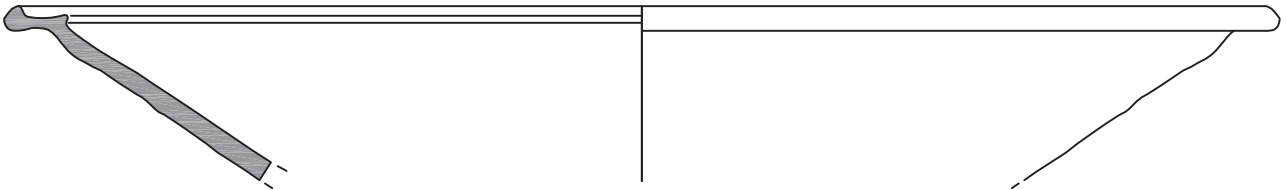
18



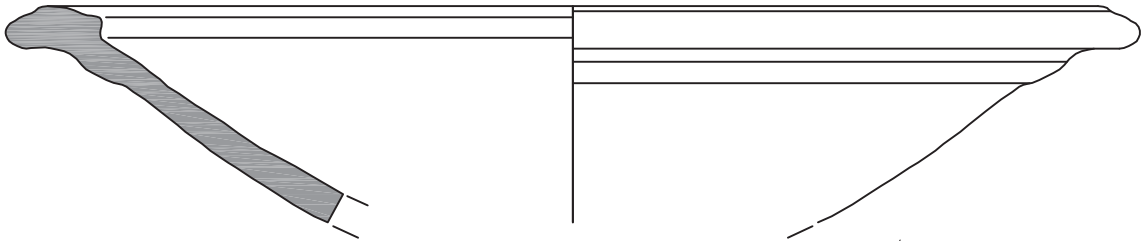
001/21-902-9



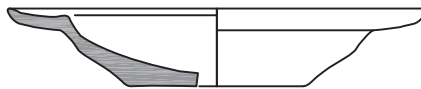
001/21-902-10



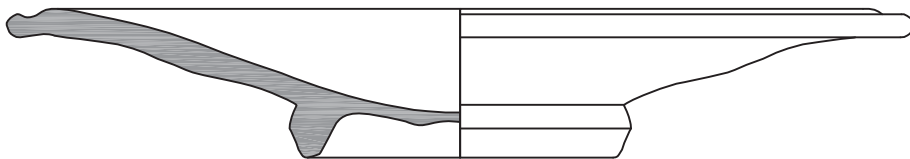
001/21-902-11



001/21-902-12



001/21-902-13



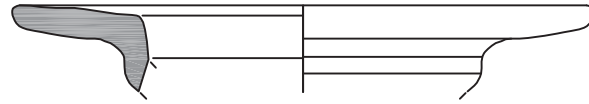
001/21-902-14



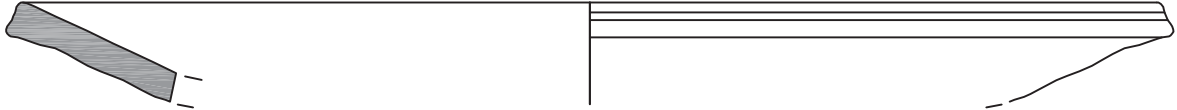
INTERVENCIÓ:
Carrer Mercè 17-19 / carrer de la Plata 3-5. 2021
001/21. Barcelona

DIN A4
Escala:
1:2

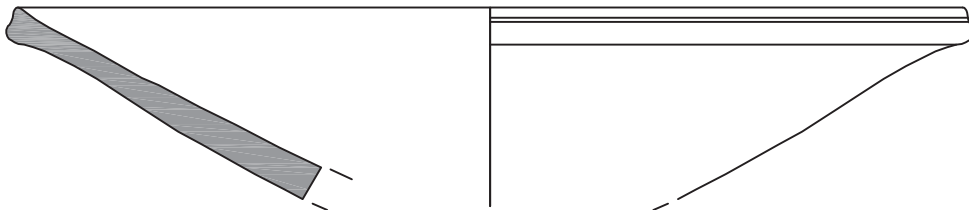
Núm.
19



001/21-1011-1



001/21-1018-1



001/21-1021-1



INTERVENCIÓ:

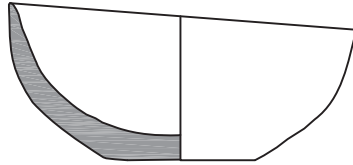
Carrer Mercè 17-19 / carrer de la Plata 3-5. 2021
001/21. Barcelona

DIN A4


Escala:
1:2

Núm.

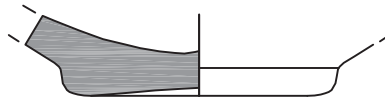
20



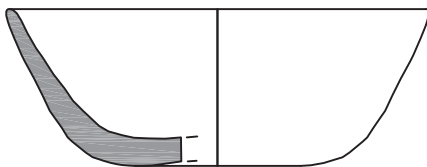
001/21-1023-1




001/21-1025-1



001/21-1025-2



001/21-1050-7



001/21-1050-6



INTERVENCIÓ:

Carrer Mercè 17-19 / carrer de la Plata 3-5. 2021
001/21. Barcelona

DIN A4

Escala:
1:2

Núm.

21

INVENTARI DEL MATERIAL

Núm. UE	Núm. dif.	Quan. frag.	Def. frag.	Producció	Esp. producció	Tipologia	Nom objecte	Pasta ceràmica	Fabricació	Cronologia	Obs.	Ubicació	Catàleg
001/21 - 6		1	CR	15307		Tarraconense indeterminable	àmfora	PO	TO	100 aC - 650		ZF35	
001/21 - 6		1	VO	17560	verd	gibrell Born 1	gibrell	PO	TO	1399 - 1499		ZF35	
001/21 - 152		1	VO	18551	marró	comuna S.XIV-XIX indeterminable	forma tancada	PO	TO	1500 - 1899		ZF35	
001/21 - 152		1	FO	18551	verd, melat	cossi bugader tipus 1	cossi	PO	TO	1500 - 1599	Presenta arrencament de nansa	ZF35	
001/21 - 153		1	VO	17153	orla 1	Born 2 (plat)	plat	PO	TO	1300 - 1399		ZF35	
001/21 - 153		1	VO	17561		cossi bugader tipus 2	cossi	PO	TO	1399 - 1499	Línies paral·leles ondulades.	ZF35	
001/21 - 153		1	VO	17525		sense tipologia	gerra d'estibar	PO	TO	1300 - 1799		ZF35	
001/21 - 153		4	SF	17561		comuna S.XIV-XIX indeterminable		PO	TO	1399 - 1499		ZF35	
001/21 - 153		1	SF	17560	verd	comuna S.XIV-XIX indeterminable		PO	TO	1399 - 1499		ZF35	
001/21 - 153		2	VO	17560	verd	gibrell tipus 1	gibrell	PO	TO	1400 - 1499	Vora amb l'arrencament de nansa	ZF35	
001/21 - 153		1	VO	17560	verd	poal	poal	PO	TO	1399 - 1499	Vora amb l'arrencament de nansa	ZF35	
001/21 - 153		1	VO	17560	verd	pitxer	pitxer	PO	TO	1399 - 1499	Vora amb l'arrencament de nansa	ZF35	
001/21 - 153		2	SF	17502		sense tipologia	escudella	PO	TO	1399 - 1499	Coberta blanca	ZF35	
001/21 - 153		1	VO	17502		sense tipologia	plat	PO	TO	1399 - 1499		ZF35	

001/21 - 212		1	SF	60100		sense tipologia			PF			ZF35	
001/21 - 212		2	SF	17562		sense tipologia	olla	PO	TO	1399 - 1499		ZF35	
001/21 - 212		1	VO	17562		sense tipologia	olla	PO	TO	1399 - 1499		ZF35	
001/21 - 212		1	VO	17562		sense tipologia	olla	MI	TO	1399 - 1499		ZF35	
001/21 - 212		1	VO	18551	marró	olla tipus 1	olla	PO	TO	1500 - 1499		ZF35	
001/21 - 212		1	VO	18551	verd	servidora tipus 2	servidora	PO	TO	1500 - 1499		ZF35	
001/21 - 212		1	SF	17152		pisa decorada S.XIII-XIV indeterminable	disc	PO	TO	1200 - 1499	Fragment de plat retallat fent aconseguint un disc de 4,5 cm	ZF35	
001/21 - 213	3	1	VO	18500	PD-20 (segments en angle), circunferències concèntriques (exterior)-PD	sense tipologia	escudella	PO	TO	1480 - 1650		ZF35	Si
001/21 - 213	2	1	VO	18500	PD-34 (circell), circunferències concèntriques (exterior)-PD	sense tipologia	escudella	PO	TO	1480 - 1650	Nansa d'orelleta molt petita.	ZF35	Si
001/21 - 213	1	6	FO	18500	PD-25 (creu de Malta), PD-15 (fons picat), circunferències concèntriques (exterior)-PD	sense tipologia	plat	PO	TO	1625 - 1650	Fons picat amb estrelles petites.	ZF35	Si
001/21 - 213		2	VO	18500 pinzell pinta	decoració pinzell pinta-PPD	sense tipologia	plat	PO	TO	1525 - 1630	esquema decoratiu ple	ZF35	
001/21 - 213		4	VO	18500 pinzell pinta	decoració pinzell pinta-PPD	sense tipologia	escudella	PO	TO	1525 - 1630	esquema decoratiu ple	ZF35	
001/21 - 213		1	SF	18500 pinzell pinta	decoració pinzell pinta-PPD	sense tipologia	escudella	PO	TO	1525 - 1630		ZF35	
001/21 - 213		5	SF	18500 pinzell pinta	decoració pinzell pinta-PPD	sense tipologia	plat	PO	TO	1525 - 1630		ZF35	
001/21 - 213		1	FO	18500 pinzell	esquema	sense tipologia	plat	PO	TO	1525 - 1630		ZF35	

				pinta	decoratiu ple: distribució concèntrica-PPD								
001/21 - 213		4	VO	18500 pinzell pinta	decoració pinzell pinta-PPD	sense tipologia	plat	PO	TO	1525 - 1630	Motius molt esborrats o fragmentats.	ZF35	
001/21 - 213		10	SF	60100		sense tipologia			PF			ZF35	
001/21 - 213		1	FO	40035		sense tipologia	morter		LE			ZF35	
001/21 - 213		2	SF	20112		sense tipologia	clau		MJ			ZF35	
001/21 - 213		1	PS	20107		sense tipologia	tatxa		MJ			ZF35	
001/21 - 213		1	PS	20107		sense tipologia	moneda		MF		No llegible per trobar-se molt desfeta.	ZF35	
001/21 - 213		1	VO	30500		sense tipologia			VR	1500 - 1799	color blau.	ZF35	
001/21 - 213		5	SF	30500		sense tipologia			VR	1500 - 1799		ZF35	
001/21 - 213		1	PE	30500		sense tipologia			VR	1500 - 1799		ZF35	
001/21 - 213		2	FO	30500		sense tipologia			VR	1500 - 1799		ZF35	
001/21 - 213		1	VO	19607		sense tipologia	rajola	PO	RM	1480 - 1600	motiu vegetal.	ZF35	
001/21 - 213		4	SF	15300		africana indeterminable		PO	TO	200 aC - 750		ZF35	
001/21 - 213		1	SF	15306		sense tipologia		PO	TO	50 aC - 450		ZF35	
001/21 - 213		1	FO	15330		llàntia indeterminable		PO	MO	420 aC - 300		ZF35	
001/21 - 213		5	SF	18551	melat	comuna S.XIV- XIX indeterminable		PO	TO	1500 - 1899		ZF35	
001/21 - 213		33	SF	18551	marró	comuna S.XIV- XIX indeterminable		PO	TO	1500 - 1899		ZF35	
001/21 - 213		3	VO	18551	marró	comuna S.XIV- XIX indeterminable	escalfeta	PO	TO	1500 - 1899		ZF35	

001/21 - 213		2	VO	18551	marró	greixera	greixera	PO	TO	1500 - 1799		ZF35	
001/21 - 213		1	FO	18551	marró	comuna S.XIV-XIX indeterminable		PO	TO	1500 - 1899		ZF35	
001/21 - 213		2	NA	18551	marró	comuna S.XIV-XIX indeterminable	olla	PO	TO	1500 - 1899		ZF35	
001/21 - 213		3	VO	18551	marró	olla tipus 4	olla	PO	TO	1500 - 1620		ZF35	
001/21 - 213		5	VO	18551	marró	cobertora tipus 2	cobertora	PO	TO	1500 - 1699		ZF35	
001/21 - 213		4	VO	18551	marró	plat tipus 2	plat	PO	TO	1500 - 1620		ZF35	
001/21 - 213		4	VO	18551	marró	olla tipus 2	olla	PO	TO	1500 - 1499		ZF35	
001/21 - 213		1	VO	18551	verd	servidora tipus 2	servidora	PO	TO	1500 - 1499		ZF35	
001/21 - 213		5	SF	18800		sense tipologia	tub	PO	TO			ZF35	
001/21 - 213		2	SF	18551	verd	comuna S.XIV-XIX indeterminable		PO	TO	1500 - 1899		ZF35	
001/21 - 213		11	SF	18551	verd	comuna S.XIV-XIX indeterminable		PO	TO	1500 - 1899		ZF35	
001/21 - 213		5	PE	18551	verd	comuna S.XIV-XIX indeterminable		PO	TO	1500 - 1899		ZF35	
001/21 - 213		2	FO	18551	verd	bací tipus 2	bací	PO	TO	1500 - 1799		ZF35	
001/21 - 213		1	FO	18551	verd	comuna S.XIV-XIX indeterminable		PO	TO	1500 - 1899		ZF35	
001/21 - 213		1	NA	18551	verd	comuna S.XIV-XIX indeterminable		PO	TO	1500 - 1899		ZF35	
001/21 - 213		1	VO	18551	verd	comuna S.XIV-XIX indeterminable		PO	TO	1500 - 1899		ZF35	
001/21 - 213		1	VO	18551	verd, melat	pitxer	pitxer	PO	TO	1500 - 1499	Plat de foc.	ZF35	

001/21 - 213		1	VO	18551	verd	pot tipus 2	pot	PO	TO	1500 - 1499		ZF35	
001/21 - 213		3	NA	18500	PD-Z1	sense tipologia	escudella	PO	TO	1480 - 1650		ZF35	
001/21 - 213		1	NA	18500	PD-S1	sense tipologia	escudella	PO	TO	1480 - 1650		ZF35	
001/21 - 213		1	SF	18500	PD-10 (retícula quadrangular)	sense tipologia	escudella	PO	TO	1611 - 1650		ZF35	
001/21 - 213		6	VO	18551	verd	plat tipus 2	plat	PO	TO	1500 - 1620	Plat de foc.	ZF35	
001/21 - 213		1	BR	18551	verd	càntir	càntir	PO	TO	1500 - 1599		ZF35	
001/21 - 213		3	VO	18551	verd	poal	poal	PO	TO	1500 - 1599		ZF35	
001/21 - 213		1	BE	18551	verd	poal	poal	PO	TO	1500 - 1599		ZF35	
001/21 - 213		1	VO	18551	verd	olla tipus 2	olla	PO	TO	1500 - 1499		ZF35	
001/21 - 213		1	VO	18500	PD-34 (cercle)	sense tipologia	escudella	PO	TO	1480 - 1650	Cercle. PD34. Línies concèntriques exteriors.	ZF35	
001/21 - 213		4	FO	18550		comuna S.XIV-XIX indeterminable		PO	TO	1500 - 1899		ZF35	
001/21 - 213		22	SF	18550		comuna S.XIV-XIX indeterminable		PO	TO	1500 - 1899		ZF35	
001/21 - 213		1	SF	18550		comuna S.XIV-XIX indeterminable		PO	TO	1500 - 1899	línia ondulada	ZF35	
001/21 - 213		1	PE	18550		comuna S.XIV-XIX indeterminable		PO	TO	1500 - 1899		ZF35	
001/21 - 213		1	FO	18550		alfabeguer	alfabeguer	PR	TO	1500 - 1599		ZF35	
001/21 - 213		7	VO	18550		alfabeguer	alfabeguer	PR	TO	1500 - 1599		ZF35	
001/21 - 213		2	NA	18550		càntir	càntir	PR	TO	1500 - 1599		ZF35	
001/21 - 213		2	NA	18550		olla tipus 2	olla	PR	TO	1500 - 1499		ZF35	
001/21 - 213		2	VO	18550		olla tipus 3	olla	PR	TO	1500 - 1450		ZF35	

001/21 - 213		2	VO	18550		olla tipus 2	olla	PR	TO	1500 - 1499		ZF35	
001/21 - 213		55	SF	18550		comuna S.XIV-XIX indeterminable		PR	TO	1500 - 1899		ZF35	
001/21 - 213		1	VO	17550		sense tipologia	plat	PO	TO	1450 - 1599		ZF35	
001/21 - 213		1	FO	18450		sense tipologia	escudella	PO	TO	1500 - 1799		ZF35	
001/21 - 213		2	VO	17550	BB--7a (orla de filets i traços en diagonal o corbats curts)	sense tipologia	plat	PO	TO	1450 - 1599		ZF35	
001/21 - 213		1	VO	17550	BB--4 (orla 4 filets blaus)	sense tipologia	escudella	PO	TO	1450 - 1599		ZF35	
001/21 - 213		1	VO	18132	bianco e blu indeterminat	sense tipologia	plat	PO	TO	1500 - 1660		ZF35	
001/21 - 213		2	SF	18450		sense tipologia	escudella	PO	TO	1500 - 1799		ZF35	
001/21 - 213		3	VO	18450		sense tipologia	escudella	PO	TO	1500 - 1799		ZF35	
001/21 - 213		7	VO	18450		sense tipologia	plat	PO	TO	1500 - 1799		ZF35	
001/21 - 213		1	NA	18450		sense tipologia	escudella	PO	TO	1500 - 1799		ZF35	
001/21 - 213		2	SF	18500		sense tipologia	escudella	PO	TO	1480 - 1650		ZF35	
001/21 - 214		2	SF	15306		sense tipologia		PO	TO	50 aC - 450		ZF35	
001/21 - 214		1	SF	15300		africana indeterminable		PO	TL	200 aC - 750		ZF35	
001/21 - 214		1	SF	15430		sense tipologia		PO	TL	1 - 399		ZF35	
001/21 - 214		1	SF	15360		Comuna africana indeterminable		PO	TO	100 - 700		ZF35	
001/21 - 214		1	SF	15430		sense tipologia		PO	TO	1 - 399		ZF35	
001/21 - 220		1	VO	18500 pinzell pinta	decoració pinzell pinta-PPD	sense tipologia	plat	PO	TO	1525 - 1630		ZF35	
001/21 - 220		1	NA	18500 pinzell pinta	decoració pinzell pinta-PPD	sense tipologia	escudella	PO	TO	1525 - 1630		ZF35	
001/21 - 220		1	SF	18500 pinzell	decoració pinzell	sense tipologia	escudella	PO	TO	1525 - 1630		ZF35	

				pinta	pinta-PPD								
001/21 - 220		1	SF	18503		sense tipologia	plat	PO	TO	1615 - 1830	Blava catalana A. Roda carro.	ZF35	
001/21 - 220		1	VO	18503		sense tipologia	plat	PO	TO	1615 - 1830	Blava catalana A. Orla de la ditada.	ZF35	
001/21 - 225	1	1	PC	18551	marró	comuna S.XIV- XIX indeterminable	tupí	PO	TO	1500 - 1899		ZF35	Si
001/21 - 225		1	VO	18550		escudella	escudella	PR	TO	1500 - 1499	Llavi entrant	ZF35	
001/21 - 225		1	VO	18551	verd	comuna S.XIV- XIX indeterminable		PO	TO	1500 - 1899		ZF35	
001/21 - 225		1	VO	18551	verd	pitxer	pitxer	PO	TO	1500 - 1499	Arrencament nanasa	ZF35	
001/21 - 225		3	SF	18551	marró	comuna S.XIV- XIX indeterminable		PO	TO	1500 - 1899		ZF35	
001/21 - 225		2	SF	18551	verd	comuna S.XIV- XIX indeterminable		PO	TO	1500 - 1899		ZF35	
001/21 - 225		1	SF	18551	verd	comuna S.XIV- XIX indeterminable		PO	TO	1500 - 1899		ZF35	
001/21 - 225		3	SF	18550		comuna S.XIV- XIX indeterminable		PO	TO	1500 - 1899		ZF35	
001/21 - 229		1	VO	18500 pinzell pinta	decoració pinzell pinta-PPD	sense tipologia	escudella	PO	TO	1525 - 1630		ZF35	
001/21 - 230	1	1	VO	18500	PD-02 (fulles a sectors)	sense tipologia	escudella	PO	TO	1560 - 1650	Cal assegurar-se.	ZF35	Si
001/21 - 304		1	PS	20109		sense tipologia	moneda		MF	1868 - 1876		ZF35	
001/21 - 304		1	PS	40047		sense tipologia	morter		LE			ZF35	
001/21 - 304		1	CR	40300		sense tipologia	columna		LE			ZF35	

001/21 - 304		1	PE	17152		pisa decorada S.XIII-XIV indeterminable		PO	TO	1200 - 1499	Motiu geomètric.	ZF35	
001/21 - 304		1	SF	18550		comuna S.XIV- XIX indeterminable		PO	TO	1500 - 1899		ZF35	
001/21 - 304		1	SF	18551	verd	comuna S.XIV- XIX indeterminable			TO	1500 - 1899		ZF35	
001/21 - 317	1	1	PC	19613		sense tipologia		PO	RM	1700 - 1900		ZF35	Si
001/21 - 317		1	VO	18132	scenografia barocca	sense tipologia	pot	PO	TO	1660 - 1730		ZF35	
001/21 - 317		1	VO	19613		sense tipologia		PO	RM	1700 - 1900		ZF35	
001/21 - 317		1	VO	15304		Keay 16	àmfora	PO	TO	175 - 450		ZF35	
001/21 - 317		1	VO	17150	orla motius geomètrics	Q12-Làm. 1-figs. 1-4	plat	PO	TO	1230 - 1299	Semblant a l'orla 8.	ZF35	
001/21 - 319		1	SF	60100		sense tipologia			PF			ZF35	
001/21 - 319		1	SF	20112		sense tipologia			MJ			ZF35	
001/21 - 319		1	PS	17152		pisa decorada S.XIII-XIV indeterminable	disc	PO	TO	1200 - 1499	Fragment de plat retallat.	ZF35	
001/21 - 319		1	VO	17152	orla 13	Born 2 (plat)	plat	PO	TO	1200 - 1420		ZF35	
001/21 - 319		1	VO	15221		hispanica 37	bol	PO	MO	50 - 100		ZF35	
001/21 - 319		1	SF	15300		africana indeterminable		PO	TO	200 aC - 750		ZF35	
001/21 - 319		1	SF	17562		sense tipologia		PO	TO	1399 - 1499		ZF35	
001/21 - 319		1	VO	17562		sense tipologia	bol	PR	TO	1399 - 1499		ZF35	
001/21 - 319		2	SF	17562		sense tipologia		PR	TO	1399 - 1499		ZF35	
001/21 - 319		1	FO	17561		comuna S.XIV- XIX indeterminable		PO	TO	1399 - 1499		ZF35	
001/21 - 319		1	SF	17560	marró	comuna S.XIV-		PO	TO	1399 - 1499		ZF35	

						XIX indeterminable							
001/21 - 319		6	SF	17561		comuna S.XIV- XIX indeterminable		PO	TO	1399 - 1499		ZF35	
001/21 - 319		4	SF	17560	verd	comuna S.XIV- XIX indeterminable		PO	TO	1399 - 1499		ZF35	
001/21 - 320		27	SF	60100		sense tipologia			PF			ZF35	
001/21 - 320		1	TI	20112		sense tipologia	clau		MJ			ZF35	
001/21 - 320		5	SF	20112		sense tipologia			MJ			ZF35	
001/21 - 320		1	SF	17140	verd	sense tipologia		PO	TO	1000 - 1299	Ver oliva interior.	ZF35	
001/21 - 320		1	SF	17140	verd	sense tipologia		PO	TO	1000 - 1299	Producció valenciana?	ZF35	
001/21 - 320		1	VO	17140	verd	sense tipologia	pitxer	PO	TO	1000 - 1299	Vora amb nansa. Producció valenciana?	ZF35	
001/21 - 320		1	SF	17301		comuna S.XI-XIII indeterminable		PO	TO	1000 - 1299		ZF35	
001/21 - 320		2	NA	17301		comuna S.XI-XIII indeterminable	poal	PO	TO	1000 - 1299		ZF35	
001/21 - 320		8	SF	17302		comuna S.XI-XIII indeterminable	olla	PO	TO	1000 - 1299		ZF35	
001/21 - 320		2	NA	17303		sense tipologia	olla	PO	TO	1000 - 1299		ZF35	
001/21 - 320		6	SF	17303		sense tipologia		PO	TO	1000 - 1299		ZF35	
001/21 - 320		1	VO	17303		sense tipologia	bol	PR	TO	1000 - 1299		ZF35	
001/21 - 320		9	SF	17303		sense tipologia		PR	TO	1000 - 1299		ZF35	
001/21 - 320		1	SF	15360		Comuna africana indeterminable		PO	TO	100 - 700		ZF35	
001/21 - 320		5	SF	15300		africana indeterminable		PO	TO	200 aC - 750		ZF35	
001/21 - 321		6	SF	60100		sense tipologia			PF			ZF35	

001/21 - 321		1	SF	17560	marró	comuna S.XIV- XIX indeterminable		PO	TO	1399 - 1499		ZF35	
001/21 - 321		1	SF	17560	verd	comuna S.XIV- XIX indeterminable		PO	TO	1399 - 1499		ZF35	
001/21 - 321		1	SF	15300		africana indeterminable	àmfora	PO	TO	200 aC - 750		ZF35	
001/21 - 321		1	SF	15305		bètica indeterminable	àmfora	PO	TO	250 aC - 599	arrencament de nansa.	ZF35	
001/21 - 321		1	VO	17561		olla tipus 1	olla	PO	TO	1399 - 1499		ZF35	
001/21 - 321		4	SF	17561		comuna S.XIV- XIX indeterminable		PO	TO	1399 - 1499		ZF35	
001/21 - 322		1	SF	60100		sense tipologia			PF			ZF35	
001/21 - 322		1	SF	17561		comuna S.XIV- XIX indeterminable		PO	TO	1399 - 1499		ZF35	
001/21 - 323	2	1	PS	40047		sense tipologia			LE		Forma de R.	ZF35	Sí
001/21 - 323	1	1	VO	17140	verd	sense tipologia		PO	TO	1000 - 1299		ZF35	Sí
001/21 - 323		15	SF	60100		sense tipologia			PF			ZF35	
001/21 - 323		1	PS	60108		sense tipologia			PF			ZF35	
001/21 - 323		2	SF	20112		sense tipologia			MJ			ZF35	
001/21 - 323		1	SF	17154		vaixella verda indeterminable		PO	TO	1230 - 1299		ZF35	
001/21 - 323		1	VO	17154		vaixella verda indeterminable		PO	TO	1230 - 1299		ZF35	
001/21 - 323		2	SF	17303		sense tipologia		PO	TO	1000 - 1299		ZF35	
001/21 - 323		1	VO	17303		sense tipologia	cassola	PR	TO	1000 - 1299		ZF35	
001/21 - 323		2	VO	17303		sense tipologia	olla	PR	TO	1000 - 1299		ZF35	
001/21 - 323		1	VO	16300		sense tipologia	morter	PO	TO	499 - 799		ZF35	

001/21 - 323		3	SF	17302		comuna S.XI-XIII indeterminable		PO	TO	1000 - 1299		ZF35	
001/21 - 323		5	SF	15305		bètica indeterminable	àmfora	PO	TO	250 aC - 599		ZF35	
001/21 - 323		7	SF	15300		africana indeterminable	àmfora	PO	TO	200 aC - 750		ZF35	
001/21 - 332		5	SF	60100		sense tipologia			PF			ZF35	
001/21 - 332		2	SF	17562		sense tipologia		PR	TO	1399 - 1499		ZF35	
001/21 - 332		1	SF	17560	marró	comuna S.XIV- XIX indeterminable		PO	TO	1399 - 1499		ZF35	
001/21 - 332		1	NA	17560	verd	poal		PO	TO	1399 - 1499		ZF35	
001/21 - 332		1	SF	17560	verd	comuna S.XIV- XIX indeterminable		PO	TO	1399 - 1499		ZF35	
001/21 - 332		1	FO	17560	verd	comuna S.XIV- XIX indeterminable		PO	TO	1399 - 1499		ZF35	
001/21 - 332		1	FO	17560	verd	comuna S.XIV- XIX indeterminable		PO	TO	1399 - 1499		ZF35	
001/21 - 332		1	VO	17201		BCN 4	alfàbia	PO	TO	1261 - 1310		ZF35	
001/21 - 332		3	SF	17561		comuna S.XIV- XIX indeterminable		PO	TO	1399 - 1499		ZF35	
001/21 - 332		1	SF	15300		africana indeterminable	àmfora	PO	TO	200 aC - 750		ZF35	
001/21 - 334	1	1	VO	17110	blanca i blava S/E	sense tipologia	forma oberta	PO	TO	1350 - 1450		ZF35	Si
001/21 - 334		3	SF	15308		sense tipologia	àmfora	PO	TO	250 aC - 770		ZF35	
001/21 - 334		4	SF	60100		sense tipologia			PF			ZF35	
001/21 - 334		2	FO	17303		sense tipologia		PO	TO	1000 - 1299	Fons mol barroer.	ZF35	

001/21 - 334		1	SF	17303		sense tipologia		PO	TO	1000 - 1299		ZF35	
001/21 - 334		2	SF	17302		comuna S.XI-XIII indeterminable		PO	TO	1000 - 1299		ZF35	
001/21 - 334		2	SF	17301	marró	comuna S.XI-XIII indeterminable		PO	TO	1000 - 1299		ZF35	
001/21 - 334		2	SF	17301	verd	comuna S.XI-XIII indeterminable		PO	TO	1000 - 1299		ZF35	
001/21 - 334		2	VO	17301	verd	olla tipus 1a		PO	TO	1100 - 1299		ZF35	
001/21 - 334		1	VO	15431		sense tipologia	pitxer	PO	TO	1 - 399	Arrencament de nansa.	ZF35	
001/21 - 334		8	SF	15305		bètica indeterminable	àmfora	PO	TO	250 aC - 599		ZF35	
001/21 - 334		4	SF	15305		bètica indeterminable	àmfora	PO	TO	250 aC - 599		ZF35	
001/21 - 334		1	SF	15300		africana indeterminable	àmfora	PO	TO	200 aC - 750		ZF35	
001/21 - 334		1	SF	15231		ARS C indeterminable		PO	TO	200 - 560		ZF35	
001/21 - 334		1	SF	15360		Comuna africana indeterminable		PO	TO	100 - 700		ZF35	
001/21 - 335	1	1	VO	17562		sense tipologia	cassola	PR	TO	1399 - 1499		ZF35	Si
001/21 - 335	3	1	VO	17560	melat, verd	gibrell tipus 3	gibrell	PO	TO	1500 - 1499		ZF35	Si
001/21 - 335		10	SF	60100		sense tipologia			PF			ZF35	
001/21 - 335		1	SF	60108		sense tipologia			PF			ZF35	
001/21 - 335		1	SF	17560	verd	comuna S.XIV- XIX indeterminable		PO	TO	1399 - 1499		ZF35	
001/21 - 335		1	SF	17560	verd	comuna S.XIV- XIX indeterminable		PO	TO	1399 - 1499		ZF35	
001/21 - 335		1	NA	17560	verd	comuna S.XIV- XIX		PO	TO	1399 - 1499		ZF35	

						indeterminable							
001/21 - 335		1	VO	17560	verd	comuna S.XIV-XIX indeterminable		PO	TO	1399 - 1499		ZF35	
001/21 - 335		6	SF	17560	melat	comuna S.XIV-XIX indeterminable		PO	TO	1399 - 1499		ZF35	
001/21 - 335		1	VO	17560	melat	poal	poal	PO	TO	1399 - 1499		ZF35	
001/21 - 335		1	VO	17560	melat	gibrell Born 2	gibrell	PO	TO	1399 - 1499		ZF35	
001/21 - 335	2	1	VO	17562		sense tipologia	olla	MI	TO	1399 - 1499		ZF35	
001/21 - 335		4	SF	17562		sense tipologia		MI	TO	1399 - 1499		ZF35	
001/21 - 335		2	SF	17562		sense tipologia		PO	TO	1399 - 1499		ZF35	
001/21 - 335		1	NA	17562		sense tipologia		PR	TO	1399 - 1499		ZF35	
001/21 - 335		3	SF	17562		sense tipologia		PR	TO	1399 - 1499		ZF35	
001/21 - 335		12	SF	17561		comuna S.XIV-XIX indeterminable		PO	TO	1399 - 1499		ZF35	
001/21 - 335		11	SF	17561		comuna S.XIV-XIX indeterminable	alfàbia	PO	TO	1399 - 1499		ZF35	
001/21 - 335		13	SF	17561		comuna S.XIV-XIX indeterminable	alfàbia	PO	TO	1399 - 1499		ZF35	
001/21 - 335		1	NA	17561		comuna S.XIV-XIX indeterminable	alfàbia	PO	TO	1399 - 1499		ZF35	
001/21 - 335		6	SF	15300		africana indeterminable	àmfora	PO	TO	200 aC - 750		ZF35	
001/21 - 336		4	SF	60100		sense tipologia			PF			ZF35	
001/21 - 336		1	SF	17303		sense tipologia		PR	TO	1000 - 1299		ZF35	
001/21 - 336		2	FO	17302		comuna S.XI-XIII indeterminable		PO	TO	1000 - 1299		ZF35	

001/21 - 336		6	SF	17302		comuna S.XI-XIII indeterminable		PO	TO	1000 - 1299		ZF35	
001/21 - 336		1	SF	15360		Comuna africana indeterminable		PO	TO	100 - 700		ZF35	
001/21 - 336		1	SF	15300		africana indeterminable	àmfora	PO	TO	200 aC - 750		ZF35	
001/21 - 339	1	1	PC	19607		sense tipologia		PO	RM	1500 - 1600	Motiu campana.	ZF35	Si
001/21 - 343	1	1	VO	17301	verd	comuna S.XI-XIII indeterminable	servidora	PO	TO	1000 - 1299		ZF35	Si
001/21 - 343		1	SF	60100		sense tipologia			PF			ZF35	
001/21 - 343		2	SF	17303		sense tipologia		PR	TO	1000 - 1299		ZF35	
001/21 - 343		1	SF	15360		Comuna africana indeterminable		PO	TO	100 - 700		ZF35	
001/21 - 343		2	SF	17302		comuna S.XI-XIII indeterminable		PO	TO	1000 - 1299		ZF35	
001/21 - 344	2	1	VO	17004	ceràmica estampillada islàmica, verd	sense tipologia	gerra/botella	PO	TO	1000 - 1299		ZF35	Si
001/21 - 344	1	1	SF	17004	ceràmica estampillada islàmica, verd	sense tipologia	gerra	PO	TO	1000 - 1299		ZF35	Si
001/21 - 344		1	SF	60108		sense tipologia			PF			ZF35	
001/21 - 344		1	SF	60100		sense tipologia			PF		Marques de tall	ZF35	
001/21 - 344		17	SF	60100		sense tipologia			PF			ZF35	
001/21 - 344		1	PE	30322		sense tipologia	copa		VR	800 - 1499		ZF35	
001/21 - 344		25	SF	17302		comuna S.XI-XIII indeterminable		PO	TO	1000 - 1299		ZF35	
001/21 - 344		1	BR	17301	verd	comuna S.XI-XIII indeterminable		PO	TO	1000 - 1299		ZF35	
001/21 - 344		3	SF	17301	verd	comuna S.XI-XIII indeterminable		PO	TO	1000 - 1299		ZF35	
001/21 - 344		2	NA	17302		comuna S.XI-XIII		PO	TO	1000 - 1299		ZF35	

						indeterminable							
001/21 - 344		1	VO	17302		comuna S.XI-XIII indeterminable		PO	TO	1000 - 1299		ZF35	
001/21 - 344		4	SF	17302		comuna S.XI-XIII indeterminable		PR	TO	1000 - 1299		ZF35	
001/21 - 344		6	SF	17303		sense tipologia		MI	TL	1000 - 1299		ZF35	
001/21 - 344		7	SF	17303		sense tipologia		PO	TL	1000 - 1299		ZF35	
001/21 - 344		1	PE	15333		llàntia indeterminable		PO	MO	80 - 300		ZF35	
001/21 - 344		3	SF	15360		Comuna africana indeterminable		PO	TO	100 - 700		ZF35	
001/21 - 344		1	VO	15307		Pascual 1	àmfora	PO	TO	30 aC - 20		ZF35	
001/21 - 344		3	SF	15305		bètica indeterminable	àmfora	PO	TO	250 aC - 599		ZF35	
001/21 - 344		8	SF	15300		africana indeterminable	àmfora	PO	TO	200 aC - 750		ZF35	
001/21 - 345		7	SF	15308		sense tipologia		PO	TO	250 aC - 770		ZF35	
001/21 - 345		2	SF	60100		sense tipologia			PF		Marques de tall	ZF35	
001/21 - 345		2	SF	60100		sense tipologia			PF			ZF35	
001/21 - 345		1	SF	60108		sense tipologia			PF			ZF35	
001/21 - 345		1	SF	40047		sense tipologia			LN			ZF35	
001/21 - 345		3	SF	15450		sense tipologia		PR	TO	1 - 399		ZF35	
001/21 - 345		5	SF	15431		sense tipologia		PO	TO	1 - 399		ZF35	
001/21 - 345		1	VO	15431		sense tipologia	gerra	PO	TO	1 - 399		ZF35	
001/21 - 345		1	SF	15200		SIG-SG indeterminable		PO	MO	5 aC - 170		ZF35	
001/21 - 345		8	SF	15307		Tarraconense indeterminable	àmfora	PO	TO	100 aC - 650		ZF35	
001/21 - 345		2	SF	15305		bètica indeterminable	àmfora	PO	TO	250 aC - 599		ZF35	

001/21 - 345		2	SF	15360		Comuna africana indeterminable		PO	TO	100 - 700		ZF35	
001/21 - 345		4	SF	15300		africana indeterminable	àmfora	PO	TO	200 aC - 750		ZF35	
001/21 - 346		1	SF	15307		Tarraconense indeterminable	àmfora	PO	TO	100 aC - 650		ZF35	
001/21 - 349	1	1	PS	17521	pisa valenciana decorada en blau gòtica-LVAG	A1.4 (escudella)		PO	TO	1425 - 1510	Tipus 1 de Lerma	ZF35	Si
001/21 - 349	3	1	VO	17153	oria 26	pisa decorada S.XIII-XIV indeterminable	escudella	PO	TO	1200 - 1499		ZF35	Si
001/21 - 349	2	1	VO	17560	verd	comuna S.XIV-XIX indeterminable	gibrell	MI	TO	1399 - 1499		ZF35	Si
001/21 - 349		1	TI	20112		sense tipologia	clau		MJ			ZF35	
001/21 - 349		4	SF	30500		sense tipologia			VR	1500 - 1799		ZF35	
001/21 - 349		1	SF	30500		sense tipologia	got		VR	1500 - 1799		ZF35	
001/21 - 349		1	SF	30500		sense tipologia	got		VR	1500 - 1799	color blau	ZF35	
001/21 - 349		3	SF	30500		sense tipologia			VR	1500 - 1799		ZF35	
001/21 - 349		1	PE	30500		sense tipologia			VR	1500 - 1799		ZF35	
001/21 - 349		1	VO	17560	verd	comuna S.XIV-XIX indeterminable		PO	TO	1399 - 1499		ZF35	
001/21 - 349		1	VO	17560	verd	gibrell Born 1	gibrell	PO	TO	1399 - 1499		ZF35	
001/21 - 349		2	VO	17560	verd	gibrell Born 2	gibrell	PO	TO	1399 - 1499		ZF35	
001/21 - 349		2	NA	17560	verd	comuna S.XIV-XIX indeterminable		PO	TO	1399 - 1499		ZF35	
001/21 - 349		2	FO	17560	verd	comuna S.XIV-XIX indeterminable		PO	TO	1399 - 1499		ZF35	

001/21 - 349		4	FO	17560	verd	comuna S.XIV- XIX indeterminable		PO	TO	1399 - 1499		ZF35	
001/21 - 349		2	SF	17560	verd	comuna S.XIV- XIX indeterminable		PO	TO	1399 - 1499		ZF35	
001/21 - 349		6	SF	17560	verd	comuna S.XIV- XIX indeterminable		PO	TO	1399 - 1499		ZF35	
001/21 - 349		28	SF	17560	verd	comuna S.XIV- XIX indeterminable		PO	TO	1399 - 1499		ZF35	
001/21 - 349		1	VO	17560	marró	plat tipus 1	plat	PO	TO	1399 - 1499		ZF35	
001/21 - 349		1	SF	17560	marró	comuna S.XIV- XIX indeterminable		PO	TO	1399 - 1499		ZF35	
001/21 - 349		1	SF	17562		sense tipologia		PR	TO	1399 - 1499		ZF35	
001/21 - 349		2	PS	17602		sense tipologia	canal	PO	MA			ZF35	
001/21 - 349		1	VO	17561		comuna S.XIV- XIX indeterminable	gibrell	PO	TO	1399 - 1499		ZF35	
001/21 - 349		1	NA	17561		comuna S.XIV- XIX indeterminable		PO	TO	1399 - 1499		ZF35	
001/21 - 349		1	NA	17561		comuna S.XIV- XIX indeterminable	alfàbia	PO	TO	1399 - 1499		ZF35	
001/21 - 349		1	FO	17561		comuna S.XIV- XIX indeterminable		PO	TO	1399 - 1499		ZF35	
001/21 - 349		2	SF	17561		comuna S.XIV- XIX indeterminable		PO	TO	1399 - 1499		ZF35	
001/21 - 349		41	SF	17561		comuna S.XIV-		PO	TO	1399 - 1499		ZF35	

						XIX indeterminable							
001/21 - 351	16	3	SF	17111	monocroma en verd S/E	sense tipologia		PO	TO	1100 - 1299		ZF35	Si
001/21 - 351	15	4	PS	17135		sense tipologia	servidora	PO	TO	1289 - 1499		ZF35	Si
001/21 - 351	14	1	PE	17523 medieval	pisa daurada valenciana medieval amb decoració en blau	pisa daurada valenciana medieval indeterminable	plat	PO	TO	1310 - 1550	coberta blanca.	ZF35	Si
001/21 - 351	13	1	PE	17523 medieval	pisa daurada valenciana medieval amb decoració en blau	pisa daurada valenciana medieval indeterminable	pitxer	PO	TO	1310 - 1550	coberta blanca. Línies concèntriques.	ZF35	Si
001/21 - 351	11	2	PE	17521	LVAE: motius geomètrics	pisa blanca decorada en blau valenciana indeterminable	servidora	PO	TO	1350 - 1500	coberta blanca. Alàfies.	ZF35	Si
001/21 - 351	10	2	FO	17152	creu	Born 4 (plat)	plat	PO	TO	1200 - 1420	coberta blanca	ZF35	Si
001/21 - 351	9	1	PE	17152	escut	Born 4 (plat)	plat	PO	TO	1200 - 1420	coberta blanca	ZF35	Si
001/21 - 351	8	1	VO	17560	verd	gibrell Born 2	gibrell	PO	TO	1399 - 1499		ZF35	Si
001/21 - 351	7	1	VO	17560	verd	gibrell Born 2	gibrell	PO	TO	1399 - 1499		ZF35	Si
001/21 - 351	6	1	VO	17560	marró	olla tipus 1	olla	PO	TO	1399 - 1499		ZF35	Si
001/21 - 351	5	4	VO	17202		sense tipologia	alfàbia	PO	TO		Marca en vermell pintada.	ZF35	Si
001/21 - 351	3	1	VO	17201		BCN 1	alfàbia	PO	TO	1200 - 1315		ZF35	Si
001/21 - 351	2	1	VO	17561		cossi bugader tipus 2	cossi	PO	TO	1399 - 1499	línies ondulades	ZF35	Si
001/21 - 351	1	2	VO	17562		sense tipologia	olla	MI	TO	1399 - 1499		ZF35	Si
001/21 - 351	4	2	SF	17200		sense tipologia	alfàbia	PO	TO		Pentinat ondulat. Segell pintat.	ZF35	
001/21 - 351	12	6	SF	17521		sense tipologia	pitxer	PO	TO	1330 - 1510	coberta blanca. retícula i geometrics.	ZF35	

001/21 - 351		12	SF	60100		sense tipologia			PF			ZF35	
001/21 - 351		1	PC	20112		sense tipologia	clau		MJ			ZF35	
001/21 - 351		3	SF	17560		escudella	escudella	PO	TO	1399 - 1499	coberta blanca	ZF35	
001/21 - 351		2	VO	17152	orla 1	Born 2 (plat)	plat	PO	TO	1200 - 1420	coberta blanca	ZF35	
001/21 - 351		2	VO	17521		sense tipologia	escudella	PO	TO	1330 - 1510	Orla peixos.	ZF35	
001/21 - 351		8	VO	17560		escudella	escudella	PO	TO	1399 - 1499	coberta blanca	ZF35	
001/21 - 351		1	VO	17560		plat tipus 2	plat	PO	TO	1400 - 1499	coberta blanca	ZF35	
001/21 - 351		1	VO	17152	orla 8	Born 2 (plat)	plat	PO	TO	1200 - 1420	coberta blanca	ZF35	
001/21 - 351		1	PE	17152	escut	Born 5 (plat)	plat	PO	TO	1200 - 1420	coberta blanca	ZF35	
001/21 - 351		3	PE	17152	escut	Born 4 (plat)	plat	PO	TO	1200 - 1420	coberta blanca	ZF35	
001/21 - 351		1	FO	17152	pinya	Born 4 (plat)	plat	PO	TO	1200 - 1420	coberta blanca	ZF35	
001/21 - 351		4	SF	17152		pisa decorada S.XIII-XIV indeterminable	plat	PO	TO	1200 - 1499	coberta blanca	ZF35	
001/21 - 351		1	SF	17521		sense tipologia	escudella	PO	TO	1330 - 1510		ZF35	
001/21 - 351		1	VO	17521		sense tipologia	escudella	PO	TO	1330 - 1510	Decoració esborrada.	ZF35	
001/21 - 351		1	SF	17521		sense tipologia	plat	PO	TO	1330 - 1510	Decoració esborrada.	ZF35	
001/21 - 351		1	FO	17560	verd	comuna S.XIV- XIX indeterminable	gibrell	PO	TO	1399 - 1499		ZF35	
001/21 - 351		2	SF	17560		comuna S.XIV- XIX indeterminable	plat	PO	TO	1399 - 1499	coberta blanca	ZF35	
001/21 - 351		2	VO	17152	motiu indeterminat	Born 4 (plat)	plat	PO	TO	1200 - 1420		ZF35	
001/21 - 351		4	SF	17560	verd	comuna S.XIV- XIX indeterminable	gibrell	PO	TO	1399 - 1499		ZF35	
001/21 - 351		6	VO	17560	verd	gibrell Born 2	gibrell	PO	TO	1399 - 1499		ZF35	

001/21 - 351		1	VO	17560	verd	olla tipus 3	olla	PO	TO	1399 - 1450		ZF35	
001/21 - 351		1	VO	17560	verd	bací tipus 2	bací	PO	TO	1399 - 1499		ZF35	
001/21 - 351		1	VO	17560	verd	comuna S.XIV- XIX indeterminable		PO	TO	1399 - 1499		ZF35	
001/21 - 351		1	FO	17560	verd	morter tipus 2	morter	PO	TO	1399 - 1499		ZF35	
001/21 - 351		1	NA	17560	verd	comuna S.XIV- XIX indeterminable	xaropera	PO	TO	1399 - 1499		ZF35	
001/21 - 351		2	NA	17560	verd	comuna S.XIV- XIX indeterminable		PO	TO	1399 - 1499		ZF35	
001/21 - 351		1	FO	17560	verd	comuna S.XIV- XIX indeterminable		PO	TO	1399 - 1499		ZF35	
001/21 - 351		3	PE	17560	verd	comuna S.XIV- XIX indeterminable		PO	TO	1399 - 1499		ZF35	
001/21 - 351		1	PS	17560	marró	comuna S.XIV- XIX indeterminable	disc	PO	TO	1399 - 1499	Peça retallada	ZF35	
001/21 - 351		8	VO	17560	marró	olla tipus 1	olla	PO	TO	1399 - 1499		ZF35	
001/21 - 351		13	SF	17560	verd	comuna S.XIV- XIX indeterminable		PO	TO	1399 - 1499		ZF35	
001/21 - 351		38	SF	17560	verd	comuna S.XIV- XIX indeterminable		PO	TO	1399 - 1499		ZF35	
001/21 - 351		39	SF	17560	marró	comuna S.XIV- XIX indeterminable		PO	TO	1399 - 1499		ZF35	
001/21 - 351		7	SF	17560	verd	comuna S.XIV- XIX indeterminable		PO	TO	1399 - 1499		ZF35	

001/21 - 351		55	SF	17200		sense tipologia	alfàbia	PO	TO		Marca en vermell pintada.	ZF35	
001/21 - 351		2	NA	17201		alfàbia indeterminable	alfàbia	PO	TO			ZF35	
001/21 - 351		1	VO	17202		sense tipologia	alfàbia	PO	TO			ZF35	
001/21 - 351		3	FO	17201		alfàbia indeterminable	alfàbia	PO	TO			ZF35	
001/21 - 351		1	VO	17602		sense tipologia	canaló	PO	MA			ZF35	
001/21 - 351		17	SF	17561		cossi bugader tipus 2	cossi	PO	TO	1399 - 1499	línies ondulades i arcs.	ZF35	
001/21 - 351		1	VO	17561		cossi bugader tipus 2	cossi	PO	TO	1399 - 1499	línies ondulades amb llavi	ZF35	
001/21 - 351		1	VO	17561		servidora tipus 2	servidora	PO	TO	1400 - 1499		ZF35	
001/21 - 351		1	VO	17561		cànter tipus 2b	cànter	PO	TO	1399 - 1499		ZF35	
001/21 - 351		2	FO	17561		comuna S.XIV-XIX indeterminable		PO	TO	1399 - 1499		ZF35	
001/21 - 351		23	SF	17561		comuna S.XIV-XIX indeterminable		PO	TO	1399 - 1499		ZF35	
001/21 - 351		1	SF	17561		comuna S.XIV-XIX indeterminable		PR	TO	1399 - 1499		ZF35	
001/21 - 351		1	SF	17562		sense tipologia	olla	MI	TO	1399 - 1499		ZF35	
001/21 - 351		2	FO	17562		sense tipologia	olla	MI	TO	1399 - 1499		ZF35	
001/21 - 351		12	SF	17562		sense tipologia		MI	TO	1399 - 1499		ZF35	
001/21 - 351		1	FO	17562		sense tipologia	olla	PO	TO	1399 - 1499		ZF35	
001/21 - 351		1	VO	17562		sense tipologia	escudella	PO	TO	1399 - 1499		ZF35	
001/21 - 351		3	VO	17562		sense tipologia	olla	PO	TO	1399 - 1499		ZF35	
001/21 - 351		13	SF	17562		sense tipologia		PO	TO	1399 - 1499		ZF35	
001/21 - 351		2	SF	15300		africana	àmfora	PO	TO	200 aC - 750		ZF35	

						indeterminable							
001/21 - 352		2	VO	17523 medieval	pisa daurada valenciana medieval amb decoració en blau	pisa daurada valenciana medieval indeterminable	escudella	PO	TO	1310 - 1550	Geomètric. Tipus 2 de Lerma.	ZF35	
001/21 - 352		1	SF	60100		sense tipologia			PF			ZF35	
001/21 - 352		2	VO	17502		Born 4 (plat)	plat	PO	TO	1399 - 1420		ZF35	
001/21 - 352		1	SF	17521		sense tipologia	escudella	PO	TO	1330 - 1510	petites palmetes.	ZF35	
001/21 - 352		1	SF	17152	negre/manganès	pisa decorada S.XIII-XIV indeterminable	plat	PO	TO	1200 - 1499		ZF35	
001/21 - 352		2	PS	17560	verd, melat	cobertora tipus 3	cobertora	PO	MA	1400 - 1499	arrencament de nansa	ZF35	
001/21 - 352		2	SF	17560	verd	comuna S.XIV- XIX indeterminable		PO	TO	1399 - 1499		ZF35	
001/21 - 352		7	SF	17560	marró	comuna S.XIV- XIX indeterminable		PO	TO	1399 - 1499		ZF35	
001/21 - 352		2	SF	17561		comuna S.XIV- XIX indeterminable	cossi	PO	TO	1399 - 1499	línies ondulades pentinada.	ZF35	
001/21 - 352		3	SF	17561		comuna S.XIV- XIX indeterminable	alfàbia	PO	TO	1399 - 1499		ZF35	
001/21 - 352		2	SF	17561		comuna S.XIV- XIX indeterminable		PO	TO	1399 - 1499		ZF35	
001/21 - 352		2	SF	17562		sense tipologia		PR	TO	1399 - 1499		ZF35	
001/21 - 352		1	VO	17562		sense tipologia	cobertora	PR	TO	1399 - 1499		ZF35	
001/21 - 352		1	VO	17562		sense tipologia	olla	MI	TO	1399 - 1499		ZF35	
001/21 - 352		3	SF	17562		sense tipologia		PO	TO	1399 - 1499		ZF35	
001/21 - 353	1	1	VO	17201		BCN 2	alfàbia	PR	TO	1200 - 1450		ZF35	Sí

001/21 - 353		8	SF	60100		sense tipologia			PF			ZF35	
001/21 - 353		1	VO	17560	verd, melat	gibrell Born 1	gibrell	PR	TO	1399 - 1499		ZF35	
001/21 - 353		1	SF	17560	verd, melat	comuna S.XIV-XIX indeterminable		PR	TO	1399 - 1499		ZF35	
001/21 - 353		1	SF	17560	verd	comuna S.XIV-XIX indeterminable		PR	TO	1399 - 1499		ZF35	
001/21 - 353		3	SF	17560	melat	comuna S.XIV-XIX indeterminable		PR	TO	1399 - 1499		ZF35	
001/21 - 353		1	NA	17562		sense tipologia		PR	TO	1399 - 1499		ZF35	
001/21 - 353		3	SF	17561		comuna S.XIV-XIX indeterminable		PO	TO	1399 - 1499		ZF35	
001/21 - 353		1	SF	15300		africana indeterminable	àmfora	PO	TO	200 aC - 750		ZF35	
001/21 - 355		1	SF	60100		sense tipologia			PF			ZF35	
001/21 - 355		1	SF	17150	verd/estany	pisa arcaica indeterminable		PO	TO	1230 - 1299		ZF35	
001/21 - 355		1	SF	17150		pisa arcaica indeterminable		PO	TO	1230 - 1299		ZF35	
001/21 - 355		1	SF	17560	verd	comuna S.XIV-XIX indeterminable		PO	TO	1399 - 1499		ZF35	
001/21 - 355		3	SF	17303		sense tipologia		PR	TO	1000 - 1299		ZF35	
001/21 - 355		2	SF	17302		comuna S.XI-XIII indeterminable		PR	TO	1000 - 1299		ZF35	
001/21 - 355		6	SF	17302		comuna S.XI-XIII indeterminable		PO	TO	1000 - 1299		ZF35	
001/21 - 355		2	SF	15303		LRA 1	àmfora	PO	TO	375 - 700		ZF35	
001/21 - 355		2	SF	15300		africana indeterminable	àmfora	PO	TO	200 aC - 750		ZF35	

001/21 - 358	1	1	VO	18132	calligrafico a tappezzeria	sense tipologia	escudella	PO	TO	1650 - 1725		ZF35	Si
001/21 - 358	2	1	VO	18351		sense tipologia	xicra	PO	TO			ZF35	Si
001/21 - 358		1	PC	20112		sense tipologia			MJ		peça allargada amb punta.	ZF35	
001/21 - 358		2	VO	18503		sense tipologia	escudella d'orelleta	PO	TO	1615 - 1830	Blava catalana A. Cercles concèntrics.	ZF35	
001/21 - 358		2	SF	18503		sense tipologia	plat	PO	TO	1615 - 1830	Blava catalana A.	ZF35	
001/21 - 358		1	SF	18503		sense tipologia	pot	PO	TO	1615 - 1830	Blava catalana A.	ZF35	
001/21 - 358		2	VO	18503		sense tipologia	plat	PO	TO	1620 - 1670	Blava catalana A. Ditada.	ZF35	
001/21 - 358		1	VO	18503		sense tipologia	plat	PO	TO	1635 - 1670	Blava catalana A. Tres arcs invertits, herba,	ZF35	
001/21 - 358		2	VO	18551	marró	gibrell tipus 2	gibrell	PO	TO	1500 - 1499		ZF35	
001/21 - 358		1	VO	18132	bianco e blu indeterminat	sense tipologia	plat	PO	TO	1500 - 1660		ZF35	
001/21 - 358		1	SF	18132	calligrafico a tappezzeria	sense tipologia		PO	TO	1650 - 1725		ZF35	
001/21 - 358		2	VO	18550		plat tipus 1	plat	PO	TO	1500 - 1499		ZF35	
001/21 - 358		1	FO	18551	marró	bací tipus 2	bací	PO	TO	1500 - 1799		ZF35	
001/21 - 358		1	VO	18551	marró	greixonera tipus 1	greixonera	PO	TO	1500 - 1699		ZF35	
001/21 - 358		1	VO	18551	marró	cobertora tipus 2	cobertora	PO	TO	1500 - 1699		ZF35	
001/21 - 358		1	VO	18551	marró	plat tipus 2	plat	PO	TO	1500 - 1620		ZF35	
001/21 - 358		1	FO	18551	marró	comuna S.XIV-XIX indeterminable	gibrell	PO	TO	1500 - 1899		ZF35	
001/21 - 358		1	VO	18551	marró	comuna S.XIV-XIX indeterminable		PO	TO	1500 - 1899		ZF35	
001/21 - 358		2	NA	18551	marró	comuna S.XIV-		PO	TO	1500 - 1899		ZF35	

						XIX indeterminable							
001/21 - 358		6	SF	18551	marró	comuna S.XIV- XIX indeterminable		PO	TO	1500 - 1899		ZF35	
001/21 - 358		3	SF	18551	marró	comuna S.XIV- XIX indeterminable		PO	TO	1500 - 1899		ZF35	
001/21 - 358		1	VO	18551	verd	olla tipus 4	olla	PO	TO	1500 - 1620		ZF35	
001/21 - 358		3	VO	18551	verd	olla tipus 1	olla	PO	TO	1500 - 1499		ZF35	
001/21 - 358		2	PE	18551	verd	comuna S.XIV- XIX indeterminable	gibrell	PO	TO	1500 - 1899		ZF35	
001/21 - 358		2	VO	18551	verd	plat tipus 2	plat	PO	TO	1500 - 1620	Plat de foc.	ZF35	
001/21 - 358		2	SF	18551	verd	comuna S.XIV- XIX indeterminable		PO	TO	1500 - 1899		ZF35	
001/21 - 358		2	SF	18551	verd	comuna S.XIV- XIX indeterminable		PO	TO	1500 - 1899		ZF35	
001/21 - 358		3	SF	18550		comuna S.XIV- XIX indeterminable		PO	TO	1500 - 1899		ZF35	
001/21 - 358		1	FO	18550		comuna S.XIV- XIX indeterminable		PR	TO	1500 - 1899		ZF35	
001/21 - 358		1	VO	18550		comuna S.XIV- XIX indeterminable		PO	TL	1500 - 1899		ZF35	
001/21 - 359	15	8	PE	18100	monocroma indeterminada	sense tipologia	plat	PO	TO	1599 - 1799		ZF35	Sí
001/21 - 359	14	2	PS	18100	monocroma indeterminada	sense tipologia	tassa	PO	TO	1599 - 1799	Italià ?	ZF35	Sí
001/21 - 359	13	1	PE	18100	policroma	sense tipologia	tassa	PO	TO	1640 - 1640	Italià. Marca bola	ZF35	Sí

					indeterminada						amb creu entre dues L. Taller Luigi Levantino		
001/21 - 359	12	1	VO	18100	policroma indeterminada	sense tipologia	tassa	PO	TO	1599 - 1799	Italià.	ZF35	Si
001/21 - 359	10	3	PS	18503		sense tipologia	plat	PO	TO	1700 - 1799	Blava catalana B. Faixes o cintes. Orenetes volant.	ZF35	Si
001/21 - 359	9	5	PS	18503		sense tipologia	plat	PO	TO	1700 - 1799	Blava catalana B. Faixes o cintes. Casa o castell.	ZF35	Si
001/21 - 359	8	2	PE	18503		sense tipologia	plat	PO	TO	1615 - 1830	Blava catalana B. Figuratiu.	ZF35	Si
001/21 - 359	7	2	PS	18503		sense tipologia	escudella	PO	TO	1615 - 1830	Blava catalana A. Línies concèntriques. Cireres?	ZF35	Si
001/21 - 359	6	1	VO	18551	marró	comuna S.XIV-XIX indeterminable		PO	TO	1500 - 1899		ZF35	Si
001/21 - 359	5	1	VO	18551	marró	gibrell tipus 2	gibrell	PO	TO	1500 - 1499		ZF35	Si
001/21 - 359	4	1	VO	18551	marró	plat tipus 2	plat	PO	TO	1500 - 1620		ZF35	Si
001/21 - 359	3	3	VO	18551	verd	plat tipus 2	plat	PO	TO	1500 - 1620		ZF35	Si
001/21 - 359	2	2	VO	18551	verd	plat tipus 1	plat	PO	TO	1500 - 1499		ZF35	Si
001/21 - 359	1	1	PC	18700		sense tipologia	trespeus	PO	MA			ZF35	
001/21 - 359	11	1	NA	18100	monocroma indeterminada	sense tipologia		PO	TO	1599 - 1799	Possiblement Portugal	ZF35	
001/21 - 359		1	SF	20112		sense tipologia			MJ			ZF35	
001/21 - 359		1	VO	18503		sense tipologia	escudella	PO	TO	1615 - 1830	Blava catalana A. Cercles concèntrics.	ZF35	
001/21 - 359		2	VO	18503		sense tipologia	escudella	PO	TO	1615 - 1830	Blava catalana A. Cercles	ZF35	

											concèntrics.		
001/21 - 359		1	NA	18503		sense tipologia	escudella d'orelleta	PO	TO	1615 - 1830	Blava catalana A.	ZF35	
001/21 - 359		1	SF	18503		sense tipologia	pot	PO	TO	1615 - 1830	Blava catalana A.	ZF35	
001/21 - 359		2	VO	18503		sense tipologia	plat	PO	TO	1615 - 1830	Blava catalana A.	ZF35	
001/21 - 359		4	SF	18503		sense tipologia	plat	PO	TO	1615 - 1830	Blava catalana A.	ZF35	
001/21 - 359		1	SF	18503		sense tipologia	plat	PO	TO	1640 - 1670	Blava catalana A. Ditada	ZF35	
001/21 - 359		2	FO	18503		sense tipologia	plat	PO	TO	1615 - 1830	Blava catalana A.	ZF35	
001/21 - 359		1	FO	18503		sense tipologia	plat	PO	TO	1640 - 1670	Blava catalana A. Estrella i sanefa de ditada.	ZF35	
001/21 - 359		1	VO	18503		sense tipologia	plat	PO	TO	1615 - 1830	Blava catalana A. Figueta.	ZF35	
001/21 - 359		2	VO	18503		sense tipologia	plat	PO	TO	1615 - 1830	Blava catalana A. orla palma doble enfrontades.	ZF35	
001/21 - 359		1	VO	18503		sense tipologia	plat	PO	TO	1615 - 1830	Blava catalana A. Volutes i palmetes.	ZF35	
001/21 - 359		1	VO	18390		sense tipologia	plat	PO	MO	1500 - 1799		ZF35	
001/21 - 359		1	SF	18432		sense tipologia		PO	MO	1789 - 1858	vegetal	ZF35	
001/21 - 359		1	SF	18432		sense tipologia		PO	MO	1789 - 1858	margarita?	ZF35	
001/21 - 359		4	SF	18432		sense tipologia		PO	MO	1789 - 1858		ZF35	
001/21 - 359		1	VO	18432		sense tipologia		PO	MO	1789 - 1858	Berain	ZF35	
001/21 - 359		2	SF	18100		sense tipologia		PO	TO	1599 - 1799		ZF35	
001/21 - 359		1	NA	18132	calligrafico a tappezzeria	sense tipologia		PO	TO	1650 - 1725		ZF35	
001/21 - 359		1	SF	18132	scenografia barroca	sense tipologia	tassa	PO	TO	1660 - 1730		ZF35	
001/21 - 359		1	SF	18132	calligrafico a	sense tipologia	plat	PO	TO	1650 - 1725		ZF35	

					tapezzeria								
001/21 - 359		1	VO	18700		sense tipologia	graella	PO	TO		de fogó	ZF35	
001/21 - 359		1	PE	18450		sense tipologia	plat	PO	TO	1500 - 1799		ZF35	
001/21 - 359		2	VO	18551	marró	comuna S.XIV-XIX indeterminable	gibrell	PO	TO	1500 - 1899		ZF35	
001/21 - 359		1	FO	18551	marró	gibrell tipus 3	gibrell	PO	TO	1500 - 1799		ZF35	
001/21 - 359		3	VO	18551	marró	plat tipus 2	plat	PO	TO	1500 - 1620		ZF35	
001/21 - 359		3	VO	18551	marró	greixera	greixera	PO	TO	1500 - 1799		ZF35	
001/21 - 359		2	VO	18551	marró	greixonera tipus 1	greixonera	PO	TO	1500 - 1699		ZF35	
001/21 - 359		4	VO	18551	marró	cobertora tipus 2	cobertora	PO	TO	1500 - 1699		ZF35	
001/21 - 359		4	VO	18551	melat	olla tipus 2	olla	PO	TO	1500 - 1499		ZF35	
001/21 - 359		1	VO	18551	melat	morter tipus 2	morter	PO	TO	1500 - 1499		ZF35	
001/21 - 359		1	BE	18551	marró	càntir	càntir	PO	TO	1500 - 1599		ZF35	
001/21 - 359		6	FO	18551	marró	comuna S.XIV-XIX indeterminable		PO	TO	1500 - 1899		ZF35	
001/21 - 359		1	PE	18551	marró	comuna S.XIV-XIX indeterminable		PO	TO	1500 - 1899		ZF35	
001/21 - 359		1	NA	18551	marró	comuna S.XIV-XIX indeterminable		PO	TO	1500 - 1899		ZF35	
001/21 - 359		2	SF	18551	marró	comuna S.XIV-XIX indeterminable		PO	TO	1500 - 1899		ZF35	
001/21 - 359		5	SF	18551	marró	comuna S.XIV-XIX indeterminable		PO	TO	1500 - 1899		ZF35	
001/21 - 359		1	NA	18551	melat	comuna S.XIV-XIX indeterminable		PO	TO	1500 - 1899		ZF35	

001/21 - 359		1	VO	18551	verd	cobertora tipus 2	cobertora	PO	TO	1500 - 1699		ZF35	
001/21 - 359		1	VO	18551	verd	gibrell tipus 2	gibrell	PO	TO	1500 - 1499		ZF35	
001/21 - 359		6	VO	18551	verd	plat tipus 2	plat	PO	TO	1500 - 1620		ZF35	
001/21 - 359		1	VO	18551	verd	plat tipus 1	plat	PO	TO	1500 - 1499		ZF35	
001/21 - 359		1	VO	18800		sense tipologia	canal	PO	TO			ZF35	
001/21 - 359		1	VO	18800		sense tipologia	tub	PO	TO			ZF35	
001/21 - 359		2	FO	18551	verd	comuna S.XIV-XIX indeterminable		PO	TO	1500 - 1899		ZF35	
001/21 - 359		2	SF	18551	verd	comuna S.XIV-XIX indeterminable		PO	TO	1500 - 1899		ZF35	
001/21 - 359		1	NA	18551	verd	comuna S.XIV-XIX indeterminable		PO	TO	1500 - 1899		ZF35	
001/21 - 359		1	NA	18551	melat	poal	poal	PO	TO	1500 - 1599		ZF35	
001/21 - 359		1	NA	18550		bací tipus 2	bací	PO	TO	1500 - 1799		ZF35	
001/21 - 359		2	NA	18550		bací tipus 2	bací	PO	TO	1500 - 1799		ZF35	
001/21 - 359		1	SF	18550		comuna S.XIV-XIX indeterminable		PR	TO	1500 - 1899		ZF35	
001/21 - 359		1	BE	18463		sense tipologia	càntir	PR	TO			ZF35	
001/21 - 359		1	BR	18463		sense tipologia	càntir	PR	TO			ZF35	
001/21 - 360	1	1	VO	18503		sense tipologia	bol	PO	TO	1615 - 1830	Blava catalana A. Figueta	ZF35	Si
001/21 - 360		1	VO	18503		sense tipologia	plat	PO	TO	1620 - 1670	Blava catalana A. Ditada.	ZF35	
001/21 - 360		1	PS	18503		sense tipologia	plat	PO	TO	1620 - 1670	Blava catalana A. Ditada.	ZF35	
001/21 - 360		1	SF	18503		sense tipologia	plat	PO	TO	1620 - 1670	Blava catalana A. Ditada.	ZF35	

001/21 - 360		1	VO	18503		sense tipologia	escudella	PO	TO	1615 - 1830	Blava catalana A. Cercle concèntriques interiors.	ZF35	
001/21 - 360		1	VO	18503		sense tipologia	plat	PO	TO	1615 - 1830	Blava catalana A. Corbata.	ZF35	
001/21 - 360		1	FO	18503		sense tipologia	plat	PO	TO	1615 - 1830	Blava catalana A. Corbata.	ZF35	
001/21 - 360		1	SF	18503		sense tipologia	plat	PO	TO	1615 - 1830	Blava catalana A.	ZF35	
001/21 - 360		1	VO	18503		sense tipologia	plat	PO	TO	1615 - 1830	Blava catalana B. Poblet. Orla F.	ZF35	
001/21 - 360		2	VO	18551	marró	greixera	greixera	PO	TO	1500 - 1799		ZF35	
001/21 - 360		1	VO	18551	marró	morter tipus 2	morter	PO	TO	1500 - 1499		ZF35	
001/21 - 360		2	VO	18551	marró	olla tipus 2	olla	PO	TO	1500 - 1499		ZF35	
001/21 - 360		7	VO	18551	marró	olla tipus 4	olla	PO	TO	1500 - 1620		ZF35	
001/21 - 360		1	VO	18551	marró	cobertora tipus 3	cobertora	PO	TO	1500 - 1499		ZF35	
001/21 - 360		1	VO	18551	marró	plat tipus 1	plat	PO	TO	1500 - 1499		ZF35	
001/21 - 360		1	VO	18551	marró	cobertora tipus 2	cobertora	PO	TO	1500 - 1699		ZF35	
001/21 - 360		3	FO	18551	marró	bací tipus 2	bací	PO	TO	1500 - 1799		ZF35	
001/21 - 360		6	VO	18551	marró	plat tipus 2	plat	PO	TO	1500 - 1620	Plat de foc.	ZF35	
001/21 - 360		1	FO	18551	marró	comuna S.XIV- XIX indeterminable		PO	TO	1500 - 1899		ZF35	
001/21 - 360		1	NA	18551	marró	comuna S.XIV- XIX indeterminable		PO	TO	1500 - 1899		ZF35	
001/21 - 360		8	VO	18551	marró	comuna S.XIV- XIX indeterminable		PO	TO	1500 - 1899		ZF35	
001/21 - 360		2	VO	18551	verd	olla tipus 3	olla	PO	TO	1500 - 1450		ZF35	
001/21 - 360		1	VO	18551	verd	olla tipus 2	olla	PO	TO	1500 - 1499		ZF35	

001/21 - 360		1	VO	18551	verd	plat tipus 2	plat	PO	TO	1500 - 1620		ZF35	
001/21 - 360		1	VO	18551	verd	plat tipus 1	plat	PO	TO	1500 - 1499		ZF35	
001/21 - 360		3	NA	18551	verd	comuna S.XIV- XIX indeterminable		PO	TO	1500 - 1899		ZF35	
001/21 - 360		1	SF	18551	verd	comuna S.XIV- XIX indeterminable		PO	TO	1500 - 1899		ZF35	
001/21 - 360		1	SF	18551	verd	comuna S.XIV- XIX indeterminable		PO	TO	1500 - 1899		ZF35	
001/21 - 360		1	SF	18551	verd	comuna S.XIV- XIX indeterminable		PO	TO	1500 - 1899		ZF35	
001/21 - 360		1	SF	18550		comuna S.XIV- XIX indeterminable		PO	TO	1500 - 1899		ZF35	
001/21 - 360		1	SF	18550		comuna S.XIV- XIX indeterminable		PO	TO	1500 - 1899		ZF35	
001/21 - 360		1	NA	18550		comuna S.XIV- XIX indeterminable		PO	TO	1500 - 1899		ZF35	
001/21 - 360		1	PE	18463		sense tipologia		PR	TO			ZF35	
001/21 - 360		1	NA	18550		comuna S.XIV- XIX indeterminable		PR	TO	1500 - 1899		ZF35	
001/21 - 360		1	PE	18550		comuna S.XIV- XIX indeterminable		PR	TO	1500 - 1899		ZF35	
001/21 - 360		3	FO	18550		comuna S.XIV- XIX indeterminable		PR	TO	1500 - 1899		ZF35	
001/21 - 360		3	SF	18550		comuna S.XIV-		PR	TO	1500 - 1899		ZF35	

						XIX indeterminable							
001/21 - 375	1	1	VO	18503		sense tipologia	plat	PO	TO	1615 - 1830	Blava catalana B. Feixes i cintes.	ZF35	Si
001/21 - 375		2	SF	18551	verd	comuna S.XIV- XIX indeterminable		PO	TO	1500 - 1899		ZF35	
001/21 - 375		2	SF	18551	marró	comuna S.XIV- XIX indeterminable		PO	TO	1500 - 1899		ZF35	
001/21 - 375		8	SF	18550		comuna S.XIV- XIX indeterminable		PO	TO	1500 - 1899		ZF35	
001/21 - 375		1	PE	18550		comuna S.XIV- XIX indeterminable		PO	TO	1500 - 1899		ZF35	
001/21 - 377		1	FO	18503		sense tipologia	plat	PO	TO	1615 - 1830	Blava catalana A.	ZF35	
001/21 - 377		1	SF	18550		comuna S.XIV- XIX indeterminable		PO	TO	1500 - 1899		ZF35	
001/21 - 378		4	PS	20112		sense tipologia	clau		MJ		Claus de gran mida. 15 cm de llarg i 1 cm de gruix tija.	ZF35	
001/21 - 379		2	VO	17560	verd	escudella	escudella	PO	TO	1399 - 1499		ZF35	
001/21 - 379		2	VO	17502		Born 1 (escudella)	escudella	PO	TO	1399 - 1420		ZF35	
001/21 - 379		1	VO	17562		sense tipologia		MI	MA	1399 - 1499		ZF35	
001/21 - 379		1	VO	17561		comuna S.XIV- XIX indeterminable	gibrell	PR	TO	1399 - 1499		ZF35	
001/21 - 379		2	SF	17561		comuna S.XIV- XIX indeterminable	alfàbia	PO	TO	1399 - 1499		ZF35	
001/21 - 382	2	1	VO	17562		sense tipologia	plata	PO	TO	1399 - 1499		ZF35	

001/21 - 382	1	1	VO	17562		sense tipologia		PO	TO	1399 - 1499		ZF35	Si
001/21 - 382		1	VO	17560	verd	gibrell Born 1	gibrell	PO	TO	1399 - 1499		ZF35	
001/21 - 382		1	SF	17560	verd	comuna S.XIV- XIX indeterminable		PO	TO	1399 - 1499		ZF35	
001/21 - 382		7	SF	17560	verd	comuna S.XIV- XIX indeterminable		PO	TO	1399 - 1499		ZF35	
001/21 - 382		1	FO	17560	verd	comuna S.XIV- XIX indeterminable		PO	TO	1399 - 1499		ZF35	
001/21 - 382		2	SF	17560	melat	comuna S.XIV- XIX indeterminable		PO	TO	1399 - 1499		ZF35	
001/21 - 382		1	VO	17560	marró	escudella	escudella	PO	TO	1399 - 1499		ZF35	
001/21 - 382		2	VO	17560	verd	olla tipus 1	olla	PO	TO	1399 - 1499		ZF35	
001/21 - 382		1	SF	17150		pisa arcaica indeterminable	plat	PO	TO	1230 - 1299		ZF35	
001/21 - 382		3	VO	17560	melat	gibrell Born 1	gibrell	PO	TO	1399 - 1499		ZF35	
001/21 - 382		1	VO	17560	melat	poal	poal	PO	TO	1399 - 1499	Amb nansa	ZF35	
001/21 - 382		2	VO	17560	melat	comuna S.XIV- XIX indeterminable		PO	TO	1399 - 1499		ZF35	
001/21 - 382		1	VO	17560	melat	escudella		PO	TO	1399 - 1499		ZF35	
001/21 - 382		1	SF	17152		pisa decorada S.XIII-XIV indeterminable	plat	PO	TO	1200 - 1499		ZF35	
001/21 - 382		1	VO	17502		pisa blanca S.XIII- XV indeterminable		PO	TO	1399 - 1499		ZF35	
001/21 - 382		3	SF	17502		pisa blanca S.XIII- XV indeterminable	escudella	PO	TO	1399 - 1499		ZF35	

001/21 - 382		1	SF	17562		sense tipologia		PR	TO	1399 - 1499		ZF35	
001/21 - 382		2	SF	17562		sense tipologia		PO	TO	1399 - 1499		ZF35	
001/21 - 382		1	SF	17561		comuna S.XIV-XIX indeterminable		PO	TO	1399 - 1499		ZF35	
001/21 - 382		8	SF	17561		comuna S.XIV-XIX indeterminable		PO	TO	1399 - 1499		ZF35	
001/21 - 382		13	SF	17201		alfàbia indeterminable	alfàbia	PO	TO			ZF35	
001/21 - 382		2	NA	17201		alfàbia indeterminable	alfàbia	PO	TO			ZF35	
001/21 - 382		1	VO	17201		BCN 2	alfàbia	PO	TO	1200 - 1450		ZF35	
001/21 - 383		1	SF	60100		sense tipologia			PF			ZF35	
001/21 - 383		1	SF	20112		sense tipologia			MJ			ZF35	
001/21 - 383		5	SF	17561		comuna S.XIV-XIX indeterminable		PO	TO	1399 - 1499		ZF35	
001/21 - 420	1	1	VO	15233		Fulford 27	plat	PO	TO	450 - 520		ZF35	Si
001/21 - 420		1	SF	15450		sense tipologia	olla	PO	TO	1 - 399	dues línies conèntriques	ZF35	
001/21 - 420		3	SF	15450		sense tipologia		PO	TO	1 - 399		ZF35	
001/21 - 420		6	SF	16300		sense tipologia		PO	TO	499 - 799		ZF35	
001/21 - 420		1	SF	15360		Comuna africana indeterminable		PO	TO	100 - 700		ZF35	
001/21 - 420		3	SF	15300		africana indeterminable	àmfora	PO	TO	200 aC - 750		ZF35	
001/21 - 420		1	SF	15305		bètica indeterminable	àmfora	PO	TO	250 aC - 599		ZF35	
001/21 - 420		1	SF	15307		Tarraconense indeterminable	àmfora	PO	TO	100 aC - 650		ZF35	
001/21 - 425		2	VO	17560	melat	escudella	escudella	PO	TO	1399 - 1499		ZF35	

001/21 - 429		1	SF	17150	verd/estany	pisa arcaica indeterminable		PR	TO	1230 - 1299		ZF35	
001/21 - 429		3	SF	17302		comuna S.XI-XIII indeterminable		PO	TO	1000 - 1299		ZF35	
001/21 - 429		1	SF	17303		sense tipologia		PO	TO	1000 - 1299		ZF35	
001/21 - 429		1	VO	15307		Pascual 1	àmfora	PO	TO	30 aC - 20		ZF35	
001/21 - 429		1	VO	15307		Pascual 1	àmfora	PO	TO	30 aC - 20		ZF35	
001/21 - 437		1	SF	60100		sense tipologia			PF			ZF35	
001/21 - 437		1	VO	17201		BCN 1	alfàbia	PO	TO	1200 - 1315		ZF35	
001/21 - 437		1	SF	17301	verd	comuna S.XI-XIII indeterminable		PO	TO	1000 - 1299		ZF35	
001/21 - 437		1	FO	17301	verd	comuna S.XI-XIII indeterminable		PO	TO	1000 - 1299		ZF35	
001/21 - 437		1	VO	17150	verd/estany	pisa arcaica indeterminable	gibrell	PO	TO	1230 - 1299		ZF35	
001/21 - 437		2	FO	17303		sense tipologia		PO	TO	1000 - 1299		ZF35	
001/21 - 437		5	SF	17302		comuna S.XI-XIII indeterminable		PO	TO	1000 - 1299		ZF35	
001/21 - 437		1	SF	15300		africana indeterminable	àmfora	PO	TO	200 aC - 750		ZF35	
001/21 - 437		1	SF	15307		Tarraconense indeterminable	àmfora	PO	TO	100 aC - 650		ZF35	
001/21 - 438	4	2	VO	15233		Hayes 59	plat	PO	TO	320 - 420		ZF35	Si
001/21 - 438	3	1	VO	16301		Grup IV indeterminable	cassola alta	PR	TL	550 - 625	Arrencament nansa horitzontal.	ZF35	Si
001/21 - 438	2	1	VO	16301		Grup IV indeterminable	cassola alta	PR	TL	550 - 625		ZF35	Si
001/21 - 438	1	1	VO	16301		PR-4-11	cassola	PR	TL	600 - 713	tipus 8. Macies. p.81. Lam 18.	ZF35	Si
001/21 - 438		1	VO	15361		Ostia 1 (262)	plat/tapadora	PO	TO	190 - 400		ZF35	
001/21 - 438		1	SF	15308		sense tipologia	àmfora	PO	TO	250 aC - 770		ZF35	

001/21 - 438		21	SF	60100		sense tipologia			PF			ZF35	
001/21 - 438		2	SF	40047		sense tipologia			LE			ZF35	
001/21 - 438		1	SF	40047		sense tipologia	placa		LE			ZF35	
001/21 - 438		1	SF	40019		sense tipologia			LE			ZF35	
001/21 - 438		2	SF	17150	verd/estany	pisa arcaica indeterminable		PO	TO	1230 - 1299	Intrussió.	ZF35	
001/21 - 438		1	VO	15230		Hayes 14 B	bol	PO	TO	200 - 250		ZF35	
001/21 - 438		1	VO	15233		ARS D indeterminable		PO	TO	280 - 800		ZF35	
001/21 - 438		2	SF	15233		ARS D indeterminable		PO	TO	280 - 800		ZF35	
001/21 - 438		1	SF	15203		Lucente indeterminable		PO	TO	130 - 500		ZF35	
001/21 - 438		1	VO	15361		cuina africana indeterminable		PO	TO	10 - 700	Culinaire tipus 13. Bonifay. p 226	ZF35	
001/21 - 438		1	VO	15361		Hayes 199	cassola	PO	TO	70 - 300		ZF35	
001/21 - 438		1	VO	15361		Ostia 3 (267)	cassola	PO	TO	150 - 400		ZF35	
001/21 - 438		15	SF	15361		cuina africana indeterminable		PO	TO	10 - 700		ZF35	
001/21 - 438		1	VO	15361		Lamboglia 10 a	cassola	PO	TO	100 - 400		ZF35	
001/21 - 438		1	VO	16301		Grup IV indeterminable	cassola	PR	TL	550 - 625		ZF35	
001/21 - 438		1	FO	15450		sense tipologia		PO	TO	1 - 399		ZF35	
001/21 - 438		7	SF	15450		sense tipologia		PO	TO	1 - 399		ZF35	
001/21 - 438		9	SF	15450		sense tipologia		PR	TO	1 - 399		ZF35	
001/21 - 438		1	VO	15431		sense tipologia	morter	PO	TO	1 - 399	molt trencat	ZF35	
001/21 - 438		1	VO	15431		sense tipologia	gerra/botella	PO	TO	1 - 399		ZF35	
001/21 - 438		1	NA	15431		sense tipologia		PO	TO	1 - 399		ZF35	
001/21 - 438		40	SF	15431		sense tipologia		PO	TO	1 - 399		ZF35	

001/21 - 438		3	SF	15305		bètica indeterminable	àmfora	PO	TO	250 aC - 599		ZF35	
001/21 - 438		2	SF	15303		LRA 1	àmfora	PO	TO	375 - 700		ZF35	
001/21 - 438		4	SF	15307		Tarraconense indeterminable	àmfora	PO	TO	100 aC - 650		ZF35	
001/21 - 438		2	PI	15300		africana indeterminable	àmfora	PO	TO	200 aC - 750		ZF35	
001/21 - 438		39	SF	15300		africana indeterminable	àmfora	PO	TO	200 aC - 750		ZF35	
001/21 - 440		1	VO	15361		Ostia 4 (59)	plat/tapadora	PO	TO	320 - 400		ZF35	
001/21 - 440		4	SF	15308		sense tipologia	àmfora	PO	TO	250 aC - 770		ZF35	
001/21 - 440	1	1	SF	15307		Tarraconense indeterminable	àmfora	PO	TO	100 aC - 650	segell A en un cercle.	ZF35	
001/21 - 440		5	SF	60100		sense tipologia			PF			ZF35	
001/21 - 440		1	SF	60107		sense tipologia			PF			ZF35	
001/21 - 440		1	SF	40203		sense tipologia	placa		LE			ZF35	
001/21 - 440		1	VO	17150	verd/estany	Q12-Làm. 1-figs. 11	gibrell	PO	TO	1230 - 1299		ZF35	
001/21 - 440		1	SF	17150	verd/estany	pisa arcaica indeterminable		PO	TO	1230 - 1299		ZF35	
001/21 - 440		1	VO	15450		sense tipologia	tapadora	PR	TO	1 - 399		ZF35	
001/21 - 440		5	SF	15450		sense tipologia		PR	TO	1 - 399		ZF35	
001/21 - 440		1	FO	15233		ARS D indeterminable		PO	TO	280 - 800		ZF35	
001/21 - 440		1	PE	15361		cuina africana indeterminable		PO	TO	10 - 700		ZF35	
001/21 - 440		1	SF	15361		cuina africana indeterminable		PO	TO	10 - 700		ZF35	
001/21 - 440		1	SF	16205		oriental indeterminable		PO	TO	400 - 750		ZF35	
001/21 - 440		1	VO	15431		sense tipologia	gerra/botella	PO	TO	1 - 399		ZF35	

001/21 - 440		1	NA	15431		sense tipologia		PO	TO	1 - 399		ZF35	
001/21 - 440		1	FO	15431		sense tipologia		PO	TO	1 - 399		ZF35	
001/21 - 440		4	SF	15431		sense tipologia		PO	TO	1 - 399		ZF35	
001/21 - 440		2	SF	15303		LRA 4	àmfora	PO	TO	400 - 700		ZF35	
001/21 - 440		3	SF	15303		LRA 1	àmfora	PO	TO	375 - 700		ZF35	
001/21 - 440		1	VO	15307		Pascual 1	àmfora	PO	TO	30 aC - 20		ZF35	
001/21 - 440		4	SF	15307		Tarraconense indeterminable	àmfora	PO	TO	100 aC - 650		ZF35	
001/21 - 440		1	NA	15300		africana indeterminable	àmfora	PO	TO	200 aC - 750		ZF35	
001/21 - 440		24	SF	15300		africana indeterminable	àmfora	PO	TO	200 aC - 750		ZF35	
001/21 - 507		1	VO	17523 medieval		pisa daurada valenciana medieval indeterminable	escudella	PO	TO	1310 - 1550	semicercles apuntats en blau. Reflex perdut. Restes al llavi.	ZF35	
001/21 - 516		1	NA	15308		sense tipologia		PO	TO	250 aC - 770		ZF35	
001/21 - 516		1	PS	60108		sense tipologia			PF			ZF35	
001/21 - 516		1	SF	15600		sense tipologia	ímbrex	PO	MO			ZF35	
001/21 - 516		1	SF	15600		sense tipologia	tègula	PO	MO			ZF35	
001/21 - 516		1	SF	15233		ARS D indeterminable		PO	MO	280 - 800		ZF35	
001/21 - 516		1	SF	15150		SIG-IT indeterminable		PO	MO	40 aC - 100		ZF35	
001/21 - 516		1	VO	15361		cuina africana indeterminable		PO	TO	10 - 700		ZF35	
001/21 - 516		3	SF	15431		sense tipologia		PO	TO	1 - 399		ZF35	
001/21 - 516		2	SF	15302		gàl·lica indeterminable	àmfora	PO	TO	25 aC - 400		ZF35	
001/21 - 516		1	NA	15305		bètica indeterminable	àmfora	PO	TO	250 aC - 599		ZF35	

001/21 - 516		2	SF	15307		Tarraconense indeterminable	àmfora	PO	TO	100 aC - 650		ZF35	
001/21 - 516		7	SF	15300		africana indeterminable	àmfora	PO	TO	200 aC - 750		ZF35	
001/21 - 520	4	1	PE	17153	asterisc o estrella	pisa decorada S.XIII-XIV indeterminable	plat	PO	TO	1200 - 1499		ZF35	Si
001/21 - 520	3	1	VO	17152	orla 25	Born 1 (plat)	plat	PO	TO	1200 - 1420	Orla dubtosa.	ZF35	Si
001/21 - 520	2	1	VO	17152	orla 6	Born 1 (plat)	plat	PO	TO	1200 - 1420		ZF35	Si
001/21 - 520	1	1	VO	17005	ceràmica esgrafiada islàmica	sense tipologia	gerra	PR	TO	1000 - 1499		ZF35	Si
001/21 - 520		1	VO	15307		Dressel 2-4 (costa catalana)	àmfora	PO	TO	15 aC - 300		ZF35	
001/21 - 520		1	PS	60108	ostrea	sense tipologia			PF			ZF35	
001/21 - 520		1	PS	60108		sense tipologia			PF			ZF35	
001/21 - 520		1	SF	17502		pisa blanca S.XIII-XV indeterminable	plat	PO	TO	1399 - 1499		ZF35	
001/21 - 520		1	VO	17152	orla 25	Born 1 (plat)	plat	PO	TO	1200 - 1420	Orla dubtosa.	ZF35	
001/21 - 520		2	VO	17152	orla 8	Born 1 (plat)	plat	PO	TO	1200 - 1420		ZF35	
001/21 - 520		1	NA	17560		setrill tipus 1	setrill	PO	TO	1399 - 1399		ZF35	
001/21 - 520		2	SF	17560		comuna S.XIV-XIX indeterminable		PO	TO	1399 - 1499		ZF35	
001/21 - 520		2	VO	17560	verd	gibrell Born 1	gibrell	PO	TO	1399 - 1499		ZF35	
001/21 - 520		1	FO	17560	verd	gibrell tipus 1	gibrell	PO	TO	1400 - 1499		ZF35	
001/21 - 520		1	VO	17560	verd	servidora tipus 2	servidora	PO	TO	1400 - 1499		ZF35	
001/21 - 520		1	PE	17560		comuna S.XIV-XIX indeterminable		PO	TO	1399 - 1499		ZF35	
001/21 - 520		1	SF	17561		comuna S.XIV-		PO	TO	1399 - 1499		ZF35	

					XIX indeterminable								
001/21 - 520		1	FO	17561	comuna S.XIV- XIX indeterminable		PO	TO	1399 - 1499			ZF35	
001/21 - 520		2	SF	17562	sense tipologia		PR	TO	1399 - 1499			ZF35	
001/21 - 521		2	SF	15308	sense tipologia		PO	TO	250 aC - 770			ZF35	
001/21 - 521		1	SF	17152	orla indeterminada	pisa decorada S.XIII-XIV indeterminable	plat	PR	TO	1200 - 1499			ZF35
001/21 - 521		1	FO	17303	sense tipologia		PR	TO	1000 - 1299			ZF35	
001/21 - 521		1	NA	17303	sense tipologia		MI	TO	1000 - 1299			ZF35	
001/21 - 521		3	SF	17303	sense tipologia		PR	TO	1000 - 1299			ZF35	
001/21 - 521		1	VO	15361	Lamboglia 10 b	cassola	PO	TO	100 - 400			ZF35	
001/21 - 521		2	SF	15361	cuina africana indeterminable		PO	TO	10 - 700			ZF35	
001/21 - 521		1	SF	15233	ARS D indeterminable		PO	MO	280 - 800			ZF35	
001/21 - 521		1	SF	15200	SIG-SG indeterminable		PO	MO	5 aC - 170			ZF35	
001/21 - 521		1	SF	15303	LRA 1	àmfora	PO	TO	375 - 700			ZF35	
001/21 - 521		1	SF	15305	bètica indeterminable	àmfora	PO	TO	250 aC - 599			ZF35	
001/21 - 521		3	SF	15300	africana indeterminable	àmfora	PO	TO	200 aC - 750			ZF35	
001/21 - 710		1	VO	18503	sense tipologia	escudella d'orelleta	PO	TO	1615 - 1830	Blava catalana A. Línies concèntriques interiors.		ZF35	
001/21 - 710		1	PS	18503	sense tipologia	escudella d'orelleta	PO	TO	1615 - 1830	Blava catalana A. Línies concèntriques interiors.		ZF35	

001/21 - 710		1	VO	18503		sense tipologia	plat	PO	TO	1675 - 1725	Blava catalana B. Poblet. Orla F	ZF35	
001/21 - 710		2	VO	18450		sense tipologia	plat	PO	TO	1500 - 1799		ZF35	
001/21 - 710		1	SF	19607		sense tipologia	rajola	PO	RM	1480 - 1600		ZF35	
001/21 - 710		1	SF	18551	verd	comuna S.XIV- XIX indeterminable	aiguamans	PO	TO	1500 - 1899		ZF35	
001/21 - 710		1	NA	18551	verd	olla tipus 2	olla	PO	TO	1500 - 1499		ZF35	
001/21 - 710		1	PE	18551	verd	comuna S.XIV- XIX indeterminable		PO	TO	1500 - 1899		ZF35	
001/21 - 710		1	FO	18551	marró	bací tipus 2	bací	PO	TO	1500 - 1799		ZF35	
001/21 - 710		1	VO	18551	marró	olla tipus 4	olla	PO	TO	1500 - 1620		ZF35	
001/21 - 710		1	SF	18551	marró	comuna S.XIV- XIX indeterminable	gibrell	PO	TO	1500 - 1899		ZF35	
001/21 - 710		1	VO	18551	marró	olla tipus 2	olla	PO	TO	1500 - 1499		ZF35	
001/21 - 710		2	SF	18550		comuna S.XIV- XIX indeterminable		PO	TO	1500 - 1899		ZF35	
001/21 - 710		1	VO	18800		sense tipologia	tub	PO	TO			ZF35	
001/21 - 902	14	1	PS	18551	marró	plat tipus 1	plat	PO	TO	1500 - 1499		ZF35	Sí
001/21 - 902	13	1	VO	18551	marró	plat tipus 2	plat	PO	TO	1500 - 1620	Tipus salsera.	ZF35	Sí
001/21 - 902	12	1	VO	18551	marró	plat tipus 2	plat	PO	TO	1500 - 1620		ZF35	Sí
001/21 - 902	11	1	VO	18551	marró	plat tipus 2	plat	PO	TO	1500 - 1620		ZF35	Sí
001/21 - 902	10	1	VO	18551	marró	plat tipus 2	plat	PO	TO	1500 - 1620		ZF35	Sí
001/21 - 902	9	1	VO	18551	marró	plat tipus 2	plat	PO	TO	1500 - 1620	Dues perforacions a l'ala.	ZF35	Sí
001/21 - 902	8	1	VO	19606		sense tipologia	rajola	PO	RM	1300 - 1500	Motiu conill.	ZF35	Sí
001/21 - 902	7	2	PS	18503		sense tipologia	plat	PO	TO	1615 - 1830	Blava catalana A. Orla ditada. Motiu	ZF35	Sí

											ocell.		
001/21 - 902	6	2	PS	18503		sense tipologia	plat	PO	TO	1615 - 1830	Blava catalana A. Orla ditada. Motiu central lletra?.	ZF35	Si
001/21 - 902	5	3	PS	18503		sense tipologia	plat	PO	TO	1615 - 1830	Blava catalana A. Orla figueta. Motiu central figueta.	ZF35	Si
001/21 - 902	4	1	PS	18503		sense tipologia	plat	PO	TO	1615 - 1830	Blava catalana A. Orla arcs invertits. Motiu central figueta.	ZF35	Si
001/21 - 902	3	1	PE	18503		sense tipologia	plat	PO	TO	1675 - 1725	Blava catalana B. Poblet. Cases.	ZF35	Si
001/21 - 902	2	5	PS	18503		sense tipologia	plat	PO	TO	1675 - 1725	Blava catalana B. Poblet. Orla F. Monserrat.	ZF35	Si
001/21 - 902	1	1	PE	18503		sense tipologia	plat	PO	TO	1675 - 1725	Blava catalana B. Poblet. Ocell	ZF35	Si
001/21 - 902		6	SF	60100		sense tipologia			PF			ZF35	
001/21 - 902		4	SF	30500		sense tipologia			VR	1500 - 1799	color verd clar	ZF35	
001/21 - 902		4	CO	30500		sense tipologia	ungüentari		VR	1500 - 1799	color verd clar	ZF35	
001/21 - 902		2	FO	30500		sense tipologia	ungüentari		VR	1500 - 1799	color verd clar	ZF35	
001/21 - 902		1	FO	30500		sense tipologia			VR	1500 - 1799	color verd clar	ZF35	
001/21 - 902		1	BE	30500		sense tipologia	setrill		VR	1500 - 1799	color verd clar	ZF35	
001/21 - 902		2	VO	30500		sense tipologia	ampolla		VR	1500 - 1799	color verd fosc.	ZF35	
001/21 - 902		8	SF	30500		sense tipologia	ampolla		VR	1500 - 1799	color verd fosc.	ZF35	
001/21 - 902	15	1	PS	20112		sense tipologia	ganivet		MJ		navaja pelgable.	ZF35	
001/21 - 902		1	VO	18503		sense tipologia	plat	PO	TO	1615 - 1830	Blava catalana A. Palma doble i Arcs invertits.	ZF35	
001/21 - 902		48	VO	18551	marró	plat tipus 2	plat	PO	TO	1500 - 1620		ZF35	
001/21 - 902		1	VO	18551	marró	plat tipus 2	plat	PO	TO	1500 - 1620	Dues perforacions	ZF35	

											a l'ala.		
001/21 - 902		1	PE	18551	marró	comuna S.XIV-XIX indeterminable	plat	PO	TO	1500 - 1899		ZF35	
001/21 - 902		6	FO	18551	marró	comuna S.XIV-XIX indeterminable	plat	PO	TO	1500 - 1899		ZF35	
001/21 - 902		3	PE	18551	marró, verd	comuna S.XIV-XIX indeterminable	escalfeta	PO	TO	1500 - 1899	Conserva dues nanses. De grans dimensions.	ZF35	
001/21 - 902		1	PE	18551	marró	comuna S.XIV-XIX indeterminable	escalfeta	PO	TO	1500 - 1899		ZF35	
001/21 - 902		5	VO	18551	marró	gibrell tipus 2	gibrell	PO	TO	1500 - 1499		ZF35	
001/21 - 902		2	PS	18551	marró	cobertora tipus 2	cobertora	PO	TO	1500 - 1699		ZF35	
001/21 - 902		1	VO	18551	marró	escudella	escudella	PO	TO	1500 - 1499		ZF35	
001/21 - 902		1	BE	18551	marró	càntir	càntir	PO	TO	1500 - 1599		ZF35	
001/21 - 902		2	PE	18551	marró	càntir	càntir	PO	TO	1500 - 1599		ZF35	
001/21 - 902		2	FO	18551	marró	comuna S.XIV-XIX indeterminable		PO	TO	1500 - 1899		ZF35	
001/21 - 902		1	NA	18551	marró	comuna S.XIV-XIX indeterminable		PO	TO	1500 - 1899		ZF35	
001/21 - 902		1	NA	18551	marró	comuna S.XIV-XIX indeterminable	baci	PO	TO	1500 - 1899		ZF35	
001/21 - 902		3	SF	18551	marró	comuna S.XIV-XIX indeterminable		PO	TO	1500 - 1899		ZF35	
001/21 - 902		1	VO	18551	marró	greixera	greixera	PO	TO	1500 - 1799		ZF35	
001/21 - 902		1	VO	18551	marró	greixonera tipus 1	greixonera	PO	TO	1500 - 1699		ZF35	
001/21 - 902		8	VO	18551	marró	olla tipus 4	olla	PO	TO	1500 - 1620		ZF35	

001/21 - 902		5	VO	18551	marró	olla tipus 2	olla	PO	TO	1500 - 1499		ZF35	
001/21 - 902		1	VO	18551	marró	gerra tipus 1c	gerra	PO	TO	1500 - 1499		ZF35	
001/21 - 902		1	FO	18551	marró	morter tipus 2	morter	PO	TO	1500 - 1499		ZF35	
001/21 - 902		3	FO	18551	marró	bací tipus 1	bací	PO	TO	1500 - 1499		ZF35	
001/21 - 902		15	SF	18551	marró	comuna S.XIV- XIX indeterminable		PO	TO	1500 - 1899		ZF35	
001/21 - 902		1	VO	18551	verd	cànter tipus 2	cànter	PO	TO	1500 - 1499		ZF35	
001/21 - 902		9	VO	18551	verd	plat tipus 2		PO	TO	1500 - 1620		ZF35	
001/21 - 902		4	NA	18551	verd	càntir	càntir	PO	TO	1500 - 1599		ZF35	
001/21 - 902		1	VO	18551	verd	gibrell tipus 2	gibrell	PO	TO	1500 - 1499		ZF35	
001/21 - 902		6	VO	18551	verd	gibrell tipus 3	gibrell	PO	TO	1500 - 1799		ZF35	
001/21 - 902		2	FO	18551	verd	gibrell tipus 3	gibrell	PO	TO	1500 - 1799		ZF35	
001/21 - 902		1	PE	18551	verd	gibrell tipus 2	gibrell	PO	TO	1500 - 1499		ZF35	
001/21 - 902		1	VO	18551	verd	servidora tipus 1	servidora	PO	TO	1500 - 1499		ZF35	
001/21 - 902		1	PE	18551	verd	comuna S.XIV- XIX indeterminable	biberó	PO	TO	1500 - 1899		ZF35	
001/21 - 902		1	CR	18551	verd	comuna S.XIV- XIX indeterminable	biberó	PO	TO	1500 - 1899		ZF35	
001/21 - 902		1	NA	18551	verd	poal	poal	PO	TO	1500 - 1599		ZF35	
001/21 - 902		1	VO	18551	verd	poal	poal	PO	TO	1500 - 1599	Vidrat només el llavi	ZF35	
001/21 - 902		1	PE	18551	verd	càntir	càntir	PO	TO	1500 - 1599		ZF35	
001/21 - 902		3	BR	18551	verd	càntir	càntir	PO	TO	1500 - 1599		ZF35	
001/21 - 902		2	BE	18551	verd	càntir	càntir	PO	TO	1500 - 1599		ZF35	
001/21 - 902		1	NA	18551	verd	comuna S.XIV- XIX indeterminable	bací	PO	TO	1500 - 1899		ZF35	

001/21 - 902		1	FO	18551	verd	bací tipus 2	bací	PO	TO	1500 - 1799		ZF35	
001/21 - 902		1	FO	18551	verd, melat	morter tipus 1	morter	PO	TO	1500 - 1499		ZF35	
001/21 - 902		2	VO	18551	verd	greixera	greixera	PO	TO	1500 - 1799		ZF35	
001/21 - 902		2	VO	18551	verd	olla tipus 4	olla	PO	TO	1500 - 1620		ZF35	
001/21 - 902		1	PE	18551	verd	comuna S.XIV-XIX indeterminable		PO	TO	1500 - 1899		ZF35	
001/21 - 902		2	FO	18551	verd	comuna S.XIV-XIX indeterminable		PO	TO	1500 - 1899		ZF35	
001/21 - 902		18	SF	18551	verd	comuna S.XIV-XIX indeterminable		PO	TO	1500 - 1899		ZF35	
001/21 - 902		3	NA	18551	verd	comuna S.XIV-XIX indeterminable		PO	TO	1500 - 1899		ZF35	
001/21 - 902		2	VO	18551	verd	olla tipus 2	olla	PO	TO	1500 - 1499		ZF35	
001/21 - 902		1	VO	19607		sense tipologia	rajola	PO	RM	1480 - 1600	A la trepa. Motiu campana.	ZF35	
001/21 - 902		1	VO	19607		sense tipologia	rajola	PO	RM	1480 - 1600	A la trepa. Motiu campana.	ZF35	
001/21 - 902		1	VO	19606		sense tipologia	rajola	PO	RM	1300 - 1500	rajola d'aresta.	ZF35	
001/21 - 902		1	PE	18503		sense tipologia	plat	PO	TO	1615 - 1830	Blava catalana A. Orla corbata. Motiu central vegetal.	ZF35	
001/21 - 902		1	PE	18503		sense tipologia	plat	PO	TO	1615 - 1830	Blava catalana A. Orla corbata. Motiu central cireres.	ZF35	
001/21 - 902		4	VO	18503		sense tipologia	plat	PO	TO	1615 - 1830	Blava catalana A. Orla corbata.	ZF35	
001/21 - 902		6	VO	18503		sense tipologia	plat	PO	TO	1615 - 1830	Blava catalana A.	ZF35	

											Orla ditada.		
001/21 - 902		2	CR	18503		sense tipologia	plat	PO	TO	1615 - 1830	Blava catalana A. Orla ditada.	ZF35	
001/21 - 902		1	PE	18503		sense tipologia	plat	PO	TO	1615 - 1830	Blava catalana B. Motiu casa?.	ZF35	
001/21 - 902		1	FO	18503		sense tipologia	plat	PO	TO	1615 - 1830	Blava catalana A. Motiu central figueta.	ZF35	
001/21 - 902		1	FO	18503		sense tipologia	plat	PO	TO	1615 - 1830	Blava catalana A. Orla figueta. Motiu central figueta.	ZF35	
001/21 - 902		1	VO	18503		sense tipologia	plat	PO	TO	1615 - 1830	Blava catalana A. Orla arcs invertits.	ZF35	
001/21 - 902		3	VO	18503		sense tipologia	plat	PO	TO	1615 - 1830	Blava catalana A. Orla figueta.	ZF35	
001/21 - 902		3	VO	18503		sense tipologia	plat	PO	TO	1615 - 1830	Blava catalana A. Orla volutes.	ZF35	
001/21 - 902		1	VO	18503		sense tipologia	plat	PO	TO	1615 - 1830	Blava catalana A. Orla Roda carreta i plama doble.	ZF35	
001/21 - 902		2	VO	18503		sense tipologia	escudella d'orelleta	PO	TO	1615 - 1830	Blava catalana A. Cercles concèntriques internes.	ZF35	
001/21 - 902		1	PS	18503		sense tipologia	escudella d'orelleta	PO	TO	1615 - 1830	Blava catalana A. Cercles concèntriques internes.	ZF35	
001/21 - 902		3	NA	18503		sense tipologia	escudella d'orelleta	PO	TO	1615 - 1830	Blava catalana A.	ZF35	
001/21 - 902		1	SF	18503		sense tipologia	escudella	PO	TO	1615 - 1830	Blava catalana A. Cercles concèntriques .	ZF35	
001/21 - 902		1	FO	18503		sense tipologia	escudella	PO	TO	1615 - 1830	Blava catalana A.	ZF35	

											Motiu figueta al fons.		
001/21 - 902		10	VO	18503		sense tipologia	plat	PO	TO	1675 - 1725	Blava catalana B. Poblet. Orla F.	ZF35	
001/21 - 902		2	VO	18503		sense tipologia	plat	PO	TO	1675 - 1725	Blava catalana B. Poblet.	ZF35	
001/21 - 902		2	CR	18503		sense tipologia	plat	PO	TO	1675 - 1725	Blava catalana B. Poblet.	ZF35	
001/21 - 902		1	SF	18503		sense tipologia	plat	PO	TO	1675 - 1725	Blava catalana B. Poblet.	ZF35	
001/21 - 902		1	PS	18503		sense tipologia	plat	PO	TO	1675 - 1725	Blava catalana B. Poblet. Orla F. Vegetal.	ZF35	
001/21 - 902		1	PE	18503		sense tipologia	plat	PO	TO	1675 - 1725	Blava catalana B. Poblet. Vegetal.	ZF35	
001/21 - 902		2	PE	18503		sense tipologia	plat	PO	TO	1675 - 1725	Blava catalana B. Poblet. Torre?	ZF35	
001/21 - 902		2	VO	18503		sense tipologia	servidora	PO	TO	1675 - 1725	Blava catalana B. Poblet. Orla F.	ZF35	
001/21 - 902		1	VO	18503		sense tipologia	escudella	PO	TO	1675 - 1725	Blava catalana B. Poblet	ZF35	
001/21 - 902		3	PE	18503		sense tipologia	escudella	PO	TO	1675 - 1725	Blava catalana B. Poblet. Vegetal.	ZF35	
001/21 - 902		4	VO	18503		sense tipologia	plat	PO	TO	1615 - 1830	Blava catalana A	ZF35	
001/21 - 902		8	CR	18503		sense tipologia	plat	PO	TO	1615 - 1830	Blava catalana A.	ZF35	
001/21 - 902		9	SF	18503		sense tipologia	plat	PO	TO	1615 - 1830	Blava catalana A	ZF35	
001/21 - 902		1	FO	18503		sense tipologia	plat	PO	TO	1615 - 1830	Blava catalana A. orla central ditada. Motiu central estrella.	ZF35	
001/21 - 902		3	FO	18503		sense tipologia	plat	PO	TO	1615 - 1830	Blava catalana A. Motiu central vegetal	ZF35	

											indeterminat.		
001/21 - 902		2	FO	18503		sense tipologia	plat	PO	TO	1615 - 1830	Blava catalana A. Orla central cireres. Motiu central estrella.	ZF35	
001/21 - 902		2	FO	18503		sense tipologia	plat	PO	TO	1615 - 1830	Blava catalana A. Orla central figueta.	ZF35	
001/21 - 902		2	FO	18503		sense tipologia	plat	PO	TO	1615 - 1830	Blava catalana A. Motiu central cricuforme.	ZF35	
001/21 - 902		2	FO	18503		sense tipologia	plat	PO	TO	1615 - 1830	Blava catalana A. Motiu central figueta.	ZF35	
001/21 - 902		1	PS	18800		sense tipologia	rajola	PO	TO		Peça rectangular vidrada en verd. de 27,5 cm d'ample i 20 cm de llarg conservat.	ZF35	
001/21 - 902		1	NA	18550		comuna S.XIV- XIX indeterminable		PO	TO	1500 - 1899		ZF35	
001/21 - 902		6	PE	18550		comuna S.XIV- XIX indeterminable		PO	TO	1500 - 1899		ZF35	
001/21 - 902		4	VO	18132		sense tipologia		PO	TO	1490 - 1800	Molt desfeta.	ZF35	
001/21 - 902		1	VO	18500	PD-09 (pestanya)	sense tipologia	escudella	PO	TO	1609 - 1650		ZF35	
001/21 - 902		1	SF	18520		sense tipologia	plat	PO	TO		Coberta perduda.	ZF35	
001/21 - 902		1	VO	18550		plat tipus 1	plat	PO	TO	1500 - 1499	Coberta perduda.	ZF35	
001/21 - 902		1	PS	18550		escudella	escudella	PO	TO	1500 - 1499	Primera coccio. Sense coberta.	ZF35	
001/21 - 902		2	CR	18450		sense tipologia	plat	PO	TO	1500 - 1799		ZF35	
001/21 - 902		1	VO	18450		sense tipologia	plat	PO	TO	1500 - 1799		ZF35	

001/21 - 902		2	VO	18550		cossi bugader tipus 1	cossi	PO	TO	1500 - 1599		ZF35	
001/21 - 902		4	SF	18550		comuna S.XIV-XIX indeterminable		PO	TO	1500 - 1899		ZF35	
001/21 - 902		2	BA	18550		comuna S.XIV-XIX indeterminable	guardiola	PO	TO	1500 - 1899		ZF35	
001/21 - 902		2	PS	18550		comuna S.XIV-XIX indeterminable	trespeus	PO	MA	1500 - 1899		ZF35	
001/21 - 902		2	SF	18463		sense tipologia	càntir	PR	TO			ZF35	
001/21 - 902		1	BE	18463		sense tipologia	càntir	PR	TO			ZF35	
001/21 - 902		1	NA	18463		sense tipologia	càntir	PR	TO			ZF35	
001/21 - 902		1	NA	18550		comuna S.XIV-XIX indeterminable	olla	PR	TO	1500 - 1899		ZF35	
001/21 - 902		1	SF	18550		comuna S.XIV-XIX indeterminable		PR	TO	1500 - 1899		ZF35	
001/21 - 913		2	SF	17560	verd	comuna S.XIV-XIX indeterminable		PO	TO	1399 - 1499		ZF35	
001/21 - 913		6	SF	17561		comuna S.XIV-XIX indeterminable		PO	TO	1399 - 1499		ZF35	
001/21 - 1001		1	SF	60100		sense tipologia			PF			ZF35	
001/21 - 1001		1	SF	30500		sense tipologia			VR	1500 - 1799	color blanc	ZF35	
001/21 - 1001		1	SF	18503		sense tipologia	plat	PR	TO	1615 - 1830	Blava catalana A.	ZF35	
001/21 - 1001		6	SF	18551	marró	comuna S.XIV-XIX indeterminable		PR	TO	1500 - 1899		ZF35	
001/21 - 1001		1	VO	18551	marró	olla tipus 4	olla	PR	TO	1500 - 1620		ZF35	

001/21 - 1001		1	SF	18463		sense tipologia	càntir	PR	TO			ZF35	
001/21 - 1001		1	SF	18550		comuna S.XIV-XIX indeterminable		PO	TO	1500 - 1899		ZF35	
001/21 - 1002		1	SF	60100		sense tipologia			PF			ZF35	
001/21 - 1002		1	BE	30500		sense tipologia	setrill		VR	1500 - 1799	color verd	ZF35	
001/21 - 1002		1	SF	30500		sense tipologia			VR	1500 - 1799	color verd	ZF35	
001/21 - 1002		1	SF	18503		sense tipologia	plat	PO	TO	1615 - 1830	Blava catalana A.	ZF35	
001/21 - 1002		1	FO	18503		sense tipologia	plat	PO	TO	1615 - 1830	Blava catalana A.	ZF35	
001/21 - 1002		1	VO	18551	verd	comuna S.XIV-XIX indeterminable		PO	TO	1500 - 1899		ZF35	
001/21 - 1002		1	SF	18551	verd	comuna S.XIV-XIX indeterminable		PO	TO	1500 - 1899		ZF35	
001/21 - 1002		1	SF	18551	verd	comuna S.XIV-XIX indeterminable		PO	TO	1500 - 1899		ZF35	
001/21 - 1002		1	SF	18551	verd	comuna S.XIV-XIX indeterminable		PO	TO	1500 - 1899		ZF35	
001/21 - 1002		2	VO	18551	marró	olla tipus 4	olla	PO	TO	1500 - 1620		ZF35	
001/21 - 1002		1	VO	18551	marró	plat tipus 2	plat	PO	TO	1500 - 1620		ZF35	
001/21 - 1002		8	SF	18551	marró	comuna S.XIV-XIX indeterminable		PO	TO	1500 - 1899		ZF35	
001/21 - 1002		5	SF	18550		comuna S.XIV-XIX indeterminable		PO	TO	1500 - 1899		ZF35	
001/21 - 1008		1	PS	40300		sense tipologia	columna		LE		Basament de columna circular, aparegut a l'estructura UE	ZF35	

											1008.		
001/21 - 1011	1	1	VO	17150	orla motius geomètrics	Q3-Làm. 2-figs. 1-5	escudella d'ala	PO	TO	1230 - 1299	Orla semblant a una variació de l'orla 7, de verd i morat.	ZF35	Si
001/21 - 1011		17	SF	60100		sense tipologia			PF			ZF35	
001/21 - 1011		17	SF	17602		sense tipologia			MA		Estucs amb restes de pintura	ZF35	
001/21 - 1011		16	SF	17302		comuna S.XI-XIII indeterminable		PO	TO	1000 - 1299		ZF35	
001/21 - 1011		1	FO	17302		comuna S.XI-XIII indeterminable		MI	TO	1000 - 1299		ZF35	
001/21 - 1011		1	VO	17303		sense tipologia	olla	MI	TO	1000 - 1299		ZF35	
001/21 - 1011		5	SF	17303		sense tipologia		MI	TO	1000 - 1299		ZF35	
001/21 - 1011		3	SF	17303		sense tipologia		PR	TO	1000 - 1299		ZF35	
001/21 - 1011		3	VO	17301	verd	Q-12-Làm.2-figs. 10-11	gibrell	PO	TO	1200 - 1299		ZF35	
001/21 - 1011		1	FO	17301	verd	comuna S.XI-XIII indeterminable	gibrell	PO	TO	1000 - 1299		ZF35	
001/21 - 1011		10	SF	17301	verd	comuna S.XI-XIII indeterminable		PO	TO	1000 - 1299		ZF35	
001/21 - 1011		1	SF	17301	verd	comuna S.XI-XIII indeterminable		PO	TO	1000 - 1299		ZF35	
001/21 - 1011		1	FO	17301	marró	comuna S.XI-XIII indeterminable	gibrell	PO	TO	1000 - 1299		ZF35	
001/21 - 1011		3	SF	15300		africana indeterminable	àmfora	PO	TO	200 aC - 750		ZF35	
001/21 - 1014		1	VO	17152	orla 3	Born 4 (plat)	plat	PO	TO	1200 - 1420		ZF35	
001/21 - 1014		1	PS	60108		sense tipologia			PF			ZF35	
001/21 - 1014		1	VO	17153	motiu indeterminat	pisa decorada S.XIII-XIV indeterminable	plat	PO	TO	1200 - 1499		ZF35	

001/21 - 1014		1	VO	17153	orla 1	Born 1 (plat)	plat	PO	TO	1200 - 1420		ZF35	
001/21 - 1014		1	PE	17521		sense tipologia	escudella	PO	TO	1330 - 1510	motiu molt esborrat.	ZF35	
001/21 - 1014		1	VO	17560	verd	gibrell Born 1	gibrell	PO	TO	1399 - 1499		ZF35	
001/21 - 1014		1	SF	17560	verd	comuna S.XIV-XIX indeterminable		PO	TO	1399 - 1499		ZF35	
001/21 - 1014		2	SF	17560	marró	comuna S.XIV-XIX indeterminable		PO	TO	1399 - 1499		ZF35	
001/21 - 1014		3	SF	17562		sense tipologia		PR	TO	1399 - 1499		ZF35	
001/21 - 1014		2	SF	15300		africana indeterminable	àmfora	PO	TO	200 aC - 750		ZF35	
001/21 - 1015		2	SF	18550		comuna S.XIV-XIX indeterminable		PO	TO	1500 - 1899		ZF35	
001/21 - 1018	1	1	VO	17150	motius geomètrics	Q12-Làm. 1-figs. 1-4	plat	PO	TO	1230 - 1299	Semblant a la una variant de l'orla 7 de verd i morat.	ZF35	Si
001/21 - 1018		2	SF	60100		sense tipologia			PF		Variant orla 7.	ZF35	
001/21 - 1018		2	SF	17302		comuna S.XI-XIII indeterminable		PO	TO	1000 - 1299		ZF35	
001/21 - 1018		1	SF	17303		sense tipologia		PR	TO	1000 - 1299		ZF35	
001/21 - 1018		3	VO	17301	verd	Q-12-Làm.2-figs. 10-11	gibrell	PO	TO	1200 - 1299		ZF35	
001/21 - 1018		1	FO	17560	marró	comuna S.XIV-XIX indeterminable		PO	TO	1399 - 1499		ZF35	
001/21 - 1018		1	VO	17151		sense tipologia	plat	PO	TO	1000 - 1299		ZF35	
001/21 - 1021	1	3	VO	17150	motius geomètrics	Q12-Làm. 1-figs. 1-4	plat	PR	TO	1230 - 1299	És molt semblant a la variant orla 25 de verd i morat.	ZF35	Si
001/21 - 1021		3	SF	60100		sense tipologia			PF		Variant orla 25.	ZF35	

001/21 - 1021		2	SF	17303		sense tipologia		PO	TO	1000 - 1299		ZF35	
001/21 - 1021		3	SF	17303		sense tipologia		PR	TO	1000 - 1299		ZF35	
001/21 - 1021		1	SF	17301	verd	comuna S.XI-XIII indeterminable		PO	TO	1000 - 1299		ZF35	
001/21 - 1021		1	VO	17150		Q3-Làm. 2-figs. 1- 5	escudella d'ala	PR	TO	1230 - 1299		ZF35	
001/21 - 1021		1	VO	17150		pisa arcaica indeterminable	escudella	PR	TO	1230 - 1299		ZF35	
001/21 - 1023	1	2	PS	17521		A1.4 (escudella)	escudella	PO	TO	1330 - 1510	Orla geomètrica.	ZF35	Sí
001/21 - 1023		1	PE	17523 medieval	pisa daurada valenciana medieval amb decoració en blau	pisa daurada valenciana medieval indeterminable	escudella	PO	TO	1310 - 1550	Restes de blau i daurat. Molt esborrat.	ZF35	
001/21 - 1023		22	SF	60100		sense tipologia			PF			ZF35	
001/21 - 1023		2	PS	20112		sense tipologia	clau		MJ			ZF35	
001/21 - 1023		2	VO	17521		sense tipologia	escudella	PO	TO	1330 - 1510	Arcs. apuntats. Molt esborrat.	ZF35	
001/21 - 1023		1	SF	17152	motiu indeterminat	pisa decorada S.XIII-XIV indeterminable	plat	PR	TO	1200 - 1499		ZF35	
001/21 - 1023		1	SF	17152	motiu indeterminat	pisa decorada S.XIII-XIV indeterminable	plat	PR	TO	1200 - 1499	Posible orla 7 var.1. Molt fragmentat.	ZF35	
001/21 - 1023		1	SF	17561		comuna S.XIV- XIX indeterminable	olla	PR	TO	1399 - 1499	Línia ondula concèntrica.	ZF35	
001/21 - 1023		1	VO	17201		BCN 1	alfàbia	PO	TO	1200 - 1315		ZF35	
001/21 - 1023		3	SF	17560	melat	comuna S.XIV- XIX indeterminable		PO	TO	1399 - 1499		ZF35	
001/21 - 1023		1	VO	17560	melat	gibrell Born 1	gibrell	PO	TO	1399 - 1499		ZF35	
001/21 - 1023		3	SF	17560	marró	comuna S.XIV- XIX		PO	TO	1399 - 1499		ZF35	

						indeterminable							
001/21 - 1023		1	VO	17560	marró	olla tipus 2	olla	PO	TO	1399 - 1499		ZF35	
001/21 - 1023		1	FO	17560	verd	comuna S.XIV- XIX indeterminable	gibrell	PO	TO	1399 - 1499		ZF35	
001/21 - 1023		1	SF	17560	verd	comuna S.XIV- XIX indeterminable		PO	TO	1399 - 1499		ZF35	
001/21 - 1023		2	VO	17560	verd	gibrell Born 1	gibrell	PO	TO	1399 - 1499		ZF35	
001/21 - 1023		1	PE	17560	verd	comuna S.XIV- XIX indeterminable	gibrell	PO	TO	1399 - 1499		ZF35	
001/21 - 1023		1	VO	17562		sense tipologia	bol	MI	TO	1399 - 1499		ZF35	
001/21 - 1023		1	VO	17562		sense tipologia	olla	MI	TO	1399 - 1499		ZF35	
001/21 - 1023		6	SF	17562		sense tipologia		MI	TO	1399 - 1499		ZF35	
001/21 - 1023		4	SF	17562		sense tipologia	olla	PR	TO	1399 - 1499		ZF35	
001/21 - 1023		1	VO	17562		sense tipologia	olla	PR	TO	1399 - 1499		ZF35	
001/21 - 1023		2	NA	17561		comuna S.XIV- XIX indeterminable		PO	TO	1399 - 1499		ZF35	
001/21 - 1023		15	SF	17561		comuna S.XIV- XIX indeterminable		PO	TO	1399 - 1499		ZF35	
001/21 - 1023		2	SF	15300		africana indeterminable	àmfora	PO	TO	200 aC - 750		ZF35	
001/21 - 1025	2	1	PE	17153	pseudoheràldic	pisa decorada S.XIII-XIV indeterminable	plat	PO	TO	1200 - 1499		ZF35	Si
001/21 - 1025	1	1	VO	17562		sense tipologia	olla	PR	TO	1399 - 1499		ZF35	Si
001/21 - 1025		1	NA	15307		Dressel 2-4 (costa catalana)	àmfora	PO	TO	15 aC - 300		ZF35	
001/21 - 1025		1	PS	17560		gresol de	gresol de	PO	TO	1399 - 1499	vidrat blanc.	ZF35	

						llumenera tipus 1	llumenera						
001/21 - 1025		1	VO	17521		sense tipologia	escudella	PO	TO	1330 - 1510	Lligat amb 001-21-1023-1.	ZF35	
001/21 - 1025		63	SF	60100		sense tipologia			PF			ZF35	
001/21 - 1025		3	SF	60100		sense tipologia			PF		Marques de tall.	ZF35	
001/21 - 1025		2	SF	20112		sense tipologia			MJ			ZF35	
001/21 - 1025		1	VO	17502		Born 1 (escudella)	escudella	PO	TO	1399 - 1420		ZF35	
001/21 - 1025		1	VO	17502		Born 7 (plat)	plat	PO	TO	1399 - 1420		ZF35	
001/21 - 1025		1	VO	17502		Born 4 (plat)	plat	PO	TO	1399 - 1420		ZF35	
001/21 - 1025		1	SF	17560	verd	comuna S.XIV-XIX indeterminable		PO	TO	1399 - 1499		ZF35	
001/21 - 1025		1	SF	17560	marró	comuna S.XIV-XIX indeterminable		PO	TO	1399 - 1499		ZF35	
001/21 - 1025		6	SF	17561		comuna S.XIV-XIX indeterminable		PO	TO	1399 - 1499		ZF35	
001/21 - 1025		3	SF	15300		africana indeterminable	àmfora	PO	TO	200 aC - 750		ZF35	
001/21 - 1025		4	SF	17562		sense tipologia		MI	TO	1399 - 1499		ZF35	
001/21 - 1026		6	SF	60100		sense tipologia			PF			ZF35	
001/21 - 1026		1	SF	17562		sense tipologia		PO	TO	1399 - 1499		ZF35	
001/21 - 1026		3	SF	17561		comuna S.XIV-XIX indeterminable		PO	TO	1399 - 1499		ZF35	
001/21 - 1028		1	SF	60100		sense tipologia			PF			ZF35	
001/21 - 1028		1	VO	17303		sense tipologia	tapadora	PO	TO	1000 - 1299	tipus Q3. lam. 5. fig. 5.	ZF35	
001/21 - 1028		1	VO	17150	orla discontinua traços verticals paral·lels	pisa arcaica indeterminable	escudella	PR	TO	1230 - 1299	Q3. lam 4. fig. 2.	ZF35	

001/21 - 1028		1	SF	17303		sense tipologia		PR	TO	1000 - 1299		ZF35	
001/21 - 1028		1	SF	17301	melat	comuna S.XI-XIII indeterminable		PO	TO	1000 - 1299		ZF35	
001/21 - 1028		2	SF	17301	verd	comuna S.XI-XIII indeterminable		PO	TO	1000 - 1299		ZF35	
001/21 - 1028		1	FO	17301	verd	comuna S.XI-XIII indeterminable		PO	TO	1000 - 1299		ZF35	
001/21 - 1028		1	SF	17302		comuna S.XI-XIII indeterminable		PO	TO	1000 - 1299		ZF35	
001/21 - 1030		1	SF	15308		sense tipologia	àmfora	PO	TO	250 aC - 770		ZF35	
001/21 - 1030		4	SF	60100		sense tipologia			PF			ZF35	
001/21 - 1030		1	VO	15200		Dragendorff 37a	bol	PO	MA	60 - 100		ZF35	
001/21 - 1030		1	SF	15431		sense tipologia		PR	TO	1 - 399		ZF35	
001/21 - 1030		2	SF	15431		sense tipologia		PO	TO	1 - 399		ZF35	
001/21 - 1030		1	VO	15450		sense tipologia	olla	PO	MA	1 - 399	Coll molt recte.	ZF35	
001/21 - 1030		1	SF	15305		bètica indeterminable	àmfora	PO	TO	250 aC - 599		ZF35	
001/21 - 1030		1	SF	15303		LRA 1	àmfora	PO	TO	375 - 700		ZF35	
001/21 - 1032		23	SF	60100		sense tipologia			PF			ZF35	
001/21 - 1032		1	SF	18503		sense tipologia	plat	PR	TO	1760 - 1790	Blava catalna C. Arracda. Orla francesa.	ZF35	
001/21 - 1032		1	BE	17550		sense tipologia	fireta	PR	TO	1450 - 1599	Càntir	ZF35	
001/21 - 1032		1	SF	18550		comuna S.XIV-XIX indeterminable		PR	TO	1500 - 1899		ZF35	
001/21 - 1032		1	SF	18450		sense tipologia	plat	PR	TO	1500 - 1799		ZF35	
001/21 - 1032		1	VO	18551	marró	plat tipus 2	plat	PO	TO	1500 - 1620		ZF35	
001/21 - 1032		2	SF	18551	marró	comuna S.XIV-XIX indeterminable		PO	TO	1500 - 1899		ZF35	

001/21 - 1032		3	SF	18551	verd	comuna S.XIV- XIX indeterminable		PO	TO	1500 - 1899		ZF35	
001/21 - 1037		2	SF	60100		sense tipologia			PF			ZF35	
001/21 - 1037		1	YP	18600		sense tipologia			MO	1550 - 1900		ZF35	
001/21 - 1037		1	CR	18503		sense tipologia	plat	PO	TO	1615 - 1830	Blava catalana B. Poblet. Orla F.	ZF35	
001/21 - 1037		1	SF	18551	marró	comuna S.XIV- XIX indeterminable		PO	TO	1500 - 1899		ZF35	
001/21 - 1038		1	PS	20112		sense tipologia	clau		MJ			ZF35	
001/21 - 1038		1	VO	18551	marró	comuna S.XIV- XIX indeterminable	escalfeta	PO	TO	1500 - 1899		ZF35	
001/21 - 1038		9	SF	18550		comuna S.XIV- XIX indeterminable		PO	TO	1500 - 1899		ZF35	
001/21 - 1042		1	SF	60100		sense tipologia			PF			ZF35	
001/21 - 1042		2	VO	18430		sense tipologia	plat	PK	MO	1500 - 1799		ZF35	
001/21 - 1043		1	SF	60100		sense tipologia			PF			ZF35	
001/21 - 1043		1	VO	18551	verd	comuna S.XIV- XIX indeterminable		PO	TO	1500 - 1899		ZF35	
001/21 - 1050	7	1	PS	18503		sense tipologia	escudella	PO	TO	1615 - 1830	Blava catalana. A. Ull creuat.	ZF35	Si
001/21 - 1050	6	1	TP	18559		sense tipologia		MI	MO	1600 - 1775		ZF35	Si
001/21 - 1050	2	1	PS	20109		sense tipologia	moneda		MF	1624 - 1624		ZF35	
001/21 - 1050	5	1	PS	20109		sense tipologia	moneda		MF	1624 - 1635		ZF35	
001/21 - 1050	4	1	PS	20109		sense tipologia	moneda		MF	1611 - 1620		ZF35	
001/21 - 1050	3	1	PS	20109		sense tipologia	moneda		MF	1624 - 1635		ZF35	
001/21 - 1050		1	TI	30500		sense tipologia			VR	1500 - 1799	color verd.	ZF35	

001/21 - 1050		8	SF	30500		sense tipologia			VR	1500 - 1799	color blanc	ZF35	
001/21 - 1050		1	SF	30500		sense tipologia			VR	1500 - 1799	color verd	ZF35	
001/21 - 1050	1	1	PS	20112		sense tipologia			MJ		Llança	ZF35	
001/21 - 1050		1	PS	20112		sense tipologia	tapadora		MJ		Tapadora caixeta.	ZF35	
001/21 - 1050		1	PS	20112		sense tipologia	clau		MJ		Clau de secció triangular de 8,9 cm de llarg.	ZF35	
001/21 - 1050		1	VO	18503		sense tipologia	plat	PO	TO	1615 - 1830	Blava catalana. A. Palma doble i esglaons.	ZF35	
001/21 - 1050		2	SF	18503		sense tipologia	escudella	PO	TO	1615 - 1830	Blava catalana. A.	ZF35	
001/21 - 1050		1	CR	18503		sense tipologia	plat	PO	TO	1615 - 1830	Blava catalana. A.	ZF35	
001/21 - 1050		1	VO	18503		sense tipologia	escudella	PO	TO	1615 - 1830	Blava catalana. A.	ZF35	
001/21 - 1050		1	YP	18600		sense tipologia		PK	MO	1550 - 1900		ZF35	
001/21 - 1050		1	PE	18450		sense tipologia		PO	TO	1500 - 1799		ZF35	
001/21 - 1050		1	VO	18450		sense tipologia	pitxer	PO	TO	1500 - 1799		ZF35	
001/21 - 1050		1	VO	18551	marró	comuna S.XIV-XIX indeterminable		PO	TO	1500 - 1899		ZF35	
001/21 - 1050		2	VO	18551	marró	olla tipus 4	olla	PO	TO	1500 - 1620		ZF35	
001/21 - 1050		1	SF	18463		sense tipologia	càntir	PO	TO			ZF35	
001/21 - 1050		4	SF	18551	marró	comuna S.XIV-XIX indeterminable		PO	TO	1500 - 1899		ZF35	
001/21 - 1050		1	SF	18551	melat	comuna S.XIV-XIX indeterminable		PO	TO	1500 - 1899		ZF35	
001/21 - 1050		4	SF	18551	verd	comuna S.XIV-XIX indeterminable		PO	TO	1500 - 1899		ZF35	
001/21 - 1050		1	MM	18550		comuna S.XIV-XIX	guardiola	PO	TO	1500 - 1899		ZF35	

						indeterminable							
001/21 - 1050		1	FO	18550		comuna S.XIV-XIX indeterminable		PO	TO	1500 - 1899		ZF35	
001/21 - 1050		1	VO	18550		comuna S.XIV-XIX indeterminable		PO	TO	1500 - 1899		ZF35	
001/21 - 1050		8	SF	18550		comuna S.XIV-XIX indeterminable		PO	TO	1500 - 1899		ZF35	
001/21 - 1053		1	PS	20112		sense tipologia	clau		MJ		Clau de tija de secció quadrada i cabota plana de 9,5 cm de llarg.	ZF35	
001/21 - 1053		1	SF	18550		comuna S.XIV-XIX indeterminable		PO	TO	1500 - 1899		ZF35	
001/21 - 1053		1	SF	18551	verd	comuna S.XIV-XIX indeterminable		PO	TO	1500 - 1899		ZF35	
001/21 - 1055		1	SF	40058		sense tipologia			LI			ZF35	
001/21 - 1055		1	NA	18550		comuna S.XIV-XIX indeterminable		PO	TO	1500 - 1899		ZF35	
001/21 - 1055		2	SF	18550		comuna S.XIV-XIX indeterminable		PO	TO	1500 - 1899		ZF35	

QUADRE IMATGES

QUADRE UBICACIÓ IMATGES.

Al llarg de tot el procés d'excavació, s'ha efectuat la documentació fotogràfica amb suport digital. Totes les imatges han estat identificades amb un núm. i porten el codi de la intervenció. S'han separat per carpetes, indicant àrees de treball i subcarpetes que responen a les Unitats estratigràfiques, Generals, cobriment, treball, etc.

Intervenció MCV21

Carpeta	Subcarpeta_1	Subcarpeta_2
Imatges 1	01_rebaix	Procés de rebaix i neteja
Imatges 1	02_treball	Imatges del procés de treball arqueològic
Imatges 1	03_Àmbit_A	306, 306, 315, 316, 317, 318, 319, 320, 321, 322, 323, 330, 331, 340, 341, 348, 350, 351, 352, 353, 354, 355, 356, 357, 361, 362, 363, 368
Imatges 1	04_Àmbit_B	108, 110
Imatges 1	05_Àmbit_C	Imatges generals estructures. (UE 122, 124, 140, 141, 142, 143, 144, 145, 146, 147)
Imatges 1	06_Àmbit_D	308, 334, 336, 338, 342, 343
Imatges 1	07_Àmbit_E	404, 433, 434, 437, 438
Imatges 1	08_Àmbit_G	213, 214, 217, 218, 219, 220, 222, 225, 228, 230, 503. Ampliació.
Imatges 2	09_Àmbit_I	100, 1001, 1004, 1005, 1006, 1007, 1008, 1009, 1010, 1011, 1017, 1018, 1019, 1020, 1021, 1024, 1025, 1027, 1028, 1030, 1032, 1033, 1035, 1039, 1040, 1042, 1043, 1044, 1045, finals fossa sèptica, conjunt de tines.
Imatges 3	10_Àmbit_M	Conjunt semisoterrani UEs: 1012, 1013
Imatges 3	11_Àmbit_N	820
Imatges 3	12_Pou_3	UE 309, 332, 338
Imatges 3	13_Pou_4	UE 150, 151,

Imatges 3	14_Pou_5	UE 121, 151
Imatges 3	15_Pou_6	Fonamentació de M15
Imatges 3	16_Pou_8	Fonamentació de M15 i UE 339
Imatges 3	17_Pou_9	Tall estratigràfic
Imatges 3	18_Pou_10	Tall estratigràfic
Imatges 3	19_Pou_11	Tall estratigràfic
Imatges 3	20_Pou_13	Tall estratigràfic
Imatges 3	21_Pou_14	Tall estratigràfic
Imatges 3	22_Pou_15	UE 914
Imatges 3	23_Pou_16	UE 903, 912
Imatges 3	24_Pou_17	Tall estratigràfic
Imatges 3	25_Pou_18	Tall estratigràfic
Imatges 3	26_Pou_19	Tall estratigràfic
Imatges 3	27_Pou_21	Tall estratigràfic, UE 608
Imatges 3	28_Pou_23	1051, 1053, 1054, 155, 1056
Imatges 3	29_Pou_24	338, 370, 373, 374, 375, 376, 377, 378, 380, 382, 383
Imatges 3	30_Pou_25	Tall estratigràfic
Imatges 3	31_Pou_26	Tall estratigràfic
Imatges 3	32_Pou_28	Tall estratigràfic
Imatges 3	33_Pou_29	UE. 909, 912
Imatges 3	34_Perico_1	Generals, UE 902, 903, 907
Imatges 3	35_Perico_2	Generals, UE 608
Imatges 3	36_Pou_ascensor_N	Generals, UE 915, 916, 917, 920
Imatges 3	37_finals	Imatge finals sondeigs.
Imatges 3	38_riostes	Riostes de l'àmbit G
Imatges 3	39_cobriment	Procés cobriment estructures
Imatges 3	40_paraments	Façana-PB-ext. , Façana-P1-ext. , Façana-P3- ext. , Façana-P3-int. , Paraments-PB ,
Imatges 3	41_Pedres	

FITXES DE CAMP

Definició UE	Textura	Composició	Sector <input type="text" value="B"/>	Zona <input type="text"/>	UE 104
Estructura	<input type="text"/>	Geològica	<input type="text"/>		Foto. Plan.
Relacions Físiques	Color	Orgànica	<input type="text"/>		<input type="text"/>
	<input type="text"/>	Artificial	<input type="text"/>		
Igual a			Datació	Criteri datació	
Cobreix	Cobert per		s. XX <input type="text"/>	Arquitectònic/Artí <input type="text"/>	
105					
Farceix	Farcit per		Interpretació		
			Paviment		
Talla	Tallat per		Observacions		
			Paviment realitzat amb ciment de 3 cm de gruix.		
Es recolza	Se li recolza		Afecció	Tipus	
			Si <input checked="" type="checkbox"/>	Total <input type="text"/>	% <input type="text"/>
Es lliura	Se li lliura		No <input type="checkbox"/>		

Definició UE	Textura	Composició	Sector <input type="text" value="B"/>	Zona <input type="text"/>	UE 105
Estructura	<input type="text"/>	Geològica	<input type="text"/>		Foto. Plan.
Relacions Físiques	Color	Orgànica	<input type="text"/>		<input type="text"/>
	<input type="text"/>	Artificial	<input type="text"/>		
Igual a			Datació	Criteri datació	
Cobreix	Cobert per		s. XX <input type="text"/>	Estratigràfic <input type="text"/>	
106	104				
Farceix	Farcit per		Interpretació		
			Paviment		
Talla	Tallat per		Observacions		
			Paviment de rajoles quadrades de ceràmica de 24 x 24 x 2,5 cm lligades amb morter de calç.		
Es recolza	Se li recolza		Afecció	Tipus	
			Si <input checked="" type="checkbox"/>	Total <input type="text"/>	% <input type="text"/>
Es lliura	Se li lliura		No <input type="checkbox"/>		

Definició UE	Textura	Composició	Sector <input type="text" value="B"/>	Zona <input type="text"/>	UE 106
Estrat	Solta <input type="text"/>	Geològica	<input type="text"/>		Foto. Plan.
Relacions Físiques	Color	Orgànica	<input type="text" value="Carbons"/>		<input type="text"/>
	Marró <input type="text"/>	Artificial	<input type="text" value="material Constructiu"/>		
Igual a			Datació	Criteri datació	
Cobreix	Cobert per		s. XX <input type="text"/>	Ceràmic <input type="text"/>	
107	105				
Farceix	Farcit per		Interpretació		
			Anivellació		
Talla	Tallat per		Observacions		
			Anivellació de runa, d'uns 10 cm de gruix, per anivellar a pavimentar		
Es recolza	Se li recolza		Afecció	Tipus	
			Si <input type="checkbox"/>	Total <input type="text"/>	% <input type="text"/>
Es lliura	Se li lliura		No <input type="checkbox"/>		

Definició UE Estrat	Textura Solta	Composició	Sector B	Zona	UE 107
Relacions Físiques	Color Marró	Geològica	Foto. Plan.		
Orgànica Cendres	Artificial pedres	Datació	Criteri datació		
Igual a	Cobert per 108, 110, 147, 143, 144, 150	Interpretació Anivellació			
Farceix	Farcit per	Observacions Anivellació de runa amb força quantitat de carbons i cendres.			
Talla	Tallat per	Afecció Si <input type="checkbox"/> No <input type="checkbox"/>	Tipus		
Es recolza	Se li recolza				
Es lliura	Se li lliura				

Definició UE Estructura	Textura	Composició	Sector B	Zona	UE 108
Relacions Físiques	Color	Geològica	Foto. Plan.		
Orgànica	Artificial	Datació s. XIX	Criteri datació Estratigràfic		
Igual a	Cobert per 109, 128	Interpretació Paviment			
Farceix	Farcit per	Observacions Paviment de rajoles quadrades de 25,5 cm de costat. Està tallat per la rasa (UE 111) de la conducció UE 110.			
Talla	Tallat per 111	Afecció Si <input type="checkbox"/> No <input checked="" type="checkbox"/>	Tipus		
Es recolza	Se li recolza				
Es lliura	Se li lliura				

Definició UE Estrat	Textura Compacta	Composició	Sector B	Zona	UE 109
Relacions Físiques	Color Marró Fosc	Geològica Argila	Foto. Plan.		
Orgànica Carbons	Artificial	Datació s. XIX	Criteri datació Ceràmic		
Igual a	Cobert per 112	Interpretació Anivellació			
Farceix	Farcit per	Observacions Terra fosca amb força matèria orgànica i restes de morter de calç i material constructiu. 10 cm de potència.			
Talla	Tallat per 129	Afecció Si <input type="checkbox"/> No <input type="checkbox"/>	Tipus		
Es recolza	Se li recolza				
Es lliura	Se li lliura				

Definició UE Estructura	Textura 	Composició	Sector B	Zona	UE 110
Relacions Físiques	Color	Geològica	Foto. Plan.		
		Orgànica	6		
		Artificial			
Igual a		Datació	Criteri datació		
Cobreix	Cobert per 107	s. XIX	Estratigràfic		
Farceix	Farcit per	Interpretació Clavaguera			
Talla	Tallat per	Observacions Conducció d'aigües brutes realitzat amb maons col·locats plans a la base i a les parets de cantell. Recull aigües d'un baixant situat a l'angle S-W. Rajoles de 31 x 15 x 4,5 cm.			
Es recolza 114	Se li recolza	Afecció	Si <input type="checkbox"/>	Tipus	% <input type="checkbox"/>
Es lliura	Se li lliura	No <input checked="" type="checkbox"/>			

Definició UE Retall/Interestrat	Textura 	Composició	Sector B	Zona	UE 111
Relacions Físiques	Color	Geològica	Foto. Plan.		
		Orgànica			
		Artificial			
Igual a		Datació	Criteri datació		
Cobreix	Cobert per	s. XIX	Estratigràfic		
Farceix	Farcit per 110, 114	Interpretació Trinxera de fonamentació			
Talla	Tallat per	Observacions Rasa de fonamentació de la conducció UE 110			
Es recolza	Se li recolza	Afecció	Si <input type="checkbox"/>	Tipus	% <input type="checkbox"/>
Es lliura	Se li lliura	No <input type="checkbox"/>			

Definició UE Estrat	Textura Compacta	Composició	Sector B	Zona	UE 112
Relacions Físiques	Color Ataronjat	Geològica Argila	Foto. Plan.		
		Orgànica			
		Artificial			
Igual a		Datació	Criteri datació		
Cobreix	Cobert per 109	s. XVI	Ceràmic		
Farceix	Farcit per	Interpretació Anivellació			
Talla	Tallat per	Observacions Nivell argilós de color ataronjat amb restes de morter de calç i material constructiu.			
Es recolza	Se li recolza	Afecció	Si <input type="checkbox"/>	Tipus	% <input type="checkbox"/>
Es lliura	Se li lliura	No <input type="checkbox"/>			

Definició UE	Textura	Composició	Sector <input type="checkbox"/> B <input type="checkbox"/>	Zona <input type="checkbox"/>	UE 114
Estructura	<input type="text"/>	Geològica	<input type="text"/>		
Relacions Físiques	Color	Orgànica	<input type="text"/>		
	<input type="text"/>	Artificial	<input type="text"/>		
Igual a		Datació	<input type="text"/> s. XIX	Criteri datació	<input type="text"/> Estratigràfic
Cobreix	Cobert per	Interpretació	<input type="text"/> Paviment		
		Observacions	<input type="text"/> Pavimentació de rajoles que funciona com a base de la conducció UE 110.		
Farceix	Farcit per	Afecció	Si <input type="checkbox"/>	Tipus	<input type="text"/> % <input type="text"/>
111		No <input type="checkbox"/>			
Talla	Tallat per				
Es recolza	Se li recolza				
115	110				
Es lliura	Se li lliura				

Definició UE	Textura	Composició	Sector <input type="checkbox"/> B <input type="checkbox"/>	Zona <input type="checkbox"/>	UE 115
Estructura	<input type="text"/>	Geològica	<input type="text"/>		
Relacions Físiques	Color	Orgànica	<input type="text"/>		
	<input type="text"/>	Artificial	<input type="text"/>		
Igual a		Datació	<input type="text"/> s. XVI	Criteri datació	<input type="text"/> Estratigràfic
Cobreix	Cobert per	Interpretació	<input type="text"/> Fonamentació		
	116	Observacions	<input type="text"/> Fonamentació en planta en L. Obra de maçoneria de pedra petita i mitjana. Morter de color ataronjat.		
Farceix	Farcit per	Afecció	Si <input type="checkbox"/>	Tipus	<input type="text"/> % <input type="text"/>
130		No <input type="checkbox"/>			
Talla	Tallat per				
Es recolza	Se li recolza				
	114				
Es lliura	Se li lliura				

Definició UE	Textura	Composició	Sector <input type="checkbox"/> B <input type="checkbox"/>	Zona <input type="checkbox"/>	UE 116
Estrat	Solta	Geològica	<input type="text"/> Sorra		
Relacions Físiques	Color	Orgànica	<input type="text"/>		
	Beix	Artificial	<input type="text"/> ceràmica		
Igual a		Datació	<input type="text"/> s. XVI	Criteri datació	<input type="text"/> Ceràmic
Cobreix	Cobert per	Interpretació	<input type="text"/> Anivellació		
115, 118	112	Observacions	<input type="text"/> Estrat format per sorres.		
Farceix	Farcit per	Afecció	Si <input type="checkbox"/>	Tipus	<input type="text"/> % <input type="text"/>
117		No <input type="checkbox"/>			
Talla	Tallat per				
Es recolza	Se li recolza				
Es lliura	Se li lliura				

Definició UE Retall/Interestrat	Textura <input type="text"/>	Composició	Sector <input type="text" value="B"/>	Zona <input type="text"/>	UE 117
Relacions Físiques	Color <input type="text"/>	Geològica <input type="text"/>	Foto. Plan.		
Geològica <input type="text"/>	Orgànica <input type="text"/>	Artificial <input type="text"/>	Datació s. XVI	Criteri datació Estratigràfic	
Igual a	Cobert per	Interpretació Indeterminat			
Cobreix	Farcit per 116	Observacions Retall elipsoidal de funció indetremmada			
Farceix	Tallat per	Afecció Si <input checked="" type="checkbox"/> No <input type="checkbox"/>			
Talla 118	Se li recolza	Tipus Total <input type="text"/> % <input type="text"/>			
Es recolza	Se li lliura				

Definició UE Estrat	Textura Compacta	Composició	Sector <input type="text" value="B"/>	Zona <input type="text"/>	UE 118
Relacions Físiques	Color Ataronjat	Geològica Sorra	Foto. Plan.		
Geològica <input type="text"/>	Orgànica Carbons	Artificial ceràmica	Datació <input type="text"/>	Criteri datació <input type="text"/>	
Igual a 128	Cobert per 116	Interpretació Anivellació			
Cobreix	Farcit per	Observacions Estrat argilós de matriu sorrenca mab algun carbó.			
Farceix	Tallat per 129, 130	Afecció Si <input type="checkbox"/> No <input type="checkbox"/>			
Talla	Se li recolza	Tipus <input type="text"/> % <input type="text"/>			
Es recolza	Se li lliura				

Definició UE Estructura	Textura <input type="text"/>	Composició	Sector <input type="text" value="C"/>	Zona <input type="text"/>	UE 119
Relacions Físiques	Color <input type="text"/>	Geològica <input type="text"/>	Foto. Plan.		
Geològica <input type="text"/>	Orgànica <input type="text"/>	Artificial <input type="text"/>	Datació s. XX	Criteri datació Arquitectònic/Artí	
Igual a	Cobert per	Interpretació Paviment			
Cobreix	Farcit per	Observacions Paviment realitzat amb una estesa de formigó de 12 cm de gruix.			
Farceix	Tallat per	Afecció Si <input checked="" type="checkbox"/> No <input type="checkbox"/>			
Talla	Se li recolza	Tipus Total <input type="text"/> % <input type="text"/>			
Es recolza 120	Se li lliura				

Definició UE Estrat	Textura Solta	Composició	Sector <input type="checkbox"/> C <input type="checkbox"/>	Zona <input type="checkbox"/>	UE 120
Relacions Físiques	Color Vermellós	Geològica			Foto. Plan.
Artificial	material Constructiu				
Igual a	Cobert per	Datació	Criteri datació		
Cobreix 121	119	s.XX	Estratigràfic		
Farceix	Farcit per	Interpretació Anivellació			
Talla	Tallat per	Observacions Nivell format per restes de formigó i rajoles. 23 cm de gruix. Anivellació per pujar cota.			
Es recolza	Se li recolza	Afecció	Si <input type="checkbox"/>	Tipus	% <input type="checkbox"/>
Es lliura 122, 123, 140, 141	Se li lliura	No <input checked="" type="checkbox"/>			

Definició UE Estrat	Textura Solta	Composició	Sector <input type="checkbox"/> C <input type="checkbox"/>	Zona <input type="checkbox"/>	UE 121
Relacions Físiques	Color Marró Clar	Geològica			Foto. Plan.
Artificial	material Constructiu				
Igual a	Cobert per	Datació	Criteri datació		
Cobreix 124	120	s. XX	Estratigràfic		
Farceix	Farcit per	Interpretació Anivellació			
Talla	Tallat per	Observacions Nivell de runa d'uns 37 cm.			
Es recolza	Se li recolza	Afecció	Si <input type="checkbox"/>	Tipus	% <input type="checkbox"/>
Es lliura 122, 123, 140, 141	Se li lliura	No <input type="checkbox"/>			

Definició UE Estructura	Textura	Composició	Sector <input type="checkbox"/> C <input type="checkbox"/>	Zona <input type="checkbox"/>	UE 122
Relacions Físiques	Color	Geològica			Foto. Plan.
Artificial					
Igual a	Cobert per	Datació	Criteri datació		
Cobreix M15, 126	124, 125, 146	s. XIX	Estratigràfic		
Farceix	Farcit per	Interpretació Mur			
Talla	Tallat per	Observacions Muret de rajoles col·locades planes i al trencajunt, situat al nord. Conjuntament amb UE 123 formarien els límits d'un petit dipòsit. Àmbit C PB. Tancament nord d'un dipòsit			
Es recolza	Se li recolza	Afecció	Si <input type="checkbox"/>	Tipus	% <input type="checkbox"/>
Es lliura 120, 121	Se li lliura	No <input checked="" type="checkbox"/>			

Definició UE	Textura	Composició	Sector <input type="checkbox"/> C <input type="checkbox"/>	Zona <input type="checkbox"/>	UE 123
Estructura	<input type="text"/>	Geològica	<input type="text"/>		
Relacions Físiques	Color	Orgànica	<input type="text"/>		
	<input type="text"/>	Artificial	<input type="text"/>		
Igual a		Datació	<input type="text"/> s. XIX	Criteri datació	<input type="text"/> Estratigràfic
Cobreix	Cobert per	Interpretació	<input type="text"/> Mur		
Farceix	Farcit per	Observacions	<input type="text"/> Muret de rajoles col·locades planes i al trencajunt, situat al nord. Conjuntament amb UE 123 formarien els límits d'un petit dipòsit. Àmbit C PB. Tancament nord d'un dipòsit		
Talla	Tallat per	Afecció	Si <input type="checkbox"/>	Tipus	<input type="text"/> % <input type="text"/>
Es recolza	Se li recolza	No <input checked="" type="checkbox"/>			
M15, 126	124, 125				
Es lliura	Se li lliura				
	120, 121				
				Foto.	Plan.
				<input type="text"/>	<input type="text"/> 6

Definició UE	Textura	Composició	Sector <input type="checkbox"/> C <input type="checkbox"/>	Zona <input type="checkbox"/>	UE 124
Estructura	<input type="text"/>	Geològica	<input type="text"/>		
Relacions Físiques	Color	Orgànica	<input type="text"/>		
	<input type="text"/>	Artificial	<input type="text"/>		
Igual a		Datació	<input type="text"/> s. XIX	Criteri datació	<input type="text"/> Estratigràfic
Cobreix	Cobert per	Interpretació	<input type="text"/> Paviment		
Farceix	Farcit per	Observacions	<input type="text"/> Paviment de rajoles de 23,5 x 23, 5 x 2 cm. formarien una nova pavimentació d'un petit dipòsit situat en l'àmbit C PB. Paviment del dipòsit.		
Talla	Tallat per	Afecció	Si <input checked="" type="checkbox"/>	Tipus	<input type="text"/> % <input type="text"/>
Es recolza	Se li recolza	No <input type="checkbox"/>			
122, 123, 125					
Es lliura	Se li lliura				
				Foto.	Plan.
				<input type="text"/>	<input type="text"/> 6

Definició UE	Textura	Composició	Sector <input type="checkbox"/> C <input type="checkbox"/>	Zona <input type="checkbox"/>	UE 125
Estructura	<input type="text"/>	Geològica	<input type="text"/>		
Relacions Físiques	Color	Orgànica	<input type="text"/>		
	<input type="text"/>	Artificial	<input type="text"/>		
Igual a		Datació	<input type="text"/> s. XIX	Criteri datació	<input type="text"/> Estratigràfic
Cobreix	Cobert per	Interpretació	<input type="text"/> Paviment		
Farceix	Farcit per	Observacions	<input type="text"/> Paviment de rajoles de 30 x 14 cm. Formarien una nova pavimentació del dipòsit situat en l'àmbit C PB. Segon paviment del dipòsit.		
Talla	Tallat per	Afecció	Si <input checked="" type="checkbox"/>	Tipus	<input type="text"/> % <input type="text"/>
Es recolza	Se li recolza	No <input type="checkbox"/>			
122, 123	124				
Es lliura	Se li lliura				
				Foto.	Plan.
				<input type="text"/>	<input type="text"/>

Definició UE	Textura	Composició	Sector <input type="text" value="C"/>	Zona <input type="text"/>	UE 126
<input type="text" value="Estructura"/>	<input type="text"/>	Geològica	<input type="text"/>		Foto. Plan.
Relacions Físiques	Color	Orgànica	<input type="text"/>		<input type="text"/>
	<input type="text"/>	Artificial	<input type="text"/>		
Igual a			Datació	Criteri datació	<input type="text"/>
Cobreix	Cobert per		<input type="text" value="s. XIX"/>	<input type="text" value="Estratigràfic"/>	
Farceix	Farcit per		<input type="text"/>		
Talla	Tallat per		<input type="text"/>		
Es recolza 127	Se li recolza 122, 123, 125		<input type="text"/>		
Es lliura	Se li lliura		<input type="text"/>		
			Interpretació	<input type="text" value="Paviment"/>	
			Observacions	<input type="text" value="Paviment de rajoles de 30 x 14 cm. És al mateix temps la solera del dipòsit C. F. Primer paviment del dipòsit."/>	
			Afecció	Si <input checked="" type="checkbox"/>	Tipus
			No <input type="checkbox"/>	<input type="text" value="Parcial"/>	% <input type="text"/>

Definició UE	Textura	Composició	Sector <input type="text" value="C"/>	Zona <input type="text"/>	UE 127
<input type="text" value="Estructura"/>	<input type="text"/>	Geològica	<input type="text"/>		Foto. Plan.
Relacions Físiques	Color	Orgànica	<input type="text"/>		<input type="text"/>
	<input type="text"/>	Artificial	<input type="text"/>		
Igual a			Datació	Criteri datació	<input type="text"/>
Cobreix	Cobert per		<input type="text" value="s. XIX"/>	<input type="text" value="Estratigràfic"/>	
Farceix	Farcit per		<input type="text"/>		
Talla	Tallat per		<input type="text"/>		
Es recolza M15	Se li recolza 126		<input type="text"/>		
Es lliura	Se li lliura		<input type="text"/>		
			Interpretació	<input type="text" value="Fonamentació"/>	
			Observacions	<input type="text" value="Solera del dipòsit. Amarat de morter i pedres de mides petites. Té un gruix de 64 cm. Dipòsit àmbit C PB."/>	
			Afecció	Si <input checked="" type="checkbox"/>	Tipus
			No <input type="checkbox"/>	<input type="text" value="Parcial"/>	% <input type="text"/>

Definició UE	Textura	Composició	Sector <input type="text" value="C"/>	Zona <input type="text"/>	UE 130
<input type="text" value="Retall/Interestrat"/>	<input type="text"/>	Geològica	<input type="text"/>		Foto. Plan.
Relacions Físiques	Color	Orgànica	<input type="text"/>		<input type="text"/>
	<input type="text"/>	Artificial	<input type="text"/>		
Igual a			Datació	Criteri datació	<input type="text"/>
Cobreix	Cobert per		<input type="text" value="s. XVI"/>	<input type="text" value="Estratigràfic"/>	
Farceix	Farcit per		<input type="text" value="115"/>		
Talla	Tallat per		<input type="text"/>		
Es recolza	Se li recolza		<input type="text" value="114"/>		
Es lliura	Se li lliura		<input type="text"/>		
			Interpretació	<input type="text" value="Trinxera de fonamentació"/>	
			Observacions	<input type="text" value="Rasa de fonamentació de l'estructura UE 115."/>	
			Afecció	Si <input type="checkbox"/>	Tipus
			No <input type="checkbox"/>	<input type="text"/>	% <input type="text"/>

Definició UE	Textura	Composició	Sector <input type="checkbox"/> C <input type="checkbox"/>	Zona <input type="checkbox"/>	UE 140
Estructura	<input type="text"/>	Geològica	<input type="text"/>		
Relacions Físiques	Color	Orgànica	<input type="text"/>		
	<input type="text"/>	Artificial	<input type="text"/>		
Igual a		Datació	<input type="text"/> s. XIX	Criteri datació	<input type="text"/> Estratigràfic
Cobreix	Cobert per	Interpretació	<input type="text"/> Mur		
Farceix	Farcit per	Observacions	<input type="text"/> Muret de rajoles col·locades planes i al trencajunt, situat al nord. Conjuntament amb UE 123 formarien els límits d'un petit dipòsit. Àmbit C. Tancament sud d'un dipòsit		
Talla	Tallat per	Afecció	Si <input type="checkbox"/>	Tipus	<input type="text"/> % <input type="text"/>
Es recolza	Se li recolza	No <input checked="" type="checkbox"/>			
Es lliura	Se li lliura				
	124, 125				
	120, 121				
					Foto. Plan.
					6

Definició UE	Textura	Composició	Sector <input type="checkbox"/> C <input type="checkbox"/>	Zona <input type="checkbox"/>	UE 141
Estructura	<input type="text"/>	Geològica	<input type="text"/>		
Relacions Físiques	Color	Orgànica	<input type="text"/>		
	<input type="text"/>	Artificial	<input type="text"/>		
Igual a		Datació	<input type="text"/> s. XIX	Criteri datació	<input type="text"/> Estratigràfic
Cobreix	Cobert per	Interpretació	<input type="text"/> Mur		
Farceix	Farcit per	Observacions	<input type="text"/> Muret de rajoles col·locades planes i al trencajunt, situat al nord. Conjuntament amb UE 123 formarien els límits d'un petit dipòsit. Àmbit C. Tancament est d'un dipòsit		
Talla	Tallat per	Afecció	Si <input type="checkbox"/>	Tipus	<input type="text"/> % <input type="text"/>
Es recolza	Se li recolza	No <input checked="" type="checkbox"/>			
Es lliura	Se li lliura				
	124, 125, 146				
	120, 121				
					Foto. Plan.
					6

Definició UE	Textura	Composició	Sector <input type="checkbox"/> C <input type="checkbox"/>	Zona <input type="checkbox"/>	UE 142
Estructura	<input type="text"/>	Geològica	<input type="text"/>		
Relacions Físiques	Color	Orgànica	<input type="text"/>		
	<input type="text"/>	Artificial	<input type="text"/>		
Igual a		Datació	<input type="text"/> s. XIX	Criteri datació	<input type="text"/> Estratigràfic
Cobreix	Cobert per	Interpretació	<input type="text"/> Mur		
Farceix	Farcit per	Observacions	<input type="text"/> Muret de rajoles col·locades planes i al trencajunt, situat al nord d'una possible fossa sèptica formada per les UE 141, 143 i 144.. Àmbit C. Tancament oest.		
Talla	Tallat per	Afecció	Si <input type="checkbox"/>	Tipus	<input type="text"/> % <input type="text"/>
Es recolza	Se li recolza	No <input checked="" type="checkbox"/>			
Es lliura	Se li lliura				
	107				
					Foto. Plan.

Definició UE	Textura	Composició	Sector <input type="checkbox"/> C <input type="checkbox"/>	Zona <input type="checkbox"/>	UE 143
Estructura	<input type="text"/>	Geològica	<input type="text"/>		Foto. Plan.
Relacions Físiques	Color	Orgànica	<input type="text"/>		<input type="text"/>
	<input type="text"/>	Artificial	<input type="text"/>		
Igual a			Datació	Criteri datació	<input type="text"/>
Cobreix	Cobert per		s. XIX	Estratigràfic	
	107				
Farceix	Farcit per				
Talla	Tallat per				
Es recolza	Se li recolza				
Es lliura	Se li lliura				
			Interpretació		
			Mur		
			Observacions		
			Muret de rajoles col·locades planes i al trencajunt, situat al nord d'una possible fossa sèptica formada per les UE 141, 142 i 144.. Àmbit C. Tancament sud.		
			Afecció	Tipus	
			Si <input type="checkbox"/>		
			No <input checked="" type="checkbox"/>		
				%	

Definició UE	Textura	Composició	Sector <input type="checkbox"/> C <input type="checkbox"/>	Zona <input type="checkbox"/>	UE 144
Estructura	<input type="text"/>	Geològica	<input type="text"/>		Foto. Plan.
Relacions Físiques	Color	Orgànica	<input type="text"/>		<input type="text"/>
	<input type="text"/>	Artificial	<input type="text"/>		
Igual a			Datació	Criteri datació	<input type="text"/>
Cobreix	Cobert per		s. XIX	Estratigràfic	
	107				
Farceix	Farcit per				
Talla	Tallat per				
Es recolza	Se li recolza				
Es lliura	Se li lliura				
			Interpretació		
			Mur		
			Observacions		
			Muret de rajoles col·locades planes i al trencajunt, situat al nord d'una possible fossa sèptica formada per les UE 141, 142 i 144.. Àmbit C. Tancament est.		
			Afecció	Tipus	
			Si <input type="checkbox"/>		
			No <input checked="" type="checkbox"/>		
				%	

Definició UE	Textura	Composició	Sector <input type="checkbox"/> C <input type="checkbox"/>	Zona <input type="checkbox"/>	UE 145
Estructura	<input type="text"/>	Geològica	<input type="text"/>		Foto. Plan.
Relacions Físiques	Color	Orgànica	<input type="text"/>		<input type="text"/>
	<input type="text"/>	Artificial	<input type="text"/>		
Igual a			Datació	Criteri datació	<input type="text"/>
Cobreix	Cobert per				
Farceix	Farcit per				
Talla	Tallat per				
Es recolza	Se li recolza				
Es lliura	Se li lliura				
			Interpretació		
			Mur		
			Observacions		
			Marxapeu de la porta que dona accés a l'àmbit C.		
			Afecció	Tipus	
			Si <input checked="" type="checkbox"/>		
			No <input type="checkbox"/>		
				Total	%

Definició UE	Textura	Composició	Sector <input type="text" value="C"/>	Zona <input type="text"/>	UE 146
Estructura <input type="text"/>	<input type="text"/>	Geològica	<input type="text"/>		Foto. Plan.
Relacions Físiques	Color	Orgànica	<input type="text"/>		<input type="text" value="6"/>
	<input type="text"/>	Artificial	<input type="text"/>		
Igual a			Datació	Criteri datació	
Cobreix	Cobert per		<input type="text"/>	<input type="text"/>	
Farceix	Farcit per		Interpretació		
Talla	Tallat per		<input type="text" value="Clavaguera"/>		
Es recolza	Se li recolza		Observacions		
122, 141			<input type="text" value="Inici del clavagueram que surt de l'àmbit C. És una obra de maons que desemboquen a la clavaguera UE 110."/>		
Es lliura	Se li lliura		Afecció	Tipus	
			Si <input checked="" type="checkbox"/>	Total <input type="text"/>	% <input type="text"/>
			No <input type="checkbox"/>		

Definició UE	Textura	Composició	Sector <input type="text" value="C"/>	Zona <input type="text"/>	UE 147
Estructura <input type="text"/>	<input type="text"/>	Geològica	<input type="text"/>		Foto. Plan.
Relacions Físiques	Color	Orgànica	<input type="text"/>		<input type="text" value="6"/>
	<input type="text"/>	Artificial	<input type="text"/>		
Igual a			Datació	Criteri datació	
Cobreix	Cobert per		<input type="text"/>	<input type="text"/>	
Farceix	Farcit per		Interpretació		
Talla	Tallat per		<input type="text" value="Clavaguera"/>		
Es recolza	Se li recolza		Observacions		
			<input type="text" value="Restes d'una conducció realitzada amb maons. Sha documentat supeficialment, ja que no s'ha rebaixat més l'àmbit C."/>		
Es lliura	Se li lliura		Afecció	Tipus	
			Si <input type="checkbox"/>	<input type="text"/>	% <input type="text"/>
			No <input checked="" type="checkbox"/>		

Definició UE	Textura	Composició	Sector <input type="text" value="C"/>	Zona <input type="text" value="4"/>	UE 150
Estructura <input type="text"/>	<input type="text"/>	Geològica	<input type="text"/>		Foto. Plan.
Relacions Físiques	Color	Orgànica	<input type="text"/>		<input type="text"/>
	<input type="text"/>	Artificial	<input type="text"/>		
Igual a			Datació	Criteri datació	
Cobreix	Cobert per		<input type="text"/>	<input type="text"/>	
Farceix	Farcit per		Interpretació		
Talla	Tallat per		<input type="text" value="Canalització"/>		
Es recolza	Se li recolza		Observacions		
			<input type="text" value="Coberta d'una canalització realitzada amb rajoles rectangulars de tonalitat groguenca. Només s'ha documentat la coberta, ja que no s'ha rebaixat més l'àmbit ni ampliat el sondeig 4."/>		
Es lliura	Se li lliura		Afecció	Tipus	
			Si <input type="checkbox"/>	<input type="text"/>	% <input type="text"/>
			No <input checked="" type="checkbox"/>		

Definició UE	Textura	Composició	Sector <input type="text" value="C"/>	Zona <input type="text" value="4"/>	UE 151
Estructura	<input type="text"/>	Geològica	<input type="text"/>		
Relacions Físiques	Color	Orgànica	<input type="text"/>		
	<input type="text"/>	Artificial	<input type="text"/>		
Igual a		Datació	<input type="text"/>	Criteri datació	<input type="text"/>
Cobreix	Cobert per	Interpretació	<input type="text"/>		
	152	Fonamentació	<input type="text"/>		
Farceix	Farcit per	Observacions	<input type="text"/>		
Talla	Tallat per	Fonamentació del pilar de l'arc AR6. obra realitzada per encofrta perdut. És el mateix que el localitzat en el pou 5.	<input type="text"/>		
Es recolza	Se li recolza	Afecció Si <input type="checkbox"/>	Tipus	<input type="text"/>	% <input type="text"/>
Es lliura	Se li lliura	No <input checked="" type="checkbox"/>			
					Foto. Plan. 15

Definició UE	Textura	Composició	Sector <input type="text" value="C"/>	Zona <input type="text" value="4"/>	UE 152
Estrat	Compacta	Geològica	Argila		
Relacions Físiques	Color	Orgànica	<input type="text"/>		
	Ataronjat	Artificial	<input type="text"/>		
Igual a		Datació	<input type="text"/>	Criteri datació	<input type="text"/>
Cobreix	Cobert per	Interpretació	<input type="text"/>		
151	107	Anivellació	<input type="text"/>		
Farceix	Farcit per	Observacions	<input type="text"/>		
Talla	Tallat per	Estrat argilós que ocupa tota la superfície. Documentat en el pou 5 i pou 12. Podria ser el mateix que la UE 112	<input type="text"/>		
Es recolza	Se li recolza	Afecció Si <input type="checkbox"/>	Tipus	<input type="text"/>	% <input type="text"/>
Es lliura	Se li lliura	No <input type="checkbox"/>			
					Foto. Plan.

Definició UE	Textura	Composició	Sector <input type="text" value="C"/>	Zona <input type="text" value="4"/>	UE 153
Estrat	Compacta	Geològica	Argila		
Relacions Físiques	Color	Orgànica	Carbons		
	Marró Fosc	Artificial	material Constructiu		
Igual a		Datació	<input type="text"/>	Criteri datació	<input type="text"/>
Cobreix	Cobert per	Interpretació	<input type="text"/>		
154	152	Anivellació	<input type="text"/>		
Farceix	Farcit per	Observacions	<input type="text"/>		
Talla	Tallat per	Estrat format per diverse capes d'argiles fosques i alguna capa fina de sorra.	<input type="text"/>		
Es recolza	Se li recolza	Afecció Si <input type="checkbox"/>	Tipus	<input type="text"/>	% <input type="text"/>
Es lliura	Se li lliura	No <input type="checkbox"/>			
					Foto. Plan.

Definició UE Estrat	Textura Solta	Composició	Sector C	Zona 4	UE 154
Relacions Físiques	Color Groc	Geològica Sorra	Foto. Plan.		
Artificial					
Igual a		Datació	Criteri datació		
Cobreix 153	Cobert per	Interpretació Formació natural			
Farceix	Farcit per	Observacions Nivell de sorres de la duna.			
Talla	Tallat per				
Es recolza	Se li recolza				
Es lliura	Se li lliura	Afecció Si <input type="checkbox"/> No <input type="checkbox"/>	Tipus	%	

Definició UE Estructura	Textura	Composició	Sector G	Zona	UE 200
Relacions Físiques	Color	Geològica	Foto. Plan.		
		Orgànica			21
		Artificial			
Igual a		Datació	Criteri datació		
Cobreix 201	Cobert per	Interpretació Paviment			
Farceix	Farcit per	Observacions Paviment de rajoles quadrades de ceràmica de 30 x 30 x 2,5 cm amb uns 4,5 cm de preparació de ciment. paviment més modern.			
Talla	Tallat per				
Es recolza M23	Se li recolza	Afecció Si <input checked="" type="checkbox"/> No <input type="checkbox"/>	Tipus Total	%	
Es lliura	Se li lliura				

Definició UE Estructura	Textura	Composició	Sector G	Zona	UE 201
Relacions Físiques	Color	Geològica	Foto. Plan.		
		Orgànica			21
		Artificial			
Igual a		Datació	Criteri datació		
Cobreix 202	Cobert per 200	Interpretació Paviment			
Farceix	Farcit per	Observacions Rajoles rectangulars de color blau de 30 x 20 x 0,8 cm			
Talla	Tallat per				
Es recolza M23	Se li recolza	Afecció Si <input checked="" type="checkbox"/> No <input type="checkbox"/>	Tipus Total	%	
Es lliura	Se li lliura				

Definició UE Estructura	Textura []	Composició	Sector <input type="checkbox"/> G <input type="checkbox"/>	Zona <input type="checkbox"/>	UE 202
Relacions Físiques	Color []	Geològica []	Foto. Plan.		
Igual a		Orgànica []	Datació []	Criteri datació []	21
Cobreix 203	Cobert per 201	Artificial []	Interpretació Paviment		
Farceix	Farcit per	Observacions Paviment de rajoles quadrades de pedra de 40 x 40 x 2,5 cm amb uns 7 cm de preparació.			21
Talla	Tallat per	Afecció Si <input checked="" type="checkbox"/> No <input type="checkbox"/>			
Es recolza M23	Se li recolza	Tipus Total [] % []			
Es lliura	Se li lliura				

Definició UE Estrat	Textura Solta	Composició	Sector <input type="checkbox"/> G <input type="checkbox"/>	Zona <input type="checkbox"/>	UE 203
Relacions Físiques	Color Beix	Geològica Sorra	Foto. Plan.		
Igual a		Orgànica []	Datació []	Criteri datació []	21
Cobreix 215, 217	Cobert per 202	Artificial []	Interpretació Anivellació		
Farceix 224	Farcit per	Observacions Sauló que ocupa bona part de la superfície del local, abocat dssprés d'haver dos tubs de desguàs de l'antic local.			21
Talla	Tallat per	Afecció Si <input type="checkbox"/> No <input type="checkbox"/>			
Es recolza	Se li recolza	Tipus [] % []			
Es lliura	Se li lliura				

Definició UE Retall/Interestrat	Textura []	Composició	Sector <input type="checkbox"/> G <input type="checkbox"/>	Zona <input type="checkbox"/>	UE 209
Relacions Físiques	Color []	Geològica []	Foto. Plan.		
Igual a		Orgànica []	Datació []	Criteri datació []	
Cobreix	Cobert per	Artificial []	Interpretació Trinxera de fonamentació		
Farceix	Farcit per 210	Observacions Rasa constructiva de la fonamentació UE 210.			
Talla	Tallat per	Afecció Si <input type="checkbox"/> No <input type="checkbox"/>			
Es recolza	Se li recolza	Tipus [] % []			
Es lliura	Se li lliura				

Definició UE	Textura	Composició	Sector <input type="checkbox"/> G <input type="checkbox"/>	Zona <input type="checkbox"/>	UE 210
Estructura	<input type="text"/>	Geològica	<input type="text"/>		
Relacions Físiques	Color	Orgànica	<input type="text"/>		
	<input type="text"/>	Artificial	<input type="text"/>		
Igual a		Datació	<input type="text"/>	Críteri datació	<input type="text"/>
Cobreix	Cobert per	Interpretació	<input type="text"/>		
	212	Fonamentació	<input type="text"/>		
Farceix	Farcit per	Observacions	<input type="text"/>		
Talla	Tallat per	Fonamentació de l'estructura M4.	<input type="text"/>		
Es recolza	Se li recolza		<input type="text"/>		
	210, 219, 228		<input type="text"/>		
Es lliura	Se li lliura	Afecció Si <input type="checkbox"/>	Tipus	<input type="text"/>	% <input type="text"/>
		No <input checked="" type="checkbox"/>			

Definició UE	Textura	Composició	Sector <input type="checkbox"/> G <input type="checkbox"/>	Zona <input type="checkbox"/>	UE 212
Estrat	Compacta	Geològica	Argila		
Relacions Físiques	Color	Orgànica	<input type="text"/>		
	Ataronjat	Artificial	<input type="text"/>		
Igual a		Datació	<input type="text"/>	Críteri datació	<input type="text"/>
Cobreix	Cobert per	Interpretació	BM	Ceràmic	
210, 213		Anivellació	<input type="text"/>		
Farceix	Farcit per	Observacions	<input type="text"/>		
Talla	Tallat per	Nivell d'argiles ataronjades	<input type="text"/>		
	214		<input type="text"/>		
Es recolza	Se li recolza		<input type="text"/>		
Es lliura	Se li lliura	Afecció Si <input type="checkbox"/>	Tipus	<input type="text"/>	% <input type="text"/>
		No <input type="checkbox"/>			

Definició UE	Textura	Composició	Sector <input type="checkbox"/> G <input type="checkbox"/>	Zona <input type="checkbox"/>	UE 213
Estrat	Solta	Geològica	Argila		
Relacions Físiques	Color	Orgànica	Carbons		
	Marró Fosc	Artificial	ceràmica		
Igual a		Datació	<input type="text"/>	Críteri datació	<input type="text"/>
Cobreix	Cobert per	Interpretació	<input type="text"/>		
		Farciment	<input type="text"/>		
Farceix	Farcit per	Observacions	<input type="text"/>		
214			<input type="text"/>		
Talla	Tallat per		<input type="text"/>		
	221		<input type="text"/>		
Es recolza	Se li recolza		<input type="text"/>		
	217		<input type="text"/>		
Es lliura	Se li lliura	Afecció Si <input type="checkbox"/>	Tipus	<input type="text"/>	% <input type="text"/>
		No <input type="checkbox"/>			

Definició UE Retall/Interestrat	Textura <input type="text"/>	Composició	Sector <input type="text" value="G"/>	Zona <input type="text"/>	UE 214
Relacions Físiques	Color <input type="text"/>	Geològica <input type="text"/>	Foto. Plan.		
Igual a		Orgànica <input type="text"/>	Datació <input type="text"/>	Criteri datació <input type="text"/>	21
Cobreix	Cobert per	Artificial <input type="text"/>	Interpretació Indeterminat		
Farceix	Farcit per 213	Observacions Retall de planta irregular documentat en tota la superfície del sondeig, tenint com a límit les estructures Ue 219 i 222.			
Talla 215, 216, 225, 230	Tallat per	Afecció Si <input type="checkbox"/> No <input type="checkbox"/> Tipus <input type="text"/> % <input type="text"/>			
Es recolza	Se li recolza				
Es lliura	Se li lliura				

Definició UE Estrat	Textura <input type="text" value="Solta"/>	Composició	Sector <input type="text" value="G"/>	Zona <input type="text"/>	UE 215
Relacions Físiques	Color <input type="text" value="Groc"/>	Geològica Sorra	Foto. Plan.		
Igual a		Orgànica <input type="text"/>	Datació <input type="text"/>	Criteri datació <input type="text"/>	21
Cobreix	Cobert per 216	Artificial <input type="text"/>	Interpretació Anivellació		
Farceix	Farcit per	Observacions Substrat natural de sorres.			
Talla	Tallat per 214, 231	Afecció Si <input type="checkbox"/> No <input type="checkbox"/> Tipus <input type="text"/> % <input type="text"/>			
Es recolza	Se li recolza				
Es lliura	Se li lliura				

Definició UE Estrat	Textura <input type="text"/>	Composició	Sector <input type="text" value="G"/>	Zona <input type="text"/>	UE 216
Relacions Físiques	Color <input type="text"/>	Geològica <input type="text"/>	Foto. Plan.		
Igual a		Orgànica <input type="text"/>	Datació <input type="text"/>	Criteri datació <input type="text"/>	21
Cobreix	Cobert per	Artificial <input type="text"/>	Interpretació Terreny geològic		
Farceix	Farcit per	Observacions Sorres netes que formen part de les dunes			
Talla	Tallat per 227, 231	Afecció Si <input type="checkbox"/> No <input type="checkbox"/> Tipus <input type="text"/> % <input type="text"/>			
Es recolza	Se li recolza				
Es lliura	Se li lliura				

Definició UE	Textura	Composició	Sector <input type="text" value="G"/>	Zona <input type="text"/>	UE 217
Estructura	<input type="text"/>	Geològica	<input type="text"/>		Foto. Plan.
Relacions Físiques	Color	Orgànica	<input type="text"/>		<input type="text" value="21"/>
	<input type="text"/>	Artificial	<input type="text"/>		
Igual a			Datació	Criteri datació	
Cobreix	Cobert per		<input type="text"/>	<input type="text"/>	
212, 229	203				
Farceix	Farcit per				
Talla	Tallat per				
	224				
Es recolza	Se li recolza				
210, 222					
Es lliura	Se li lliura				
			Afecció	Tipus	
			Si <input checked="" type="checkbox"/>	Total <input type="text"/>	% <input type="text"/>
			No <input type="checkbox"/>		

Definició UE	Textura	Composició	Sector <input type="text" value="G"/>	Zona <input type="text"/>	UE 218
Estructura	<input type="text"/>	Geològica	<input type="text"/>		Foto. Plan.
Relacions Físiques	Color	Orgànica	<input type="text"/>		<input type="text" value="21"/>
	<input type="text"/>	Artificial	<input type="text"/>		
Igual a			Datació	Criteri datació	
Cobreix	Cobert per		<input type="text"/>	<input type="text"/>	
Farceix	Farcit per				
221					
Talla	Tallat per				
Es recolza	Se li recolza				
Es lliura	Se li lliura				
	220				
			Afecció	Tipus	
			Si <input checked="" type="checkbox"/>	Parcial <input type="text"/>	% <input type="text"/>
			No <input type="checkbox"/>		

Definició UE	Textura	Composició	Sector <input type="text" value="G"/>	Zona <input type="text"/>	UE 219
Estructura	<input type="text"/>	Geològica	<input type="text"/>		Foto. Plan.
Relacions Físiques	Color	Orgànica	<input type="text"/>		<input type="text" value="16"/>
	<input type="text"/>	Artificial	<input type="text"/>		
Igual a			Datació	Criteri datació	
Cobreix	Cobert per		<input type="text"/>	<input type="text"/>	
	212				
Farceix	Farcit per				
231					
Talla	Tallat per				
	224				
Es recolza	Se li recolza				
Es lliura	Se li lliura				
			Afecció	Tipus	
			Si <input checked="" type="checkbox"/>	Total <input type="text"/>	% <input type="text"/>
			No <input type="checkbox"/>		

Definició UE Estrat	Textura Solta	Composició	Sector G	Zona	UE 220
Relacions Físiques	Color Marró Fosc	Geològica Sorra	Foto. Plan.		
Relacions Físiques		Orgànica Carbons			
Relacions Físiques		Artificial material Constructiu			
Igual a		Datació	Criteri datació Ceràmic		
Cobreix	Cobert per	Interpretació Farciment			
Farceix 218	Farcit per	Observacions Reble del pou UE 218, molt afectat per remocions modernes. El material recuperat presenta plastics, totxo i maons. Cal assenyalar que la resta del material és del segle XVII. Segurament afetat i remogut per una conducció moderna que contaminà l'estrat			
Talla	Tallat per	Afecció Si <input type="checkbox"/> No <input type="checkbox"/>	Tipus	%	
Es recolza	Se li recolza				
Es lliura	Se li lliura				

Definició UE Retall/Interestrat	Textura	Composició	Sector G	Zona	UE 221
Relacions Físiques	Color	Geològica	Foto. Plan.		
Relacions Físiques		Orgànica			
Relacions Físiques		Artificial			
Igual a		Datació	Criteri datació		
Cobreix	Cobert per	Interpretació Trinxera de fonamentació			
Farceix 218	Farcit per	Observacions Rasa constructiva del pou UE 218.			
Talla 213, 222	Tallat per	Afecció Si <input type="checkbox"/> No <input checked="" type="checkbox"/>	Tipus	%	
Es recolza	Se li recolza				
Es lliura	Se li lliura				

Definició UE Estructura	Textura	Composició	Sector G	Zona	UE 222
Relacions Físiques	Color	Geològica	Foto. Plan.		
Relacions Físiques		Orgànica			
Relacions Físiques		Artificial			
Igual a		Datació	Criteri datació		
Cobreix	Cobert per	Interpretació Fonamentació			
Farceix 226	Farcit per	Observacions Obra feta per encofrat perdut.			
Talla 221, 227	Tallat per	Afecció Si <input checked="" type="checkbox"/> No <input type="checkbox"/>	Tipus Parcial	%	50
Es recolza	Se li recolza 217				
Es lliura	Se li lliura				

Definició UE Estructura	Textura 	Composició	Sector <input type="checkbox"/> G <input type="checkbox"/>	Zona <input type="checkbox"/>	UE 223
Relacions Físiques	Color 	Geològica 	Foto. Plan.		
Igual a		Orgànica 	Datació s. XX	Criteri datació Estratigràfic	
Cobreix	Cobert per	Artificial 	Interpretació Clavaguera		
Farceix 224	Farcit per	Observacions Tub de ciment de dsguasos de l'antiga barra del bar i lavabos.			
Talla	Tallat per	Afecció Si <input type="checkbox"/> No <input type="checkbox"/> Tipus % <input type="checkbox"/>			
Es recolza	Se li recolza				
Es lliura	Se li lliura				

Definició UE Retall/Interestrat	Textura 	Composició	Sector <input type="checkbox"/> G <input type="checkbox"/>	Zona <input type="checkbox"/>	UE 224
Relacions Físiques	Color 	Geològica 	Foto. Plan.		
Igual a		Orgànica 	Datació s. XX	Criteri datació Estratigràfic	
Cobreix	Cobert per	Artificial 	Interpretació Trinxera de fonamentació		
Farceix 223	Farcit per	Observacions Rasa constructiva del tub UE 223			
Talla 217, 219, 228	Tallat per	Afecció Si <input type="checkbox"/> No <input type="checkbox"/> Tipus % <input type="checkbox"/>			
Es recolza	Se li recolza				
Es lliura	Se li lliura				

Definició UE Estrat	Textura Solta	Composició	Sector <input type="checkbox"/> G <input type="checkbox"/>	Zona <input type="checkbox"/>	UE 225
Relacions Físiques	Color Marró Clar	Geològica Sorra	Foto. Plan.		
Igual a		Orgànica 	Datació 	Criteri datació 	
Cobreix	Cobert per	Artificial pedres	Interpretació Farciment		
Farceix 227	Farcit per	Observacions Reble de pedres i morter de la rasa constructiva del pou UE 228			
Talla	Tallat per	Afecció Si <input type="checkbox"/> No <input type="checkbox"/> Tipus % <input type="checkbox"/>			
Es recolza 228	Se li recolza				
Es lliura	Se li lliura				

Definició UE Retall/Interestrat	Textura []	Composició	Sector <input type="checkbox"/> G <input type="checkbox"/>	Zona <input type="checkbox"/>	UE 226
Relacions Físiques	Color []	Geològica []	Orgànica []	Artificial []	Foto. Plan. 21
Igual a	Cobert per	Datació []	Criteri datació []		
Cobreix	Farcit per	Interpretació Trinxera de fonamentació			
Farceix	Tallat per	Observacions Rasa constructiva de la fonamentació UE 222.			
Talla 423, 424	Se li recolza	Afecció Si <input type="checkbox"/> No <input type="checkbox"/>	Tipus [] % []		
Es recolza	Se li lliura				

Definició UE Retall/Interestrat	Textura []	Composició	Sector <input type="checkbox"/> G <input type="checkbox"/>	Zona <input type="checkbox"/>	UE 227
Relacions Físiques	Color []	Geològica []	Orgànica []	Artificial []	Foto. Plan. 21
Igual a	Cobert per	Datació []	Criteri datació []		
Cobreix	Farcit per 225, 228	Interpretació Trinxera de fonamentació			
Farceix	Tallat per	Observacions Rasa constructiva del pou UE 228			
Talla 216, 230	Se li recolza	Afecció Si <input type="checkbox"/> No <input type="checkbox"/>	Tipus [] % []		
Es recolza	Se li lliura				

Definició UE Estructura	Textura []	Composició	Sector <input type="checkbox"/> G <input type="checkbox"/>	Zona <input type="checkbox"/>	UE 228
Relacions Físiques	Color []	Geològica []	Orgànica []	Artificial []	Foto. Plan. 16 21
Igual a	Cobert per	Datació s. XVI	Criteri datació Estratigràfic		
Cobreix	Farcit per	Interpretació Pou			
Farceix 227	Tallat per 224	Observacions pou de plnata quadrda construït a l'gal que forma el mur M23 i l'arcada AR3. Només té dos murs obrtas, ja que aprofita M23 i UE 222. Obra de pedra semi desbastada i col·locada al trencajunts,			
Talla 210	Se li recolza	Afecció Si <input checked="" type="checkbox"/> No <input type="checkbox"/>	Tipus Parcial [] % []		
Es recolza	Se li lliura 225, 229				

Definició UE Estrat	Textura Solta	Composició	Sector <input type="checkbox"/> G <input type="checkbox"/>	Zona <input type="checkbox"/>	UE 229
Relacions Físiques	Color Marró Fosc	Geològica	Foto. Plan.		
Relacions Físiques		Orgànica Carbons	21		
Relacions Físiques		Artificial pedres			
Igual a		Datació s. XVI	Criteri datació Ceràmic		
Cobreix	Cobert per 217	Interpretació Farciment			
Farceix	Farcit per	Observacions Reble del pou format principalment per pedres i material constructiu.			
Talla	Tallat per	Afecció Si <input type="checkbox"/> No <input type="checkbox"/> Tipus % <input type="checkbox"/>			
Es recolza	Se li recolza				
Es lliura 228	Se li lliura				

Definició UE Estrat	Textura Solta	Composició	Sector <input type="checkbox"/> G <input type="checkbox"/>	Zona <input type="checkbox"/>	UE 230
Relacions Físiques	Color Groc	Geològica Sorra	Foto. Plan.		
Relacions Físiques		Orgànica	21		
Relacions Físiques		Artificial			
Igual a		Datació s. XVI	Criteri datació Ceràmic		
Cobreix	Cobert per	Interpretació Anivellació			
Farceix	Farcit per	Observacions nivell de sorra amb taques d'argila fosca.			
Talla	Tallat per 214, 227	Afecció Si <input type="checkbox"/> No <input type="checkbox"/> Tipus % <input type="checkbox"/>			
Es recolza	Se li recolza				
Es lliura	Se li lliura				

Definició UE Retall/Interestrat	Textura	Composició	Sector <input type="checkbox"/> G <input type="checkbox"/>	Zona <input type="checkbox"/>	UE 231
Relacions Físiques	Color	Geològica	Foto. Plan.		
Relacions Físiques		Orgànica	21		
Relacions Físiques		Artificial			
Igual a		Datació s. XV	Criteri datació Estratigràfic		
Cobreix	Cobert per	Interpretació Trinxera de fonamentació			
Farceix	Farcit per 219	Observacions Rasa constructiva de la fonamentació UE 219.			
Talla 215, 216	Tallat per	Afecció Si <input type="checkbox"/> No <input type="checkbox"/> Tipus % <input type="checkbox"/>			
Es recolza	Se li recolza				
Es lliura	Se li lliura				

Definició UE Estrat	Textura Solta	Composició	Sector <input type="checkbox"/> D <input type="checkbox"/>	Zona <input type="checkbox"/>	UE 304
Relacions Físiques	Color Marró Clar	Geològica	Foto. Plan.		
Orgànica	Carbons				
Artificial	material Constructiu				
Igual a	Cobert per	Datació	Criteri datació		
Cobreix 305		<input type="checkbox"/>	<input type="checkbox"/>		
Farceix 307	Farcit per	Interpretació Anivellació			
Talla	Tallat per	Observacions Estrat format per runa que rebleix el retall UE 307			
Es recolza	Se li recolza	Afecció Si <input type="checkbox"/> No <input type="checkbox"/>			
Es lliura M1, AR5	Se li lliura	Tipus <input type="checkbox"/> % <input type="checkbox"/>			

Definició UE Estructura	Textura	Composició	Sector <input type="checkbox"/> D <input type="checkbox"/>	Zona <input type="checkbox"/>	UE 305
Relacions Físiques	Color	Geològica	Foto. Plan.		
Orgànica					
Artificial					
Igual a	Cobert per	Datació	Criteri datació		
Cobreix	304	<input type="checkbox"/>	<input type="checkbox"/>		
Farceix	Farcit per	Interpretació Paviment			
Talla	Tallat per	Observacions Restes d'un paviment de rajoles quadrades, del que es conserva una franja al nord.			
Es recolza M1, AR5, 306, 308	Se li recolza	Afecció Si <input checked="" type="checkbox"/> No <input type="checkbox"/>			
Es lliura	Se li lliura	Tipus Total <input type="checkbox"/> % <input type="checkbox"/>			

Definició UE Estructura	Textura	Composició	Sector <input type="checkbox"/> D <input type="checkbox"/>	Zona <input type="checkbox"/>	UE 306
Relacions Físiques	Color	Geològica	Foto. Plan.		
Orgànica					
Artificial					
Igual a	Cobert per	Datació	Criteri datació		
Cobreix		<input type="checkbox"/>	<input type="checkbox"/>		
Farceix	Farcit per	Interpretació Mur			
Talla	Tallat per	Observacions Fonamentació del mur que tapiava l'arcada AR5 i que separava els àmbits			
Es recolza 318	Se li recolza 303, 305, 308, 309	Afecció Si <input type="checkbox"/> No <input checked="" type="checkbox"/>			
Es lliura	Se li lliura 304, 310	Tipus <input type="checkbox"/> % <input type="checkbox"/>			

Definició UE Retall/Interestrat	Textura []	Composició	Sector [D]	Zona []	UE 307
Relacions Físiques	Color []	Geològica []	Orgànica []	Artificial []	Foto. Plan. [] []
Igual a	Cobert per	Datació	Criteri datació		
Cobreix 305, 308, 309, 310	Cobert per	Interpretació Indeterminat	[]	[]	
Farceix	Farcit per 304	Observacions Retall de gran dimensions efectuat en tot l'àmbit que havia comportat la destrcció de les pavimentacions més antigues. Segurament fet per construir els nous desguasos de la casa.			
Talla	Tallat per	Afecció Si [] No []	Tipus	[]	% []
Es recolza	Se li recolza				
Es lliura	Se li lliura				

Definició UE Estructura	Textura []	Composició	Sector [D]	Zona []	UE 308
Relacions Físiques	Color []	Geològica []	Orgànica []	Artificial []	Foto. Plan. [] [6]
Igual a	Cobert per	Datació	Criteri datació		
Cobreix 309	Cobert per	Interpretació Paviment	[]	[]	
Farceix	Farcit per	Observacions Paviment de rajoles quadrades de 24 x 24 x 2,5 cm, tallat per UE 307. Només es conserva una franja en el perímetre de l'àmbit. Té una preparació de 2 cm. de morter.			
Talla	Tallat per 307	Afecció Si [X] No []	Tipus	Total []	% []
Es recolza M1, AR5, 306	Se li recolza				
Es lliura	Se li lliura				

Definició UE Estructura	Textura []	Composició	Sector [D]	Zona []	UE 309
Relacions Físiques	Color []	Geològica []	Orgànica []	Artificial []	Foto. Plan. [] []
Igual a	Cobert per	Datació	Criteri datació		
Cobreix 332	Cobert per 308	Interpretació Paviment	[]	[]	
Farceix	Farcit per	Observacions Restes d'un paviment de rajoles rectangulars. Només es conserven una alineació a tocar del mur M1.			
Talla	Tallat per	Afecció Si [X] No []	Tipus	Total []	% []
Es recolza M1, AR5, 306	Se li recolza				
Es lliura	Se li lliura				

Definició UE Estrat	Textura Compacta	Composició	Sector D	Zona	UE 310
Relacions Físiques	Color Vermellós	Geològica Argila	Foto. Plan.		
Relacions Físiques		Orgànica Carbons			
		Artificial material Constructiu			
Igual a		Datació	Criteri datació		
Cobreix 324	Cobert per 309	Interpretació			
Farceix	Farcit per	Anivellació			
Talla	Tallat per 307	Observacions			
Es recolza	Se li recolza	Estrat d'argila vermella amb traces de morter i carbons. Cobreix la fonamentació UE 324.			
Es lliura 306, M1	Se li lliura	Afecció Si <input type="checkbox"/>	Tipus	%	<input type="checkbox"/>
		No <input type="checkbox"/>			

Definició UE Estrat	Textura Solta	Composició	Sector D	Zona	UE 311
Relacions Físiques	Color Vermellós	Geològica Argila	Foto. Plan.		
Relacions Físiques		Orgànica Carbons			
		Artificial ceràmica			
Igual a		Datació	Criteri datació		
Cobreix 312	Cobert per	Interpretació			
Farceix	Farcit per	Anivellació			
Talla	Tallat per 307, 326, 327	Observacions			
Es recolza	Se li recolza	Estrat d'argila vermellosa amb algun carbó. Es troba tallat per les diferents rases de les fonamentacions.			
Es lliura	Se li lliura	Afecció Si <input type="checkbox"/>	Tipus	%	<input type="checkbox"/>
		No <input type="checkbox"/>			

Definició UE Estrat	Textura Solta	Composició	Sector D	Zona	UE 312
Relacions Físiques	Color Beix	Geològica Sorra	Foto. Plan.		
Relacions Físiques		Orgànica			
		Artificial			
Igual a		Datació	Criteri datació		
Cobreix 313	Cobert per 311	Interpretació			
Farceix	Farcit per	Anivellació			
Talla	Tallat per 326	Observacions			
Es recolza	Se li recolza	Estrat de sorres molt netes.			
Es lliura	Se li lliura	Afecció Si <input type="checkbox"/>	Tipus	%	<input type="checkbox"/>
		No <input type="checkbox"/>			

Definició UE Estrat	Textura Compacta	Composició	Sector D	Zona	UE 313
Relacions Físiques	Color Marró	Geològica Argila	Foto. Plan.		
Orgànica Carbons	Artificial material Constructiu	Datació	Criteri datació		
Igual a	Cobert per 314	Interpretació Anivellació			
Farceix	Farcit per	Observacions Argila marró fosc amb material ceràmic, estucs, material constructiu. Tallat per les rases de fonamentació.			
Talla	Tallat per 326	Afecció Si <input type="checkbox"/> No <input type="checkbox"/>	Tipus	% <input type="text"/>	
Es recolza	Se li recolza				
Es lliura	Se li lliura				

Definició UE Estrat	Textura Solta	Composició	Sector D	Zona	UE 314
Relacions Físiques	Color Beix	Geològica Sorra	Foto. Plan.		
Orgànica	Artificial	Datació	Criteri datació		
Igual a	Cobert per 313	Interpretació Anivellació			
Farceix	Farcit per	Observacions Nivell de sorres. S'ha excavat nomé fins a cota de seguretat, sense trobar la base de la fonamentació UE 324			
Talla	Tallat per 326	Afecció Si <input type="checkbox"/> No <input type="checkbox"/>	Tipus	% <input type="text"/>	
Es recolza	Se li recolza				
Es lliura	Se li lliura				

Definició UE Estructura	Textura	Composició	Sector A	Zona	UE 315
Relacions Físiques	Color	Geològica	Foto. Plan.		
Orgànica	Artificial	Datació	Criteri datació		
Igual a	Cobert per	Interpretació Canalització			
Farceix	Farcit per	Observacions Conducció d'aigües brutes realitzat amb rajoles rectangulars col·locades planes. mentre que la cara est, que es recolza a l'estructura UE 306, són quadrades de 24 x 24 cm de costat i col·locades de cantell. Base de rajoles quadrades.			
Talla	Tallat per	Afecció Si <input checked="" type="checkbox"/> No <input type="checkbox"/>	Tipus Total	% <input type="text"/>	
Es recolza 318, 319, 325	Se li recolza				
Es lliura	Se li lliura				

Definició UE Estructura	Textura 	Composició	Sector <input type="checkbox"/> A <input type="checkbox"/>	Zona <input type="checkbox"/>	UE 316
Relacions Físiques	Color 	Geològica	Foto. Plan.		
Igual a		Orgànica	Datació	Criteri datació	6
Cobreix 317	Cobert per	Artificial	Interpretació Paviment		
Farceix	Farcit per		Observacions Paviment de lloses de pedres calcàries, rectangulars. Són restes dels graons d'una escala aprofitats en aquest espai. En el centre té una cubeta rectangular, UE 330		
Talla	Tallat per		Afecció Si <input checked="" type="checkbox"/>	Tipus	
Es recolza M29	Se li recolza		No <input type="checkbox"/>	Total % <input type="checkbox"/>	
Es lliura	Se li lliura				

Definició UE Estrat	Textura Solta	Composició	Sector <input type="checkbox"/> A <input type="checkbox"/>	Zona <input type="checkbox"/>	UE 317
Relacions Físiques	Color Marró Clar	Geològica	Foto. Plan.		
Igual a		Orgànica Carbons	Datació	Criteri datació	15
Cobreix 349, 358	Cobert per 316	Artificial material Constructiu	Interpretació Anivellació		
Farceix	Farcit per		Observacions Anivellació per tal de col·locar el paviment de lloses UE 316. Format per runa. Presència d'algun plàstic.		
Talla	Tallat per		Afecció Si <input type="checkbox"/>	Tipus	
Es recolza	Se li recolza		No <input type="checkbox"/>	Total % <input type="checkbox"/>	
Es lliura M29	Se li lliura				

Definició UE Estructura	Textura 	Composició	Sector <input type="checkbox"/> A <input type="checkbox"/>	Zona <input type="checkbox"/>	UE 318
Relacions Físiques	Color 	Geològica	Foto. Plan.		
Igual a		Orgànica	Datació	Criteri datació	15
Cobreix 327	Cobert per	Artificial	Interpretació Fonamentació		
Farceix	Farcit per		Observacions Fonamentació del mur UE 306. Realitzat per encofrat perdut. Possible riostra de l'arcada AR5.		
Talla	Tallat per		Afecció Si <input type="checkbox"/>	Tipus	
Es recolza 324	Se li recolza 306		No <input checked="" type="checkbox"/>	Total % <input type="checkbox"/>	
Es lliura	Se li lliura				

Definició UE Estrat	Textura Compacta	Composició	Sector <input type="checkbox"/> D <input type="checkbox"/>	Zona <input type="checkbox"/>	UE 319
Relacions Físiques	Color Ataronjat	Geològica	Foto. Plan.		
Igual a		Orgànica Carbons	Datació	Criteri datació	19
Cobreix 320	Cobert per 352	Artificial material Constructiu	<input type="text"/>	<input type="text"/>	
Farceix	Farcit per	Interpretació Anivellació			
Talla	Tallat per 354	Observacions Nivell d'argiles de color ataronjat amb taques de morter, presència d'alguna pedra de mida petita i algun fragment de material constructiu. Sembla un paquet que podria funcionar com a nivell d'ús. Teules 6 maons 1			
Es recolza	Se li recolza 315	Afecció Si <input type="checkbox"/> No <input type="checkbox"/>			
Es lliura 350	Se li lliura	Tipus <input type="text"/> % <input type="text"/>			

Definició UE Estrat	Textura sorrenca	Composició	Sector <input type="checkbox"/> D <input type="checkbox"/>	Zona <input type="checkbox"/>	UE 320
Relacions Físiques	Color Marró Gris	Geològica Sorra	Foto. Plan.		
Igual a		Orgànica Carbons	Datació	Criteri datació	19
Cobreix 321	Cobert per 319	Artificial	<input type="text"/>	<input type="text"/>	
Farceix	Farcit per	Interpretació Anivellació			
Talla	Tallat per 354	Observacions Nivell força compacte, però amb presència de sorra. S'ha recollit mostres per a anàlitzar.			
Es recolza	Se li recolza	Afecció Si <input type="checkbox"/> No <input type="checkbox"/>			
Es lliura 350	Se li lliura	Tipus <input type="text"/> % <input type="text"/>			

Definició UE Estrat	Textura Solta	Composició	Sector <input type="checkbox"/> D <input type="checkbox"/>	Zona <input type="checkbox"/>	UE 321
Relacions Físiques	Color Marró Clar	Geològica Sorra	Foto. Plan.		
Igual a		Orgànica Carbons	Datació	Criteri datació	19
Cobreix 322	Cobert per 320	Artificial ceràmica	<input type="text"/>	<input type="text"/>	
Farceix	Farcit per	Interpretació Anivellació			
Talla	Tallat per	Observacions Nivell de sorra intercalant fines capes d'argila fosca.			
Es recolza	Se li recolza	Afecció Si <input type="checkbox"/> No <input type="checkbox"/>			
Es lliura 356, 357	Se li lliura	Tipus <input type="text"/> % <input type="text"/>			

Definició UE Estrat	Textura Solta	Composició	Sector <input type="checkbox"/> D <input type="checkbox"/>	Zona <input type="checkbox"/>	UE 322
Relacions Físiques	Color Marró	Geològica Sorra	Foto. Plan.		
Igual a		Orgànica	Datació	Criteri datació	<input type="checkbox"/>
Cobreix 323, 337	Cobert per 321	Artificial	<input type="checkbox"/>	<input type="checkbox"/>	
Farceix	Farcit per	Interpretació Anivellació			
Talla	Tallat per	Observacions Nivell de sorra molt neta.			
Es recolza	Se li recolza	Afecció Si <input type="checkbox"/> No <input type="checkbox"/> Tipus <input type="checkbox"/> % <input type="checkbox"/>			
Es lliura 356, 357	Se li lliura				<input type="checkbox"/>

Definició UE Estrat	Textura Compacta	Composició	Sector <input type="checkbox"/> D <input type="checkbox"/>	Zona <input type="checkbox"/>	UE 323
Relacions Físiques	Color Marró Fosc	Geològica	Foto. Plan.		
Igual a		Orgànica	Datació	Criteri datació	<input type="checkbox"/>
Cobreix 355	Cobert per 322	Artificial	<input type="checkbox"/>	<input type="checkbox"/>	
Farceix	Farcit per	Interpretació Anivellació			
Talla	Tallat per	Observacions Estrat fosc amb restes de pedres que semblen del mur, però esmicolades. Recollides mostres per analitzar.			
Es recolza	Se li recolza	Afecció Si <input type="checkbox"/> No <input type="checkbox"/> Tipus <input type="checkbox"/> % <input type="checkbox"/>			
Es lliura 356, 357	Se li lliura				<input type="checkbox"/>

Definició UE Estructura	Textura	Composició	Sector <input type="checkbox"/> D <input type="checkbox"/>	Zona <input type="checkbox"/>	UE 324
Relacions Físiques	Color	Geològica	Foto. Plan.		
Igual a		Orgànica	Datació	Criteri datació	<input type="checkbox"/>
Cobreix 326	Cobert per 310	Artificial	<input type="checkbox"/>	<input type="checkbox"/>	
Farceix	Farcit per	Interpretació Fonamentació			
Talla	Tallat per	Observacions Fonamentació de l'arcada AR 5 al nord, obra de maçoneria per encofrat perdut.			
Es recolza M1	Se li recolza	Afecció Si <input type="checkbox"/> No <input type="checkbox"/> Tipus <input type="checkbox"/> % <input type="checkbox"/>			
Es lliura	Se li lliura				<input type="checkbox"/>

Definició UE	Textura	Composició	Sector <input type="checkbox"/> A <input type="checkbox"/>	Zona <input type="checkbox"/>	UE 325
Estructura	<input type="text"/>	Geològica	<input type="text"/>		
Relacions Físiques	Color	Orgànica	<input type="text"/>		
	<input type="text"/>	Artificial	<input type="text"/>		
Igual a		Datació	<input type="text"/>	Criteri datació	<input type="text"/>
Cobreix	Cobert per	Interpretació	<input type="text"/>		
Farceix	Farcit per	Fonamentació	<input type="text"/>		
328		Observacions	<input type="text"/>		
Talla	Tallat per	Fonamentació del mur M29	<input type="text"/>		
Es recolza	Se li recolza		<input type="text"/>		
	M29, 315, 324, 350		<input type="text"/>		
Es lliura	Se li lliura		<input type="text"/>		
		Afecció	Si <input type="checkbox"/>	Tipus	<input type="text"/>
		No <input checked="" type="checkbox"/>	<input type="text"/>	%	<input type="text"/>

Definició UE	Textura	Composició	Sector <input type="checkbox"/> D <input type="checkbox"/>	Zona <input type="checkbox"/>	UE 326
Retall/Interestrat	<input type="text"/>	Geològica	<input type="text"/>		
Relacions Físiques	Color	Orgànica	<input type="text"/>		
	<input type="text"/>	Artificial	<input type="text"/>		
Igual a		Datació	<input type="text"/>	Criteri datació	<input type="text"/>
Cobreix	Cobert per	Interpretació	<input type="text"/>		
Farceix	Farcit per	Trinxera de fonamentació	<input type="text"/>		
	324	Observacions	<input type="text"/>		
Talla	Tallat per	Rasa constructiva de la fonamentació nord de l'arcada AR5	<input type="text"/>		
311, 312, 313, 314			<input type="text"/>		
Es recolza	Se li recolza		<input type="text"/>		
Es lliura	Se li lliura		<input type="text"/>		
		Afecció	Si <input type="checkbox"/>	Tipus	<input type="text"/>
		No <input type="checkbox"/>	<input type="text"/>	%	<input type="text"/>

Definició UE	Textura	Composició	Sector <input type="checkbox"/> A <input type="checkbox"/>	Zona <input type="checkbox"/>	UE 327
Retall/Interestrat	<input type="text"/>	Geològica	<input type="text"/>		
Relacions Físiques	Color	Orgànica	<input type="text"/>		
	<input type="text"/>	Artificial	<input type="text"/>		
Igual a		Datació	<input type="text"/>	Criteri datació	<input type="text"/>
Cobreix	Cobert per	Interpretació	<input type="text"/>		
Farceix	Farcit per	Trinxera de fonamentació	<input type="text"/>		
	318	Observacions	<input type="text"/>		
Talla	Tallat per	Rasa constructiva de la fonamentació UE 318.	<input type="text"/>		
311, 319, 320, 3112			<input type="text"/>		
Es recolza	Se li recolza		<input type="text"/>		
Es lliura	Se li lliura		<input type="text"/>		
		Afecció	Si <input type="checkbox"/>	Tipus	<input type="text"/>
		No <input type="checkbox"/>	<input type="text"/>	%	<input type="text"/>

Definició UE Retall/Interestrat	Textura []	Composició	Sector [A]	Zona []	UE 328
Relacions Físiques	Color []	Geològica []	Orgànica []	Artificial []	Foto. Plan. [] []
Igual a	Cobert per	Datació []	Criteri datació []		
Cobreix	Farcit per 325	Interpretació Trinxera de fonamentació			
Farceix	Tallat per	Observacions Rasa constructiva de la fonamentació Ue 325 del mur M29			
Talla 319, 320, 321, 322	Se li recolza	Afecció Si <input type="checkbox"/> No <input type="checkbox"/> Tipus [] % []			
Es recolza	Se li lliura				

Definició UE Estructura	Textura []	Composició	Sector [A]	Zona []	UE 330
Relacions Físiques	Color []	Geològica []	Orgànica []	Artificial []	Foto. Plan. [] 6
Igual a	Cobert per	Datació s. XX	Criteri datació Estratigràfic		
Cobreix	Farcit per	Interpretació Dipòsit			
Farceix	Tallat per	Observacions Estructura rectangular de 1,60 metres de llarg i 0,57 metres d'ample construït en el centre del paviment UE 316. Éra una obra de maons on a l'extrem est disposava d'una petita rampa.			
Talla	Se li recolza	Afecció Si <input checked="" type="checkbox"/> No <input type="checkbox"/> Tipus Total [] % []			
Es recolza	Se li lliura				

Definició UE Estructura	Textura []	Composició	Sector [A]	Zona []	UE 331
Relacions Físiques	Color []	Geològica []	Orgànica []	Artificial []	Foto. Plan. [] 6
Igual a	Cobert per	Datació []	Criteri datació []		
Cobreix	Farcit per	Interpretació Clavaguera			
Farceix	Tallat per	Observacions Clavaguera feta amb maons plana al fons i partes, mentre que la coberta són lloss de pedra igulant amb Ue 316. Conservava un imbornal circular amb perforacions. Lligava amb Ue 342 i 110			
Talla	Se li recolza 316	Afecció Si <input checked="" type="checkbox"/> No <input type="checkbox"/> Tipus Total [] % []			
Es recolza	Se li lliura				

Definició UE Estrat	Textura Compacta	Composició	Sector D	Zona	UE 332
Relacions Físiques	Color Ataronjat	Geològica Argila	Foto. Plan.		
Igual a	Cobert per	Orgànica	Datació	Criteri datació	19
Cobreix 334	Farcit per	Artificial	Interpretació Anivellació		
Talla	Tallat per 333, 347, 333, rasa M1	Observacions Nivell atarajat que es conserva només a tocar de M1.			
Es recolza	Se li recolza	Afecció Si <input type="checkbox"/> No <input type="checkbox"/>	Tipus	%	
Es lliura	Se li lliura				

Definició UE Retall/Interestrat	Textura	Composició	Sector D	Zona	UE 333
Relacions Físiques	Color	Geològica	Foto. Plan.		
Igual a	Cobert per	Orgànica	Datació	Criteri datació	
Cobreix	Farcit per 337	Artificial	Interpretació Trinxera de fonamentació		
Talla 332, 334, 335, 336	Tallat per	Observacions Rasa constructiva del fonament 332, mur M3.			
Es recolza	Se li recolza	Afecció Si <input type="checkbox"/> No <input type="checkbox"/>	Tipus	%	
Es lliura	Se li lliura				

Definició UE Estrat	Textura Solta	Composició	Sector D	Zona	UE 334
Relacions Físiques	Color Gris Fosc	Geològica	Foto. Plan.		
Igual a	Cobert per	Orgànica Cendres, carbons	Datació	Criteri datació	19
Cobreix 335	Farcit per	Artificial ceràmica	Interpretació Anivellació		
Talla	Tallat per 333, 347, Rasa M1	Observacions Estrat força orgànic que ocupa tota la superfície. Recollida mostres per al seu estudi.			
Es recolza	Se li recolza	Afecció Si <input type="checkbox"/> No <input type="checkbox"/>	Tipus	%	
Es lliura	Se li lliura				

Definició UE Estrat	Textura Compacta	Composició	Sector D	Zona	UE 335
Relacions Físiques	Color Ataronjat	Geològica Argila	Foto. Plan.		
Relacions Físiques		Orgànica Carbons			19
		Artificial ceràmica			
Igual a		Datació	Criteri datació		
Cobreix 336	Cobert per 334	Interpretació			
Farceix	Farcit per	Anivellació			
Talla	Tallat per 333, Rasa de M1.	Observacions			
Es recolza	Se li recolza	Nivell argilós amb tonalitat atarrajade i vermelles, molt tacada amb presència de morter. Està tallat per totes les rases de fonamentacions.			
Es lliura	Se li lliura	Afecció Si <input type="checkbox"/>	Tipus		
		No <input type="checkbox"/>		%	

Definició UE Estrat	Textura Compacta	Composició	Sector D	Zona	UE 336
Relacions Físiques	Color Marró Gris	Geològica Argila	Foto. Plan.		
Relacions Físiques		Orgànica Carbons			19
		Artificial material Constructiu			
Igual a		Datació	Criteri datació		
Cobreix 338, 343	Cobert per 335	Interpretació			
Farceix	Farcit per	Anivellació			
Talla	Tallat per 333, rasa de M1	Observacions			
Es recolza	Se li recolza	Estrat molt argilos de color fosc que ocupa tota la superfície del sondeig.			
Es lliura	Se li lliura	Afecció Si <input type="checkbox"/>	Tipus		
		No <input type="checkbox"/>		%	

Definició UE Estructura	Textura	Composició	Sector D	Zona	UE 337
Relacions Físiques	Color	Geològica	Foto. Plan.		
Relacions Físiques		Orgànica			19
		Artificial			
Igual a		Datació	Criteri datació		
Cobreix 333	Cobert per 322	Interpretació			
Farceix	Farcit per	Fonamentació			
Talla	Tallat per	Observacions			
Es recolza 338	Se li recolza M3	Fonamentació del mur M3. Obra d'enconfrta perdut.			
Es lliura	Se li lliura	Afecció Si <input type="checkbox"/>	Tipus		
		No <input checked="" type="checkbox"/>		%	

Definició UE	Textura	Composició	Sector <input type="text" value="D"/>	Zona <input type="text"/>	UE 338
Estructura	<input type="text"/>	Geològica	<input type="text"/>		Foto. Plan.
Relacions Físiques	Color	Orgànica	<input type="text"/>		<input type="text" value="18"/>
	<input type="text"/>	Artificial	<input type="text"/>		<input type="text" value="19"/>
Igual a 404			Datació	Criteri datació	
Cobreix	Cobert per		<input type="text"/>	<input type="text"/>	
	336				
Farceix	Farcit per				
348					
Talla	Tallat per				
Es recolza	Se li recolza				
	337, 380, M1				
Es lliura	Se li lliura				
	343, 344, 345, 346				
		Afecció	Si <input type="checkbox"/>	Tipus	
		No <input checked="" type="checkbox"/>	<input type="text"/>	% <input type="text"/>	
		Interpretació	<input type="text" value="Mur"/>		
		Observacions	<input type="text" value="Opus Caementicium. Obra realitzada per encofrat. En la seva cara són visibles els taulons de fusta de l'encofrat, conservant també dos claus. A la cara superior també són visible empremtres deixades per taulos."/>		

Definició UE	Textura	Composició	Sector <input type="text" value="A"/>	Zona <input type="text"/>	UE 340
Estructura	<input type="text"/>	Geològica	<input type="text"/>		Foto. Plan.
Relacions Físiques	Color	Orgànica	<input type="text"/>		<input type="text" value="18"/>
	<input type="text"/>	Artificial	<input type="text"/>		<input type="text" value="19"/>
Igual a 341			Datació	Criteri datació	
Cobreix	Cobert per		<input type="text"/>	<input type="text"/>	
	355				
Farceix	Farcit per				
Talla	Tallat per				
	366, 367				
Es recolza	Se li recolza				
Es lliura	Se li lliura				
		Afecció	Si <input type="checkbox"/>	Tipus	
		No <input checked="" type="checkbox"/>	<input type="text"/>	% <input type="text"/>	
		Interpretació	<input type="text" value="Paviment"/>		
		Observacions	<input type="text" value="Paviment d'opus signinum que forma part d'un dipòsit (lacus) que s'ha documentat parcialment. És conserva el límit pel sud-est amb el mur Ue 341 amb mitja canya."/>		

Definició UE	Textura	Composició	Sector <input type="text" value="A"/>	Zona <input type="text"/>	UE 341
Estructura	<input type="text"/>	Geològica	<input type="text"/>		Foto. Plan.
Relacions Físiques	Color	Orgànica	<input type="text"/>		<input type="text" value="18"/>
	<input type="text"/>	Artificial	<input type="text"/>		
Igual a 340			Datació	Criteri datació	
Cobreix	Cobert per		<input type="text"/>	<input type="text"/>	
Farceix	Farcit per				
Talla	Tallat per				
Es recolza	Se li recolza				
Es lliura	Se li lliura				
	322, 323, 355	Afecció	Si <input type="checkbox"/>	Tipus	
		No <input checked="" type="checkbox"/>	<input type="text"/>	% <input type="text"/>	
		Interpretació	<input type="text" value="Mur"/>		
		Observacions	<input type="text" value="Mur de maçoneria de pedra i morter amb recobriment d'opus signinum a la seva cara nord, on també conserva part de la mitja canya del dipòsit, que funciona amb UE 340."/>		

Definició UE	Textura	Composició	Sector <input type="checkbox"/> D <input type="checkbox"/>	Zona <input type="checkbox"/>	UE 342
Estructura		Geològica			Foto. Plan.
Relacions Físiques	Color	Orgànica			6
		Artificial			
Igual a 110, 331, 917			Datació	Criteri datació	
Cobreix	Cobert per	Interpretació			
	304	Clavaguera			
Farceix	Farcit per	Observacions			
342		Col·lector interior de la casa amb base de cairos quadrats de 0,24 cm de costat i parts aprofitant carreus. Tot lligat amb morter blanc. Crfeua tots els àmbits fins arribar al carrer. Recull aigües de les conducció UE 331 i 110.			
Talla	Tallat per	Afecció Si <input checked="" type="checkbox"/> No <input type="checkbox"/>	Tipus		
Es recolza	Se li recolza		Parcial	%	
Es lliura	Se li lliura				

Definició UE	Textura	Composició	Sector <input type="checkbox"/> D <input type="checkbox"/>	Zona <input type="checkbox"/>	UE 343
Estrat	Compacta	Geològica	Argila		Foto. Plan.
Relacions Físiques	Color	Orgànica	Carbons		19
	Vermellós	Artificial			
Igual a			Datació	Criteri datació	
Cobreix	Cobert per	Interpretació			
344	336	Anivellació			
Farceix	Farcit per	Observacions			
		Anivellació argilosa.			
Talla	Tallat per	Afecció Si <input type="checkbox"/> No <input type="checkbox"/>	Tipus		
	Rasa de M1			%	
Es recolza	Se li recolza				
Es lliura	Se li lliura				
338					

Definició UE	Textura	Composició	Sector <input type="checkbox"/> D <input type="checkbox"/>	Zona <input type="checkbox"/>	UE 344
Estrat	Solta	Geològica	Sorra		Foto. Plan.
Relacions Físiques	Color	Orgànica	Carbons		19
	Marró Gris	Artificial	ceràmica		
Igual a			Datació	Criteri datació	
Cobreix	Cobert per	Interpretació			
345	343	Anivellació			
Farceix	Farcit per	Observacions			
		Nivell sorrenc. Té la rebaba de la fonamnatció de M1 per sobre. Recollides mostres per a estudi.			
Talla	Tallat per	Afecció Si <input type="checkbox"/> No <input type="checkbox"/>	Tipus		
Es recolza	Se li recolza			%	
Es lliura	Se li lliura				
338					

Definició UE Estrat	Textura Solta	Composició	Sector <input type="checkbox"/> D <input type="checkbox"/>	Zona <input type="checkbox"/>	UE 345
Relacions Físiques	Color Marró Gris	Geològica	Foto. Plan.		
Igual a		Orgànica Carbons	Datació	Criteri datació	19
Cobreix 346, sorres	Cobert per 344	Artificial ceràmica	<input type="text"/>	<input type="text"/>	
Farceix	Farcit per	Interpretació Anivellació			
Talla	Tallat per	Observacions Nivell força sorrenc amb taques d'argila. Imbrex 7, Tegula 4 inf, 2 vores i 1 maó.			
Es recolza	Se li recolza	Afecció Si <input type="checkbox"/>	Tipus	<input type="text"/>	% <input type="text"/>
Es lliura 338	Se li lliura	No <input type="checkbox"/>			

Definició UE Estrat	Textura Compacta	Composició	Sector <input type="checkbox"/> D <input type="checkbox"/>	Zona <input type="checkbox"/>	UE 346
Relacions Físiques	Color Ataronjat	Geològica Argila	Foto. Plan.		
Igual a		Orgànica	Datació	Criteri datació	
Cobreix 348	Cobert per 345	Artificial	<input type="text"/>	<input type="text"/>	
Farceix	Farcit per	Interpretació Farciment			
Talla	Tallat per	Observacions Reble de la raas constructiva UE 348 de l'estructura UE 338.			
Es recolza	Se li recolza	Afecció Si <input type="checkbox"/>	Tipus	<input type="text"/>	% <input type="text"/>
Es lliura 338	Se li lliura	No <input type="checkbox"/>			

Definició UE Retall/Interestrat	Textura	Composició	Sector <input type="checkbox"/> D <input type="checkbox"/>	Zona <input type="checkbox"/>	UE 347
Relacions Físiques	Color	Geològica	Foto. Plan.		
Igual a		Orgànica	Datació	Criteri datació	
Cobreix 332, 334, 337	Cobert per 342	Artificial	<input type="text"/>	<input type="text"/>	
Farceix	Farcit per	Interpretació Trinxera de fonamentació			
Talla	Tallat per	Observacions Rasa constructiva del col·lector UE 342.			
Es recolza	Se li recolza	Afecció Si <input type="checkbox"/>	Tipus	<input type="text"/>	% <input type="text"/>
Es lliura	Se li lliura	No <input type="checkbox"/>			

Definició UE Retall/Interestrat	Textura []	Composició	Sector [D]	Zona []	UE 348
Relacions Físiques	Color []	Geològica []	Orgànica []	Artificial []	Foto. Plan.
Igual a	Cobert per	Datació	Criteri datació		
Cobreix	Farcit per 346, 338	Interpretació Trinxera de fonamentació			
Farceix	Tallat per	Observacions Rasa constructiva de l'estructura UE 338. Només és visible a la sorra.			
Talla sorres	Se li recolza	Afecció Si [] No []	Tipus	% []	
Es recolza	Se li lliura				

Definició UE Estrat	Textura Compacta	Composició	Sector [A]	Zona []	UE 349
Relacions Físiques	Color Ataronjat	Geològica Argila	Orgànica Carbons	Artificial ceràmica	Foto. Plan.
Igual a	Cobert per	Datació	Criteri datació		
Cobreix 351	Farcit per 317	Interpretació Anivellació			
Farceix	Tallat per Rasa de 315	Observacions Estrat argilós força pla i amb gran quantita de material ceràmic.			
Talla	Se li recolza	Afecció Si [] No []	Tipus	% []	
Es recolza	Se li lliura				

Definició UE Estructura	Textura []	Composició	Sector [A]	Zona []	UE 350
Relacions Físiques	Color []	Geològica []	Orgànica []	Artificial []	Foto. Plan. 15
Igual a	Cobert per	Datació	Criteri datació		
Cobreix	Farcit per 317	Interpretació Fonamentació			
Farceix	Tallat per	Observacions Obra de careus amb el nucli de picadis de pedra i morter de color vermellós.			
Talla	Se li recolza	Afecció Si [] No [X]	Tipus	% []	
Es recolza 356, 357, 325, M29	Se li lliura 319, 349, 351, 352, 353				

Definició UE Estrat	Textura Solta	Composició	Sector A	Zona	UE 351
Relacions Físiques	Color Marró Gris	Geològica	Foto. Plan.		
Orgànica Carbons	Artificial material Constructiu	Datació	Criteri datació		
Igual a	Cobert per 349	Interpretació Anivellació			
Cobreix 352	Farcit per	Observacions Estrat format per una gran quantitat de material constructiu i pedres. Podria ser restes d'un enderroc.			
Farceix	Tallat per Rasa de 315	Afecció Si <input type="checkbox"/> No <input type="checkbox"/> Tipus % <input type="checkbox"/>			
Talla	Se li recolza				
Es recolza	Se li lliura				
Es lliura 350					

Definició UE Estrat	Textura Solta	Composició	Sector A	Zona	UE 352
Relacions Físiques	Color Gris Fosc	Geològica Sorra	Foto. Plan.		
Orgànica Carbons	Artificial	Datació	Criteri datació		
Igual a	Cobert per 351	Interpretació Anivellació			
Cobreix 319, 353	Farcit per	Observacions Nivell força fi, però amb algunes àrees baixa una mica més, de terra molt fosca i de textura sorrenca.			
Farceix	Tallat per	Afecció Si <input type="checkbox"/> No <input type="checkbox"/> Tipus % <input type="checkbox"/>			
Talla	Se li recolza				
Es recolza	Se li lliura				
Es lliura 350					

Definició UE Estrat	Textura Solta	Composició	Sector A	Zona	UE 353
Relacions Físiques	Color Gris Fosc	Geològica Sorra	Foto. Plan.		
Orgànica Carbons	Artificial ceràmica	Datació	Criteri datació		
Igual a	Cobert per 352	Interpretació Farciment			
Cobreix 354	Farcit per	Observacions Estrat fosc de matriu sorrenca.			
Farceix	Tallat per	Afecció Si <input type="checkbox"/> No <input type="checkbox"/> Tipus % <input type="checkbox"/>			
Talla	Se li recolza				
Es recolza	Se li lliura				
Es lliura 350					

Definició UE Retall/Interestrat	Textura []	Composició	Sector A	Zona []	UE 354
Relacions Físiques	Color []	Geològica []	Foto. Plan.		
Relacions Físiques	[]	Orgànica []	[]		
		Artificial []	[]		
Igual a			Datació	Criteri datació	
Cobreix	Cobert per		[]	[]	
Farceix	Farcit per		Interpretació		
Talla			Indeterminat		
319, 320			Observacions		
Es recolza	Se li recolza		Retall de planta rectangular. No ha estat documentada en tota la seva superfície.		
Es lliura	Se li lliura		Afecció	Tipus	
			Si <input checked="" type="checkbox"/>	Parcial	% []
			No <input type="checkbox"/>		

Definició UE Estrat	Textura Compacta	Composició	Sector A	Zona []	UE 355
Relacions Físiques	Color Vermellós	Geològica Argila	Foto. Plan.		
Relacions Físiques	[]	Orgànica []	[]		
		Artificial []	[]		
Igual a			Datació	Criteri datació	
Cobreix	Cobert per		[]	[]	
340	323		Interpretació		
Farceix	Farcit per		Anivellació		
Talla	Tallat per		Observacions		
Es recolza	Se li recolza		Estrat argilós força pla.		
Es lliura	Se li lliura		Afecció	Tipus	
356, 357			Si <input type="checkbox"/>		% []
			No <input type="checkbox"/>		

Definició UE Estructura	Textura []	Composició	Sector A	Zona []	UE 356
Relacions Físiques	Color []	Geològica []	Foto. Plan.		
Relacions Físiques	[]	Orgànica []	[]		
		Artificial []	[]		
Igual a			Datació	Criteri datació	
Cobreix	Cobert per		[]	[]	
Farceix	Farcit per		Interpretació		
366			Mur		
Talla	Tallat per		Observacions		
Es recolza	Se li recolza		Carreu de gran dimensions que funcionaria amb Ue 357. És de pedra groga.		
357	350, 361		Afecció	Tipus	
Es lliura	Se li lliura		Si <input type="checkbox"/>		% []
	321, 322, 323, 355		No <input checked="" type="checkbox"/>		

Definició UE	Textura	Composició	Sector <input type="text" value="A"/>	Zona <input type="text"/>	UE 357
Estructura	<input type="text"/>	Geològica	<input type="text"/>		Foto. Plan.
Relacions Físiques	Color	Orgànica	<input type="text"/>		<input type="text" value="18"/>
	<input type="text"/>	Artificial	<input type="text"/>		
Igual a	Cobert per	Datació	Criteri datació		
Cobreix	Farcit per	Interpretació	<input type="text"/>		
Farceix	Tallat per	<input type="text" value="Mur"/>			
367	366	Observacions			
Talla	Se li recolza	<input type="text" value="Obra de maçoneria, conservant part del seu arrebossat."/>			
Es recolza	350, 356, 361				
Es lliura	Se li lliura	Afecció Si <input type="checkbox"/>	Tipus	<input type="text"/>	<input type="text"/>
	321, 322, 323, 355	No <input checked="" type="checkbox"/>	<input type="text"/>	%	<input type="text"/>

Definició UE	Textura	Composició	Sector <input type="text" value="A"/>	Zona <input type="text"/>	UE 358
Estrat	<input type="text" value="Solta"/>	Geològica	<input type="text"/>		Foto. Plan.
Relacions Físiques	Color	Orgànica	<input type="text" value="Carbons"/>		<input type="text" value="19"/>
	<input type="text" value="Marró Clar"/>	Artificial	<input type="text" value="ceràmica"/>		
Igual a	Cobert per	Datació	Criteri datació		
Cobreix	Farcit per	<input type="text" value="s. XVII"/>	<input type="text" value="Ceràmic"/>		
Farceix	Tallat per	Interpretació			
Talla	Se li recolza	<input type="text" value="Anivellació"/>			
Es recolza	Se li lliura	Observacions			
Es lliura		<input type="text" value="Estrat amb força material constructiu, pedres i material ceràmic."/>			
		Afecció Si <input type="checkbox"/>	Tipus	<input type="text"/>	<input type="text"/>
		No <input type="checkbox"/>	<input type="text"/>	%	<input type="text"/>

Definició UE	Textura	Composició	Sector <input type="text" value="A"/>	Zona <input type="text"/>	UE 359
Estrat	<input type="text" value="Compacta"/>	Geològica	<input type="text"/>		Foto. Plan.
Relacions Físiques	Color	Orgànica	<input type="text" value="Carbons"/>		<input type="text" value="19"/>
	<input type="text" value="Marró Fosc"/>	Artificial	<input type="text" value="material Constructiu"/>		
Igual a	Cobert per	Datació	Criteri datació		
Cobreix	Farcit per	Interpretació	<input type="text"/>		
Farceix	Tallat per	<input type="text" value="Farciment"/>			
Talla	Se li recolza	Observacions			
Es recolza	Se li lliura	<input type="text" value="Estrat amb taques de vermell i força arbons. Reble de fossa sèptica."/>			
Es lliura		Afecció Si <input type="checkbox"/>	Tipus	<input type="text"/>	<input type="text"/>
360	358	No <input type="checkbox"/>	<input type="text"/>	%	<input type="text"/>
361					

Definició UE Estrat	Textura Compacta	Composició	Sector A	Zona	UE 360
Relacions Físiques	Color Gris Fosc	Geològica	Geològica		
Igual a		Orgànica Carbons, cendres, ossos	Orgànica		
Cobreix	Cobert per 359	Artificial ceràmica. mat cobstructiu	Artificial		
Farceix	Farcit per	Datació		Criteri datació	
Talla	Tallat per	Interpretació Farciment			
Es recolza	Se li recolza 362	Observacions Estrat molt tacat i fosc. Reble de fossa sèptica. No s'ha excavat fins esgotar-ho			
Es lliura 361	Se li lliura	Afecció Si <input type="checkbox"/> No <input type="checkbox"/>		Tipus % <input type="checkbox"/>	
				Foto.	Plan. 19

Definició UE Estructura	Textura	Composició	Sector A	Zona	UE 361
Relacions Físiques	Color	Geològica	Geològica		
Igual a		Orgànica	Orgànica		
Cobreix	Cobert per	Artificial	Artificial		
Farceix	Farcit per	Datació		Criteri datació	
Talla	Tallat per	Interpretació Mur			
Es recolza 350, 356	Se li recolza 362	Observacions Cara S-E de la fossa sèptica. Obra de carreus lligats amb mortrer calr que folra l'estructura Ue 350, 356 i 357			
Es lliura	Se li lliura 358, 359, 360	Afecció Si <input type="checkbox"/> No <input checked="" type="checkbox"/>		Tipus % <input type="checkbox"/>	
				Foto.	Plan. 11 19

Definició UE Estructura	Textura	Composició	Sector A	Zona	UE 362
Relacions Físiques	Color	Geològica	Geològica		
Igual a 363		Orgànica	Orgànica		
Cobreix	Cobert per	Artificial	Artificial		
Farceix 364	Farcit per	Datació		Criteri datació	
Talla	Tallat per	Interpretació Fonamentació			
Es recolza 360, 361	Se li recolza	Observacions Obra de maçoneria amb poca alçada conservada, fonamentant sobre el reble de la fossa sèptica. Són pedres semi desbastades intercalant maons i rajoles. Podria ser la base d'una escla..			
Es lliura	Se li lliura	Afecció Si <input type="checkbox"/> No <input checked="" type="checkbox"/>		Tipus % <input type="checkbox"/>	
				Foto.	Plan. 11

Definició UE	Textura	Composició	Sector <input type="text" value="A"/>	Zona <input type="text"/>	UE 363
Estructura	<input type="text"/>	Geològica	<input type="text"/>		Foto. Plan.
Relacions Físiques	Color	Orgànica	<input type="text"/>		<input type="text" value="11"/>
	<input type="text"/>	Artificial	<input type="text"/>		
Igual a 362			Datació	Crèteri datació	
Cobreix	Cobert per		<input type="text"/>	<input type="text"/>	
Farceix	Farcit per		Interpretació		
365			Fonamentació		
Talla	Tallat per		Observacions		
			Obra de maçoneria que conserva poca alçada, formada per pedres que intrecalen maons.		
Es recolza	Se li recolza		Afecció	Tipus	
Es lliura	Se li lliura		Si <input type="checkbox"/>	<input type="text"/>	% <input type="text"/>
			No <input checked="" type="checkbox"/>		

Definició UE	Textura	Composició	Sector <input type="text" value="A"/>	Zona <input type="text"/>	UE 364
Retall/Interestrat	<input type="text"/>	Geològica	<input type="text"/>		Foto. Plan.
Relacions Físiques	Color	Orgànica	<input type="text"/>		<input type="text"/>
	<input type="text"/>	Artificial	<input type="text"/>		
Igual a			Datació	Crèteri datació	
Cobreix	Cobert per		<input type="text"/>	<input type="text"/>	
Farceix	Farcit per		Interpretació		
	362		Trinxera de fonamentació		
Talla	Tallat per		Observacions		
358, 359			Rasa constructiva de la fonamentació UE 362		
Es recolza	Se li recolza		Afecció	Tipus	
Es lliura	Se li lliura		Si <input type="checkbox"/>	<input type="text"/>	% <input type="text"/>
			No <input type="checkbox"/>		

Definició UE	Textura	Composició	Sector <input type="text" value="A"/>	Zona <input type="text"/>	UE 365
Retall/Interestrat	<input type="text"/>	Geològica	<input type="text"/>		Foto. Plan.
Relacions Físiques	Color	Orgànica	<input type="text"/>		<input type="text"/>
	<input type="text"/>	Artificial	<input type="text"/>		
Igual a			Datació	Crèteri datació	
Cobreix	Cobert per		<input type="text"/>	<input type="text"/>	
Farceix	Farcit per		Interpretació		
	363		Trinxera de fonamentació		
Talla	Tallat per		Observacions		
358			Rasa constructiva de l'estructua o fonamentació UE 363.		
Es recolza	Se li recolza		Afecció	Tipus	
Es lliura	Se li lliura		Si <input type="checkbox"/>	<input type="text"/>	% <input type="text"/>
			No <input type="checkbox"/>		

Definició UE Retall/Interestrat	Textura []	Composició	Sector [A]	Zona []	UE 366
Relacions Físiques	Color []	Geològica []	Foto. Plan.		
Orgànica []	Artificial []		Datació []	Criteri datació []	
Igual a	Cobert per	Interpretació Trinxera de fonamentació			
Cobreix	Farcit per 356	Observacions Rasa constructiva de l'obra UE 356.			
Farceix	Tallat per	Afecció Si <input type="checkbox"/> No <input type="checkbox"/> Tipus [] % []			
Talla 340, 357	Se li recolza				
Es recolza	Se li lliura				

Definició UE Retall/Interestrat	Textura []	Composició	Sector [A]	Zona []	UE 367
Relacions Físiques	Color []	Geològica []	Foto. Plan.		
Orgànica []	Artificial []		Datació []	Criteri datació []	
Igual a	Cobert per	Interpretació Trinxera de fonamentació			
Cobreix	Farcit per 357	Observacions Rasa constructiva d'UE 357.			
Farceix	Tallat per	Afecció Si <input type="checkbox"/> No <input type="checkbox"/> Tipus [] % []			
Talla 340	Se li recolza				
Es recolza	Se li lliura				

Definició UE Estructura	Textura []	Composició	Sector [A]	Zona []	UE 368
Relacions Físiques	Color []	Geològica []	Foto. Plan.		
Orgànica []	Artificial []		Datació []	Criteri datació []	
Igual a	Cobert per	Interpretació Fonamentació			
Cobreix	Farcit per 317	Observacions Estructura feta amb maons lligats amb morter de calç de color groguenc, que podrien ser les restes d'un possible envà que dividia l'àmbit.			
Farceix	Tallat per	Afecció Si <input type="checkbox"/> No <input checked="" type="checkbox"/> Tipus [] % []			
Talla	Se li recolza				
Es recolza 350, 362	Se li lliura				

Definició UE Estructura	Textura []	Composició	Sector <input checked="" type="checkbox"/> H	Zona []	UE 370
Relacions Físiques	Color []	Geològica []	Foto. Plan.		
Orgànica []	Artificial []	Datació []	Criteri datació []		
Igual a	Cobert per	Interpretació Paviment			
Cobreix 371	Farcit per	Observacions Paviment de rajoles de 24 x 24 x 3,5 cm sota l'escala principal.			
Farceix	Tallat per	Afecció Si <input checked="" type="checkbox"/> No <input type="checkbox"/>	Tipus Total [] % []		
Talla	Se li recolza				
Es recolza M1, M3	Se li lliura				
Es lliura					

Definició UE Estrat	Textura Solta	Composició	Sector <input checked="" type="checkbox"/> H	Zona []	UE 371
Relacions Físiques	Color Gris	Geològica Sorra	Foto. Plan.		
Orgànica Carbons	Artificial morter	Datació []	Criteri datació []		
Igual a	Cobert per	Interpretació Anivellació			
Cobreix 372, 373, 377, 378	Farcit per	Observacions Anivelació amb runa.			
Farceix	Tallat per	Afecció Si <input type="checkbox"/> No <input type="checkbox"/>	Tipus [] % []		
Talla	Se li recolza				
Es recolza	Se li lliura				
Es lliura M1, M3					

Definició UE Estrat	Textura Solta	Composició	Sector <input checked="" type="checkbox"/> H	Zona []	UE 372
Relacions Físiques	Color Marró Gris	Geològica []	Foto. Plan.		
Orgànica Carbons	Artificial material Constructiu	Datació []	Criteri datació []		
Igual a	Cobert per	Interpretació Anivellació			
Cobreix 374, 375	Farcit per	Observacions Anivellació feta amb runa, però de tonalitat més marronoses, mab presència de més terra.			
Farceix	Tallat per	Afecció Si <input type="checkbox"/> No <input type="checkbox"/>	Tipus [] % []		
Talla	Se li recolza				
Es recolza	Se li lliura				
Es lliura 373, M1, M3					

Definició UE Estructura	Textura []	Composició	Sector <input type="checkbox"/> H <input type="checkbox"/>	Zona []	UE 373
Relacions Físiques	Color []	Geològica []	Foto. Plan.		
Orgànica []	Artificial []	Datació []	Criteri datació []		
Igual a	Cobert per 375	Interpretació Paviment			
Farceix	Farcit per	Observacions Restes d'un antic paviment fet amb llosses de pedra.			
Talla	Tallat per 376	Afecció Si <input checked="" type="checkbox"/> No <input type="checkbox"/>	Tipus Total [] % []		
Es recolza	Se li recolza				
Es lliura	Se li lliura 372				

Definició UE Estrat	Textura Solta	Composició	Sector <input type="checkbox"/> H <input type="checkbox"/>	Zona []	UE 374
Relacions Físiques	Color Marró Clar	Geològica Sorra	Foto. Plan.		
Orgànica []	Artificial material Constructiu	Datació []	Criteri datació []		
Igual a	Cobert per 375	Interpretació Anivellació			
Farceix	Farcit per	Observacions Terra molt solta, anivellació. Presència de plàstics.			
Talla	Tallat per	Afecció Si <input type="checkbox"/> No <input type="checkbox"/>	Tipus [] % []		
Es recolza	Se li recolza				
Es lliura	Se li lliura				

Definició UE Estrat	Textura Compacta	Composició	Sector <input type="checkbox"/> H <input type="checkbox"/>	Zona []	UE 375
Relacions Físiques	Color Marró Fosc	Geològica Argila	Foto. Plan.		
Orgànica []	Artificial []	Datació []	Criteri datació []		
Igual a	Cobert per 379, 380, 382	Interpretació Anivellació			
Farceix	Farcit per	Observacions Tera fosca i plana, argiosa, possible preparació o base del paviment UE 373.			
Talla	Tallat per 376	Afecció Si <input type="checkbox"/> No <input type="checkbox"/>	Tipus [] % []		
Es recolza	Se li recolza				
Es lliura	Se li lliura				

Definició UE Retall/Interestrat	Textura []	Composició	Sector <input type="checkbox"/> H <input type="checkbox"/>	Zona []	UE 376
Relacions Físiques	Color []	Geològica []	Foto. Plan. [] 19		
Igual a		Orgànica []	Datació []	Criteri datació []	
Cobreix	Cobert per 377	Artificial []	Interpretació Trinxera de fonamentació		
Farceix	Farcit per 377		Observacions Rasa constructiva ddel mur M3 i fonamentació UE 337		
Talla 375, 380	Tallat per		Afecció Si <input type="checkbox"/> No <input type="checkbox"/> Tipus [] % []		
Es recolza	Se li recolza				
Es lliura	Se li lliura				

Definició UE Estrat	Textura Solta	Composició	Sector <input type="checkbox"/> H <input type="checkbox"/>	Zona []	UE 377
Relacions Físiques	Color Marró	Geològica []	Foto. Plan. [] 19		
Igual a		Orgànica Carbons	Datació []	Criteri datació []	
Cobreix	Cobert per 371	Artificial material Constructiu	Interpretació Farciment		
Farceix	Farcit per		Observacions Reble de la rasa constructiva Ue 376		
Talla 376	Tallat per		Afecció Si <input type="checkbox"/> No <input type="checkbox"/> Tipus [] % []		
Es recolza	Se li recolza				
Es lliura	Se li lliura				

Definició UE Retall/Interestrat	Textura []	Composició	Sector <input type="checkbox"/> H <input type="checkbox"/>	Zona []	UE 378
Relacions Físiques	Color []	Geològica []	Foto. Plan. []		
Igual a		Orgànica []	Datació []	Criteri datació []	
Cobreix	Cobert per 371	Artificial []	Interpretació Forat de pal		
Farceix	Farcit per		Observacions Forat de pal de secció quadrangular de 24 x 19 cm de costat i una fondària de 30 cm. A tocar del mur M1.		
Talla	Tallat per		Afecció Si <input type="checkbox"/> No <input checked="" type="checkbox"/> Tipus [] % []		
Es recolza M1	Se li recolza				
Es lliura	Se li lliura				

Definició UE Estrat	Textura Compacta	Composició	Sector H	Zona	UE 379
Relacions Físiques	Color Vermellós	Geològica Argila	Foto. Plan.		
Artificial					
Igual a		Datació	Criteri datació		
Cobreix 382	Cobert per 375	Interpretació Anivellació			
Farceix	Farcit per	Observacions Estrat argilós i molt pla.			
Talla	Tallat per 376, 378	Afecció Si <input type="checkbox"/> No <input type="checkbox"/> Tipus % <input type="checkbox"/>			
Es recolza	Se li recolza				
Es lliura	Se li lliura				

Definició UE Estructura	Textura	Composició	Sector H	Zona	UE 380
Relacions Físiques	Color	Geològica	Foto. Plan.		
		Orgànica			
		Artificial			
Igual a		Datació	Criteri datació		
Cobreix 338	Cobert per 375	Interpretació Mur			
Farceix	Farcit per	Observacions Restes d'un mur de pedres i morter, alguna rajola, però de tipus tàpia.			
Talla	Tallat per 376	Afecció Si <input type="checkbox"/> No <input checked="" type="checkbox"/> Tipus % <input type="checkbox"/>			
Es recolza	Se li recolza 381				
Es lliura	Se li lliura 382, 383				

Definició UE Estructura	Textura	Composició	Sector H	Zona	UE 381
Relacions Físiques	Color	Geològica	Foto. Plan.		
		Orgànica			
		Artificial			
Igual a		Datació	Criteri datació		
Cobreix 380	Cobert per	Interpretació Revestiment			
Farceix	Farcit per	Observacions Revestiment conservat en la cra est del mur UE 380			
Talla	Tallat per	Afecció Si <input type="checkbox"/> No <input checked="" type="checkbox"/> Tipus % <input type="checkbox"/>			
Es recolza	Se li recolza				
Es lliura	Se li lliura 382				

Definició UE Estrat	Textura Compacta	Composició	Sector H	Zona	UE 382
Relacions Físiques	Color Vermellós	Geològica Argila	Foto. Plan.		
Relacions Físiques		Orgànica Carbons			
Relacions Físiques		Artificial ceràmica			
Igual a		Datació	Criteri datació		
Cobreix 383	Cobert per 375	Interpretació			
Farceix	Farcit per	Anivellació			
Talla	Tallat per	Observacions			
Es recolza	Se li recolza	Estrat força pla mb restes de morter de calç.			
Es lliura 381	Se li lliura	Afecció Si <input type="checkbox"/> No <input type="checkbox"/>	Tipus	% <input type="checkbox"/>	

Definició UE Estrat	Textura	Composició	Sector H	Zona	UE 383
Relacions Físiques	Color	Geològica	Foto. Plan.		
Relacions Físiques		Orgànica			
Relacions Físiques		Artificial			
Igual a		Datació	Criteri datació		
Cobreix	Cobert per 382	Interpretació			
Farceix	Farcit per	Nivell d'ús (paviment de terra piconada)			
Talla	Tallat per	Observacions			
Es recolza 381	Se li recolza	Nivell d'ús			
Es lliura	Se li lliura	Afecció Si <input type="checkbox"/> No <input checked="" type="checkbox"/>	Tipus	% <input type="checkbox"/>	

Definició UE Estrat	Textura Solta	Composició	Sector E	Zona	UE 403
Relacions Físiques	Color Marró Fosc	Geològica	Foto. Plan.		
Relacions Físiques		Orgànica Carbons			
Relacions Físiques		Artificial morter			
Igual a		Datació	Criteri datació		
Cobreix 404	Cobert per	Interpretació			
Farceix	Farcit per	Anivellació			
Talla	Tallat per	Observacions			
Es recolza	Se li recolza	Estrat de terra solta amb carbons i restes de morter.			
Es lliura 406	Se li lliura	Afecció Si <input type="checkbox"/> No <input type="checkbox"/>	Tipus	% <input type="checkbox"/>	

Definició UE	Textura	Composició	Sector <input type="checkbox"/> E <input type="checkbox"/>	Zona <input type="checkbox"/>	UE 404
Estructura	<input type="text"/>	Geològica	<input type="text"/>		
Relacions Físiques	Color	Orgànica	<input type="text"/>		
	<input type="text"/>	Artificial	<input type="text"/>		
Igual a 338		Datació	<input type="text"/>	Criteri datació	<input type="text"/>
Cobreix	Cobert per	Interpretació	<input type="text"/>		
	403	Mur			
Farceix	Farcit per	Observacions	<input type="text"/>		
		Opus Caementicium. Obra realitzada per encofrat. En la seva cara són visibles els taulons de fusta de l'encofrat, d'entre 23 i 24 cm de gruix. A la cara superior estava afectada per les darres pavimnetacions i rebaix de l'espai.			
Talla	Tallat per	Afecció Si <input type="checkbox"/>	Tipus	<input type="text"/>	% <input type="text"/>
Es recolza	Se li recolza	No <input checked="" type="checkbox"/>			
441	406, 407, 433				
Es lliura	Se li lliura				
	436, 437, 438, 440				
					Foto. Plan.
					18

Definició UE	Textura	Composició	Sector <input type="checkbox"/> E <input type="checkbox"/>	Zona <input type="checkbox"/>	UE 406
Estructura	<input type="text"/>	Geològica	<input type="text"/>		
Relacions Físiques	Color	Orgànica	<input type="text"/>		
	<input type="text"/>	Artificial	<input type="text"/>		
Igual a		Datació	<input type="text"/>	Criteri datació	<input type="text"/>
Cobreix	Cobert per	Interpretació	<input type="text"/>		
		Fonamentació			
Farceix	Farcit per	Observacions	<input type="text"/>		
409		Fonamentació del mur UE M22			
Talla	Tallat per	Afecció Si <input type="checkbox"/>	Tipus	<input type="text"/>	% <input type="text"/>
Es recolza	Se li recolza	No <input checked="" type="checkbox"/>			
404, 407					
Es lliura	Se li lliura				
					Foto. Plan.

Definició UE	Textura	Composició	Sector <input type="checkbox"/> E <input type="checkbox"/>	Zona <input type="checkbox"/>	UE 407
Estructura	<input type="text"/>	Geològica	<input type="text"/>		
Relacions Físiques	Color	Orgànica	<input type="text"/>		
	<input type="text"/>	Artificial	<input type="text"/>		
Igual a		Datació	<input type="text"/>	Criteri datació	<input type="text"/>
Cobreix	Cobert per	Interpretació	<input type="text"/>		
		Fonamentació			
Farceix	Farcit per	Observacions	<input type="text"/>		
		Fonamentació del mur M22.			
Talla	Tallat per	Afecció Si <input type="checkbox"/>	Tipus	<input type="text"/>	% <input type="text"/>
Es recolza	Se li recolza	No <input checked="" type="checkbox"/>			
404	406				
Es lliura	Se li lliura				
					Foto. Plan.

Definició UE Estructura	Textura []	Composició	Sector H	Zona []	UE 410
Relacions Físiques	Color []	Geològica []	Foto. Plan.		
Relacions Físiques	[]	Orgànica []	22		
[]	[]	Artificial []	[]		
Igual a		Datació	Criteri datació		
Cobreix 411	Cobert per	Interpretació	[]		
Farceix	Farcit per	Paviment			
Talla	Tallat per	Observacions			
Es recolza M4	Se li recolza 370	Paviment de lloses de pedra calcària quadrangulars i de mides diferents. Hi ha permòdols aprofitats. Paviment que ha estat reformat en època contemporània després d'haver-se col·locat un nou col·lector.			
Es lliura	Se li lliura	Afecció Si <input checked="" type="checkbox"/> No <input type="checkbox"/>	Tipus	Total [] % []	

Definició UE Estrat	Textura Solta	Composició	Sector H	Zona []	UE 411
Relacions Físiques	Color Marró Clar	Geològica []	Foto. Plan.		
Relacions Físiques	[]	Orgànica Carbons	22		
[]	[]	Artificial material Constructiu	[]		
Igual a		Datació	Criteri datació		
Cobreix 1035	Cobert per 410	Interpretació	[]		
Farceix	Farcit per	Anivellació			
Talla	Tallat per	Observacions			
Es recolza	Se li recolza	Paquet de runa que anivella el replà i seveix de base al paviment UE 410.			
Es lliura	Se li lliura	Afecció Si <input type="checkbox"/> No <input type="checkbox"/>	Tipus	[] % []	

Definició UE Estrat	Textura Compacta	Composició	Sector F	Zona 9	UE 423
Relacions Físiques	Color Marró Fosc	Geològica Argila	Foto. Plan.		
Relacions Físiques	[]	Orgànica Carbons	[]		
[]	[]	Artificial []	[]		
Igual a		Datació	Criteri datació		
Cobreix 424	Cobert per	Interpretació	[]		
Farceix	Farcit per	Anivellació			
Talla	Tallat per 226	Observacions			
Es recolza	Se li recolza	Eliminats els pavimenst de l'àmbit F en màquina es va fer el sondeig 9. el primer estrat argilós fos, sembla una aniellació mol plana			
Es lliura	Se li lliura	Afecció Si <input type="checkbox"/> No <input type="checkbox"/>	Tipus	[] % []	

Definició UE Estrat	Textura Solta	Composició	Sector F	Zona 9	UE 424
Relacions Físiques	Color Groc	Geològica Sorra	Foto. Plan.		
Orgànica					
Artificial					
Igual a	Datació	Criteri datació			
Cobreix 425	Cobert per 423	Interpretació			
Farceix	Farcit per	Anivellació			
Talla	Tallat per	Observacions			
Es recolza	Se li recolza	Nivell de sorres, semblant a UE 428			
Es lliura	Se li lliura	Afecció Si <input type="checkbox"/>	Tipus		
		No <input type="checkbox"/>		%	<input type="text"/>

Definició UE Estrat	Textura Compacta	Composició	Sector F	Zona 9	UE 425
Relacions Físiques	Color Marró	Geològica Argila	Foto. Plan.		
Orgànica					
Artificial					
Igual a	Datació	Criteri datació			
Cobreix 426	Cobert per 424	Interpretació			
Farceix	Farcit per	Farciment			
Talla	Tallat per	Observacions			
Es recolza	Se li recolza	Nivell d'argiles fosque que rebleixen un rebaix fet en les sorres UE 426. Podria estar relacionat amb l'estrta UE 429 del sondeig 10.			
Es lliura	Se li lliura	Afecció Si <input type="checkbox"/>	Tipus		
		No <input type="checkbox"/>		%	<input type="text"/>

Definició UE Estrat	Textura Solta	Composició	Sector F	Zona 9	UE 426
Relacions Físiques	Color Groc	Geològica Sorra	Foto. Plan.		
Orgànica					
Artificial					
Igual a	Datació	Criteri datació			
Cobreix	Cobert per	Interpretació			
Farceix	Farcit per	Anivellació			
Talla	Tallat per	Observacions			
Es recolza	Se li recolza	Etrat de sorres molt ntes que segurament formen part de la duna.			
Es lliura	Se li lliura	Afecció Si <input type="checkbox"/>	Tipus		
		No <input type="checkbox"/>		%	<input type="text"/>

Definició UE Estrat	Textura Solta	Composició	Sector C	Zona 10	UE 427
Relacions Físiques	Color Marró Fosc	Geològica Sorra	Foto. Plan.		
Artificial					
Igual a	Cobert per	Datació	Criteri datació		
Cobreix 428, 431		Interpretació Anivellació			
Farceix	Farcit per	Observacions Fina capa d'un 5 cm de sorres força tacades.			
Talla	Tallat per				
Es recolza	Se li recolza	Afecció Si <input type="checkbox"/> No <input type="checkbox"/>	Tipus	%	
Es lliura	Se li lliura				

Definició UE Estrat	Textura Solta	Composició	Sector C	Zona 10	UE 428
Relacions Físiques	Color Beix	Geològica Sorra	Foto. Plan.		
Artificial					
Igual a	Cobert per	Datació	Criteri datació		
Cobreix 429	247	Interpretació Anivellació			
Farceix	Farcit per	Observacions Nivell de sorres molt netes, d'uns 16 cm de gruix			
Talla	Tallat per				
Es recolza	Se li recolza	Afecció Si <input type="checkbox"/> No <input type="checkbox"/>	Tipus	%	
Es lliura 432	Se li lliura				

Definició UE Estrat	Textura Compacta	Composició	Sector C	Zona 10	UE 429
Relacions Físiques	Color Marró	Geològica Argila	Foto. Plan.		
Artificial		Orgànica Carbons			
Igual a	Cobert per	Datació	Criteri datació		
Cobreix 428		Interpretació Farciment			
Farceix 431	Farcit per	Observacions Nivell d'argiles fosque que rebixen un rebaix fet en les sorres UE 430. Podria estar relacionat amb l'estrat Ue 425 del sondeig 9.			
Talla	Tallat per				
Es recolza	Se li recolza	Afecció Si <input type="checkbox"/> No <input type="checkbox"/>	Tipus	%	
Es lliura	Se li lliura				

Definició UE Estrat	Textura Solta	Composició	Sector C	Zona 10	UE 430
Relacions Físiques	Color Beix	Geològica Sorra	Foto. Plan.		
Relacions Físiques		Orgànica			
		Artificial			
Igual a			Datació	Criteri datació	
Cobreix	Cobert per				
Farceix	Farcit per	Interpretació Anivellació			
Talla 431	Tallat per	Observacions Nivell de sorres molt netes.			
Es recolza	Se li recolza 432				
Es lliura	Se li lliura	Afecció Si <input type="checkbox"/> No <input type="checkbox"/>	Tipus	%	

Definició UE Retall/Interestrat	Textura	Composició	Sector C	Zona 10	UE 431
Relacions Físiques	Color	Geològica	Foto. Plan.		
Relacions Físiques		Orgànica			
		Artificial			
Igual a			Datació	Criteri datació	
Cobreix	Cobert per	Interpretació Indeterminat			
Farceix	Farcit per 429	Observacions Retall efectuat en les sorres Ue 430, de funció desconeguda. No s'han localitzat els seus límits			
Talla 430	Tallat per				
Es recolza	Se li recolza	Afecció Si <input type="checkbox"/> No <input type="checkbox"/>	Tipus	%	
Es lliura	Se li lliura				15

Definició UE Estructura	Textura	Composició	Sector C	Zona 10	UE 432
Relacions Físiques	Color	Geològica	Foto. Plan.		
Relacions Físiques		Orgànica			
		Artificial			
Igual a			Datació	Criteri datació	
Cobreix	Cobert per	Interpretació Fonamentació			
Farceix	Farcit per	Observacions Fonamentació del mur M15. Obra per encofrat perdut.			
Talla	Tallat per				
Es recolza	Se li recolza	Afecció Si <input type="checkbox"/> No <input checked="" type="checkbox"/>	Tipus	%	
Es lliura	Se li lliura				15

Definició UE	Textura	Composició	Sector <input type="checkbox"/> F <input type="checkbox"/>	Zona <input type="checkbox"/>	UE 433
Estructura	<input type="text"/>	Geològica	<input type="text"/>		
Relacions Físiques	Color	Orgànica	<input type="text"/>		
	<input type="text"/>	Artificial	<input type="text"/>		
Igual a		Datació	<input type="text"/>	Criteri datació	<input type="text"/>
Cobreix	Cobert per	Interpretació	<input type="text"/>		
Farceix	Farcit per	Fonamentació	<input type="text"/>		
439		Observacions	<input type="text"/>		
Talla	Tallat per	Fonamentació del mur M23, el qual va quedar afectat per la construcció de l'arcada AR7.	<input type="text"/>		
Es recolza	Se li recolza	Afecció Si <input type="checkbox"/>	Tipus	<input type="text"/>	% <input type="text"/>
404	434	No <input checked="" type="checkbox"/>			
Es lliura	Se li lliura				
					Foto. Plan. 15

Definició UE	Textura	Composició	Sector <input type="checkbox"/> F <input type="checkbox"/>	Zona <input type="checkbox"/>	UE 434
Estructura	<input type="text"/>	Geològica	<input type="text"/>		
Relacions Físiques	Color	Orgànica	<input type="text"/>		
	<input type="text"/>	Artificial	<input type="text"/>		
Igual a		Datació	<input type="text"/>	Criteri datació	<input type="text"/>
Cobreix	Cobert per	Interpretació	<input type="text"/>		
Farceix	Farcit per	Fonamentació	<input type="text"/>		
Talla	Tallat per	Observacions	<input type="text"/>		
Es recolza	Se li recolza	Estructura quadrangular afectada pel rebaix efectuat en aquest àmbit	<input type="text"/>		
433		Afecció Si <input type="checkbox"/>	Tipus	<input type="text"/>	% <input type="text"/>
Es lliura	Se li lliura	No <input checked="" type="checkbox"/>			
					Foto. Plan. 15

Definició UE	Textura	Composició	Sector <input type="checkbox"/> E <input type="checkbox"/>	Zona <input type="checkbox"/>	UE 435
Estructura	<input type="text"/>	Geològica	<input type="text"/>		
Relacions Físiques	Color	Orgànica	<input type="text"/>		
	<input type="text"/>	Artificial	<input type="text"/>		
Igual a		Datació	<input type="text"/>	Criteri datació	<input type="text"/>
Cobreix	Cobert per	Interpretació	<input type="text"/>		
404, 436		Paviment	<input type="text"/>		
Farceix	Farcit per	Observacions	<input type="text"/>		
Talla	Tallat per	Restes dels pavimenst anteriors.	<input type="text"/>		
Es recolza	Se li recolza	Afecció Si <input checked="" type="checkbox"/>	Tipus	<input type="text"/>	% <input type="text"/>
Es lliura	Se li lliura	No <input type="checkbox"/>	Total	<input type="text"/>	% <input type="text"/>
					Foto. Plan.

Definició UE Estrat	Textura Compacta	Composició	Sector <input type="checkbox"/> E <input type="checkbox"/>	Zona <input type="checkbox"/>	UE 436
Relacions Físiques	Color Marró Fosc	Geològica Sorra	Foto. Plan.		
Geològica	Orgànica	Artificial	Datació	Criteri datació	
Igual a	Cobert per 437	Interpretació Anivellació			
Cobreix	Farcit per	Observacions restes d'unes sorres molt tacades i fosques.			
Farceix	Tallat per	Afecció Si <input type="checkbox"/> No <input type="checkbox"/>	Tipus	%	<input type="checkbox"/>
Talla	Es recolza				
Es recolza	Se li recolza				
Es lliura	Se li lliura				

Definició UE Estrat	Textura Compacta	Composició	Sector <input type="checkbox"/> E <input type="checkbox"/>	Zona <input type="checkbox"/>	UE 437
Relacions Físiques	Color Vermellós	Geològica Argila	Foto. Plan.		
Geològica	Orgànica	Artificial	Datació	Criteri datació	
Igual a	Cobert per 438	Interpretació Anivellació			
Cobreix	Farcit per	Observacions argiles vermelloses d'uns 8 cm de gruix. Anivellació de l'àmbit.			
Farceix	Tallat per 439	Afecció Si <input type="checkbox"/> No <input type="checkbox"/>	Tipus	%	<input type="checkbox"/>
Talla	Es recolza				
Es recolza	Se li recolza				
Es lliura	Se li lliura				

Definició UE Estrat	Textura Solta	Composició	Sector <input type="checkbox"/> E <input type="checkbox"/>	Zona <input type="checkbox"/>	UE 438
Relacions Físiques	Color Marró Gris	Geològica Sorra	Foto. Plan.		
Geològica	Orgànica	Artificial ceràmica	Datació	Criteri datació	
Igual a	Cobert per 440	Interpretació Anivellació			
Cobreix	Farcit per	Observacions Sorres de tonalitat gris verdosa amb nòduls d'argila.			
Farceix	Tallat per 439	Afecció Si <input type="checkbox"/> No <input type="checkbox"/>	Tipus	%	<input type="checkbox"/>
Talla	Es recolza				
Es recolza	Se li recolza				
Es lliura	Se li lliura				

Definició UE Retall/Interestrat	Textura <input type="text"/>	Composició	Sector <input type="text" value="E"/>	Zona <input type="text"/>	UE 439
Relacions Físiques	Color <input type="text"/>	Geològica <input type="text"/>	Foto. Plan.		
Geològica <input type="text"/>	Orgànica <input type="text"/>	Artificial <input type="text"/>	Datació <input type="text"/>	Criteri datació <input type="text"/>	
Igual a	Cobert per	Interpretació Trinxera de fonamentació			
Cobreix	Farcit per 433	Observacions Rasa constructiva del fonament UE 433.			
Farceix	Tallat per	Afecció Si <input type="checkbox"/> No <input type="checkbox"/> Tipus <input type="text"/> % <input type="text"/>			
Talla 437, 438	Se li recolza				
Es recolza	Se li lliura				
Es lliura					

Definició UE Estrat	Textura <input type="text" value="Solta"/>	Composició	Sector <input type="text" value="E"/>	Zona <input type="text"/>	UE 440
Relacions Físiques	Color <input type="text" value="Marró Fosc"/>	Geològica Sorra	Foto. Plan.		
Geològica <input type="text"/>	Orgànica Carbons	Artificial ceràmica	Datació <input type="text"/>	Criteri datació <input type="text"/>	
Igual a	Cobert per	Interpretació Anivellació			
Cobreix 441	Farcit per 438	Observacions Estrat amb força sorres però molt fosques.			
Farceix	Tallat per 439	Afecció Si <input type="checkbox"/> No <input type="checkbox"/> Tipus <input type="text"/> % <input type="text"/>			
Talla	Se li recolza				
Es recolza	Se li lliura				
Es lliura 404					

Definició UE Estrat	Textura <input type="text" value="Solta"/>	Composició	Sector <input type="text" value="E"/>	Zona <input type="text"/>	UE 441
Relacions Físiques	Color <input type="text" value="Beix"/>	Geològica Sorra	Foto. Plan.		
Geològica <input type="text"/>	Orgànica <input type="text"/>	Artificial <input type="text"/>	Datació <input type="text"/>	Criteri datació <input type="text"/>	
Igual a	Cobert per	Interpretació Anivellació			
Cobreix	Farcit per	Observacions Sorres molt netes, semblen de la duna			
Farceix	Tallat per	Afecció Si <input type="checkbox"/> No <input type="checkbox"/> Tipus <input type="text"/> % <input type="text"/>			
Talla	Se li recolza				
Es recolza	Se li lliura				
Es lliura					

Definició UE	Textura	Composició	Sector <input type="checkbox"/> G <input type="checkbox"/>	Zona <input type="checkbox"/>	UE 503
Estructura	<input type="text"/>	Geològica	<input type="text"/>		
Relacions Físiques	Color	Orgànica	<input type="text"/>		
	<input type="text"/>	Artificial	<input type="text"/>		
Igual a		Datació	<input type="text"/>	Criteri datació	<input type="text"/>
Cobreix	Cobert per	Interpretació	s. XIX	Estratigràfic	
507, 513		Paviment			
Farceix	Farcit per	Observacions			
		Paviment de lloses que estan situades paral·leles a la façana formant tres filades. La resta de la sala està pavimentada amb cairos UE 506. Està Associada a la porta d'entrada.			
Talla	Tallat per	Afecció	Si <input checked="" type="checkbox"/>	Tipus	
	224	No <input type="checkbox"/>	Total	%	<input type="text"/>
Es recolza	Se li recolza				
	506				
Es lliura	Se li lliura				
					Foto. Plan.
					8

Definició UE	Textura	Composició	Sector <input type="checkbox"/> G <input type="checkbox"/>	Zona <input type="checkbox"/>	UE 506
Estructura	<input type="text"/>	Geològica	<input type="text"/>		
Relacions Físiques	Color	Orgànica	<input type="text"/>		
	<input type="text"/>	Artificial	<input type="text"/>		
Igual a		Datació	<input type="text"/>	Criteri datació	<input type="text"/>
Cobreix	Cobert per	Interpretació			
507		Paviment			
Farceix	Farcit per	Observacions			
		Paviment de rajola quadrada de 24 x 24 x 4,5., molt malmés, documentan-se només en algunes àrees de l'àmbit.			
Talla	Tallat per	Afecció	Si <input checked="" type="checkbox"/>	Tipus	
	224	No <input type="checkbox"/>	Total	%	<input type="text"/>
Es recolza	Se li recolza				
503, M24					
Es lliura	Se li lliura				
					Foto. Plan.
					8

Definició UE	Textura	Composició	Sector <input type="checkbox"/> G <input type="checkbox"/>	Zona <input type="checkbox"/>	UE 507
Estrat	Solta	Geològica	Sorra		
Relacions Físiques	Color	Orgànica	Carbons		
	Marró Clar	Artificial	morter		
Igual a		Datació	<input type="text"/>	Criteri datació	<input type="text"/>
Cobreix	Cobert per	Interpretació			
506		Anivellació			
Farceix	Farcit per	Observacions			
		Terra solta amb picadís, còdols, morter i ceràmica			
Talla	Tallat per	Afecció	Si <input type="checkbox"/>	Tipus	
	510	No <input type="checkbox"/>	Total	%	<input type="text"/>
Es recolza	Se li recolza				
Es lliura	Se li lliura				
					Foto. Plan.

Definició UE Retall/Interestrat	Textura []	Composició	Sector G	Zona []	UE 510
Relacions Físiques	Color []	Geològica []	Foto. Plan.		
Geològica	Orgànica []	Artificial []	Datació []	Criteri datació []	
Igual a	Cobert per	Interpretació Trinxera de fonamentació			
Cobreix	Farcit per 511	Observacions Rasa constructiva de la fonamentació Ue 511.			
Farceix	Tallat per	Afecció Si <input type="checkbox"/> No <input type="checkbox"/> Tipus [] % []			
Talla 507	Se li recolza				
Es recolza	Se li lliura				

Definició UE Estructura	Textura []	Composició	Sector G	Zona []	UE 511
Relacions Físiques	Color []	Geològica []	Foto. Plan.		
Geològica	Orgànica []	Artificial []	Datació []	Criteri datació []	
Igual a	Cobert per	Interpretació Fonamentació			
Cobreix	Farcit per	Observacions Fonamentació realitzada pel sistema d'encofrat perdut del mur M24			
Farceix	Tallat per	Afecció Si <input type="checkbox"/> No <input checked="" type="checkbox"/> Tipus [] % []			
Talla 510	Se li recolza M24				
Es recolza	Se li lliura				

Definició UE Estrat	Textura Solta	Composició	Sector G	Zona 14	UE 513
Relacions Físiques	Color Marró Clar	Geològica Sorra	Foto. Plan.		
Geològica	Orgànica []	Artificial morter	Datació []	Criteri datació []	
Igual a	Cobert per	Interpretació Anivellació			
Cobreix	Farcit per	Observacions Nivell amb força quantitat de morter de calç que anivella tota la sala.			
Farceix	Tallat per	Afecció Si <input type="checkbox"/> No <input type="checkbox"/> Tipus [] % []			
Talla 514	Se li recolza				
Es recolza	Se li lliura				

Definició UE Estrat	Textura Solta	Composició	Sector G	Zona 14	UE 514
Relacions Físiques	Color Marró	Geològica Argila	Foto. Plan.		
Orgànica Carbons	Artificial		Datació	Criteri datació	
Igual a	Cobert per 513	Interpretació			
Cobreix 515	Farcit per	Anivellació			
Farceix	Tallat per	Observacions			
Talla	Es recolza	Sorres amb nuclis d'argiles fosca.			
Es recolza	Se li recolza	Afecció Si <input type="checkbox"/>	Tipus		
Es lliura	Se li lliura	No <input type="checkbox"/>		%	

Definició UE Estrat	Textura Solta	Composició	Sector G	Zona 14	UE 515
Relacions Físiques	Color Marró Fosc	Geològica Sorra	Foto. Plan.		
Orgànica	Artificial		Datació	Criteri datació	
Igual a	Cobert per 514	Interpretació			
Cobreix 516	Farcit per	Anivellació			
Farceix	Tallat per	Observacions			
Talla	Es recolza	Estrat de sore de color fosc			
Es recolza	Se li recolza	Afecció Si <input type="checkbox"/>	Tipus		
Es lliura	Se li lliura	No <input type="checkbox"/>		%	

Definició UE Estrat	Textura Solta	Composició	Sector F	Zona 14	UE 516
Relacions Físiques	Color Marró	Geològica Sorra	Foto. Plan.		
Orgànica Carbons	Artificial ceràmica		Datació	Criteri datació	
Igual a	Cobert per 515	Interpretació			
Cobreix	Farcit per	Anivellació			
Farceix	Tallat per	Observacions			
Talla	Es recolza	Estrat de matriu sorrenca amb gran quantitat de graves i codols. Abundant material romà a la cota 4,84 msnm. No s'ha excavat. Podria tenir relació amb la UE 610 documentat al pou 20.			
Es recolza	Se li recolza	Afecció Si <input type="checkbox"/>	Tipus		
Es lliura	Se li lliura	No <input type="checkbox"/>		%	

Definició UE	Textura	Composició	Sector <input type="checkbox"/> G <input type="checkbox"/>	Zona <input type="checkbox"/>	UE 517
Estructura	<input type="text"/>	Geològica	<input type="text"/>		
Relacions Físiques	Color	Orgànica	<input type="text"/>		
	<input type="text"/>	Artificial	<input type="text"/>		
Igual a		Datació	<input type="text"/>	Criteri datació	<input type="text"/>
Cobreix	Cobert per	Interpretació	<input type="text"/>		
Farceix	Farcit per	Fonamentació	<input type="text"/>		
Talla	Tallat per	Observacions	<input type="text"/>		
Es recolza	Se li recolza	Resta de la fonamentació de l'antiga façana que donava al carrer de la Plata. Conserva dues filades de carreu. Està afectat al l'eost per la rasa de la conducció contemporània	<input type="text"/>		
518		Afecció	Si <input type="checkbox"/>	Tipus	<input type="text"/>
Es lliura	Se li lliura	No <input checked="" type="checkbox"/>	<input type="text"/>	%	<input type="text"/>
					Foto. Plan.
					16

Definició UE	Textura	Composició	Sector <input type="checkbox"/> G <input type="checkbox"/>	Zona <input type="checkbox"/>	UE 518
Estructura	<input type="text"/>	Geològica	<input type="text"/>		
Relacions Físiques	Color	Orgànica	<input type="text"/>		
	<input type="text"/>	Artificial	<input type="text"/>		
Igual a		Datació	<input type="text"/>	Criteri datació	<input type="text"/>
Cobreix	Cobert per	Interpretació	<input type="text"/>		
Farceix	Farcit per	Fonamentació	<input type="text"/>		
Talla	Tallat per	Observacions	<input type="text"/>		
Es recolza	Se li recolza	Banqueta de fonamentació del mur Ue 517. Obra encofrat perdut	<input type="text"/>		
		Afecció	Si <input type="checkbox"/>	Tipus	<input type="text"/>
Es lliura	Se li lliura	No <input checked="" type="checkbox"/>	<input type="text"/>	%	<input type="text"/>
					Foto. Plan.

Definició UE	Textura	Composició	Sector <input type="checkbox"/> G <input type="checkbox"/>	Zona <input type="checkbox"/>	UE 520
Estrat	Solta	Geològica	Sorra		
Relacions Físiques	Color	Orgànica	<input type="text"/>		
	Marró	Artificial	<input type="text"/>		
Igual a		Datació	<input type="text"/>	Criteri datació	<input type="text"/>
Cobreix	Cobert per	Interpretació	<input type="text"/>		
521		Anivellació	<input type="text"/>		
Farceix	Farcit per	Observacions	<input type="text"/>		
Talla	Tallat per	Estrta sorrenc i fosc al sud de l'estructura Ue 517. Podria tenir relació mab la UE 515.	<input type="text"/>		
Es recolza	Se li recolza	Afecció	Si <input type="checkbox"/>	Tipus	<input type="text"/>
Es lliura	Se li lliura	No <input type="checkbox"/>	<input type="text"/>	%	<input type="text"/>
					Foto. Plan.

Definició UE Estrat	Textura Solta	Composició	Sector G	Zona	UE 521
Relacions Físiques	Color Marró	Geològica Sorra	Orgànica Carbons	Artificial ceràmica	Foto. Plan.
Igual a	Cobert per	Datació	Criteri datació		
Cobreix	Farcit per	Interpretació Anivellació			
Farceix	Tallat per	Observacions Sorres mab material romà. Són fosques i podrien tenir relació amb UE 516			
Talla	Se li recolza	Afecció Si <input type="checkbox"/> No <input type="checkbox"/>	Tipus		
Es recolza	Se li lliura				

Definició UE Estrat	Textura Solta	Composició	Sector L	Zona 29	UE 710
Relacions Físiques	Color	Geològica Sorra	Orgànica Carbons	Artificial ceràmica	Foto. Plan.
Igual a 902	Cobert per	Datació f. XVII - p. XVIII	Criteri datació Ceràmic		
Cobreix	Farcit per	Interpretació Anivellació			
Farceix	Tallat per 911	Observacions Terra molt solta amb restes de morter i estucs, que és el mateix que UE 902			
Talla	Se li recolza	Afecció Si <input type="checkbox"/> No <input type="checkbox"/>	Tipus		
Es recolza	Se li lliura 912				

Definició UE Estructura	Textura	Composició	Sector N	Zona	UE 820
Relacions Físiques	Color	Geològica	Orgànica	Artificial	Foto. Plan.
Igual a 821	Cobert per	Datació S. XX	Criteri datació Estratigràfic		
Cobreix	Farcit per	Interpretació Paviment			
Farceix	Tallat per	Observacions Paviment de lloses de pedes de mides diferents amb algun arrajament amb rajoles o mortre blanc. Presenta algun element constructiu aprofitat (ménsules)La seva preparació o base està realitzda amb sorres molt tacades			
Talla	Se li recolza	Afecció Si <input checked="" type="checkbox"/> No <input type="checkbox"/>	Tipus Total		
Es recolza	Se li lliura				

Definició UE Estrat	Textura Solta	Composició	Sector N	Zona	UE 821
Relacions Físiques	Color Marró Gris	Geològica Sorra	Foto. Plan.		
Relacions Físiques		Orgànica Carbons			
		Artificial morter			
Igual a		Datació s. XX	Criteri datació Ceràmic		
Cobreix 822	Cobert per 820	Interpretació Preparació de paviment			
Farceix	Farcit per	Observacions Anivellació e preparació el paviment Ue 820. Apareixen plàstics.			
Talla	Tallat per	Afecció Si <input type="checkbox"/> No <input type="checkbox"/> Tipus %			
Es recolza	Se li recolza				
Es lliura	Se li lliura				

Definició UE Estrat	Textura Compacta	Composició	Sector N	Zona	UE 822
Relacions Físiques	Color Vermellós	Geològica Argila	Foto. Plan.		
Relacions Físiques		Orgànica			
		Artificial			
Igual a		Datació	Criteri datació		
Cobreix 821	Cobert per 821	Interpretació Anivellació			
Farceix	Farcit per	Observacions Estrta d'argila aparegut en tot l'àmbit de color vermellós. No s'ha excavat.			
Talla	Tallat per	Afecció Si <input type="checkbox"/> No <input type="checkbox"/> Tipus %			
Es recolza	Se li recolza				
Es lliura	Se li lliura				

Definició UE Estrat	Textura Solta	Composició	Sector K	Zona	UE 902
Relacions Físiques	Color Marró Fosc	Geològica Sorra	Foto. Plan.		
Relacions Físiques		Orgànica Carbons			
		Artificial ceràmica			
Igual a 710		Datació f. XVII - p. XVIII	Criteri datació Ceràmic		
Cobreix 903, 909	Cobert per	Interpretació Anivellació			
Farceix	Farcit per	Observacions Terra molt solta amb restes de morter i estucs, ocupa tota la superfície de l'àmbit K fins a l'arcada AR 11 i continua per l'àmbit L.			
Talla	Tallat per 911	Afecció Si <input type="checkbox"/> No <input type="checkbox"/> Tipus %			
Es recolza	Se li recolza				
Es lliura 907	Se li lliura				

Definició UE Estructura	Textura []	Composició	Sector [K]	Zona []	UE 903
Relacions Físiques	Color []	Geològica []	Orgànica []	Artificial []	Foto. Plan. [] []
Igual a	Cobert per 902	Datació []	Criteri datació []		
Cobreix	Farcit per	Interpretació Fonamentació			
Farceix	Tallat per	Observacions Paviment de rajoles rectangulars a la mescla, de 32,5 x 16 x 3 cm, amb una preparació de 2 cm de gruix de morter. Es recolza a UE 907 i se li recolza la fonamentació UE 909			
Talla	Se li recolza 909	Afecció Si <input checked="" type="checkbox"/> No <input type="checkbox"/>	Tipus Parcial [] % []		
Es recolza 907, 912	Es lliura				

Definició UE Estrat	Textura Solta	Composició	Sector [K]	Zona []	UE 904
Relacions Físiques	Color Groc	Geològica Sorra	Orgànica []	Artificial []	Foto. Plan. [] []
Igual a	Cobert per 903	Datació []	Criteri datació []		
Cobreix	Farcit per	Interpretació Anivellació			
Farceix	Tallat per 905	Observacions Nivell de sorres amb presència de material constructiu.			
Talla	Se li recolza	Afecció Si <input type="checkbox"/> No <input type="checkbox"/>	Tipus [] % []		
Es recolza	Es lliura				

Definició UE Retall/Interestrat	Textura []	Composició	Sector [K]	Zona []	UE 905
Relacions Físiques	Color []	Geològica []	Orgànica []	Artificial []	Foto. Plan. [] []
Igual a	Cobert per	Datació []	Criteri datació []		
Cobreix	Farcit per 906, 908	Interpretació Trinxera de fonamentació			
Farceix	Tallat per	Observacions Rasa constructiva de la fonamentació UE 908			
Talla 904	Se li recolza	Afecció Si <input type="checkbox"/> No <input type="checkbox"/>	Tipus [] % []		
Es recolza	Es lliura				

Definició UE Estrat	Textura Compacta	Composició	Sector K	Zona	UE 906
Relacions Físiques	Color Marró	Geològica Argila	Foto. Plan.		
Orgànica	Artificial		Datació	Criteri datació	
Igual a	Cobert per	Interpretació Farciment			
Cobreix	Farcit per	Observacions reble d la rasa constructiva Ue 905			
Farceix 905	Tallat per	Afecció Si <input type="checkbox"/> No <input type="checkbox"/> Tipus % <input type="checkbox"/>			
Talla	Se li recolza				
Es recolza	Se li lliura				
Es lliura					

Definició UE Estructura	Textura	Composició	Sector K	Zona	UE 907
Relacions Físiques	Color	Geològica	Foto. Plan.		
Orgànica	Artificial		Datació	Criteri datació	
Igual a	Cobert per	Interpretació Mur			
Cobreix	Farcit per	Observacions Antic mur de carreu i filades de rajoles, que funciona com a fonamentació del mur M10, Té una alçada de 0'80 metres.			
Farceix	Tallat per	Afecció Si <input type="checkbox"/> No <input checked="" type="checkbox"/> Tipus % <input type="checkbox"/>			
Talla	Se li recolza 903, M10				
Es recolza 908	Se li lliura 902				
Es lliura					

Definició UE Estructura	Textura	Composició	Sector K	Zona	UE 908
Relacions Físiques	Color	Geològica	Foto. Plan.		
Orgànica	Artificial		Datació	Criteri datació	
Igual a	Cobert per	Interpretació Fonamentació			
Cobreix	Farcit per	Observacions Fonamentació del mur UE 907.			
Farceix	Tallat per	Afecció Si <input type="checkbox"/> No <input checked="" type="checkbox"/> Tipus % <input type="checkbox"/>			
Talla	Se li recolza 907				
Es recolza	Se li lliura				
Es lliura					

Definició UE	Textura	Composició	Sector <input type="text" value="K"/>	Zona <input type="text"/>	UE 909
<input type="text" value="Estructura"/>	<input type="text"/>	Geològica	<input type="text"/>		Foto. Plan.
Relacions Físiques	Color	Orgànica	<input type="text"/>		<input type="text"/>
	<input type="text"/>	Artificial	<input type="text"/>		
Igual a			Datació	Criteri datació	
Cobreix	Cobert per		<input type="text"/>	<input type="text"/>	
Farceix	Farcit per		Interpretació		
911			<input type="text" value="Fonamentació"/>		
Talla	Tallat per		Observacions		
Es recolza	Se li recolza		<input type="text" value="Fonamentació feta mab maons del mur M7"/>		
903, 912, AR11			Afecció	Tipus	
Es lliura	Se li lliura		Si <input checked="" type="checkbox"/>	Parcial <input type="text"/>	% <input type="text"/>
			No <input type="checkbox"/>		

Definició UE	Textura	Composició	Sector <input type="text" value="K"/>	Zona <input type="text"/>	UE 911
<input type="text" value="Retall/Interestrat"/>	<input type="text"/>	Geològica	<input type="text"/>		Foto. Plan.
Relacions Físiques	Color	Orgànica	<input type="text"/>		<input type="text"/>
	<input type="text"/>	Artificial	<input type="text"/>		
Igual a			Datació	Criteri datació	
Cobreix	Cobert per		<input type="text"/>	<input type="text"/>	
Farceix	Farcit per		Interpretació		
	909		<input type="text" value="Trinxera de fonamentació"/>		
Talla	Tallat per		Observacions		
902, 710			<input type="text" value="Rasa constructiva de la fonamentació UE 909"/>		
Es recolza	Se li recolza		Afecció	Tipus	
Es lliura	Se li lliura		Si <input type="checkbox"/>	<input type="text"/>	% <input type="text"/>
			No <input type="checkbox"/>		

Definició UE	Textura	Composició	Sector <input type="text" value="K"/>	Zona <input type="text" value="16"/>	UE 912
<input type="text" value="Estructura"/>	<input type="text"/>	Geològica	<input type="text"/>		Foto. Plan.
Relacions Físiques	Color	Orgànica	<input type="text"/>		<input type="text"/>
	<input type="text"/>	Artificial	<input type="text"/>		
Igual a			Datació	Criteri datació	
Cobreix	Cobert per		<input type="text"/>	<input type="text"/>	
Farceix	Farcit per		Interpretació		
			<input type="text" value="Fonamentació"/>		
Talla	Tallat per		Observacions		
Es recolza	Se li recolza		<input type="text" value="Fonamentació de l'arcada AR11. Obra de carreus."/>		
903, 909, 914			Afecció	Tipus	
Es lliura	Se li lliura		Si <input type="checkbox"/>	<input type="text"/>	% <input type="text"/>
902, 710			No <input checked="" type="checkbox"/>		

Definició UE Estrat	Textura Solta	Composició	Sector K	Zona 15	UE 913
Relacions Físiques	Color Groc	Geològica Sorra	Foto. Plan.		
Orgànica					
Artificial					
Igual a	Cobert per	Datació	Criteri datació		
Cobreix		Interpretació Anivellació			
Farceix	Farcit per	Observacions Nivell de sorres que passen per sota del mur M8.			
Talla	Tallat per	Afecció Si <input type="checkbox"/> No <input type="checkbox"/> Tipus %			
Es recolza	Se li recolza				
Es lliura 914	Se li lliura				

Definició UE Estructura	Textura	Composició	Sector K	Zona 15	UE 914
Relacions Físiques	Color	Geològica	Foto. Plan.		
Orgànica					
Artificial					
Igual a	Cobert per	Datació	Criteri datació		
Cobreix		Interpretació Mur			
Farceix	Farcit per	Observacions obra de carreus de mida petita lligada amb mortre de calç ataronjat.			
Talla	Tallat per	Afecció Si <input type="checkbox"/> No <input checked="" type="checkbox"/> Tipus %			
Es recolza	Se li recolza				
Es lliura 912	Se li lliura 913				

Definició UE Estructura	Textura	Composició	Sector K	Zona	UE 915
Relacions Físiques	Color	Geològica	Foto. Plan.		
Orgànica					
Artificial					
Igual a	Cobert per	Datació	Criteri datació		
Cobreix		Interpretació Fonamentació			
Farceix	Farcit per	Observacions Restes d'una fonamentació apareguda a límit est de la caixa d'ascensor nord. Obra de maçoneria, part per encofrta perdut.			
Talla	Tallat per 917	Afecció Si <input checked="" type="checkbox"/> No <input type="checkbox"/> Tipus Parcial %			
Es recolza	Se li recolza 916, 920				
Es lliura	Se li lliura				

Definició UE	Textura	Composició	Sector <input type="text" value="K"/>	Zona <input type="text"/>	UE 916
Estructura	<input type="text"/>	Geològica	<input type="text"/>		Foto. Plan.
Relacions Físiques	Color	Orgànica	<input type="text"/>		<input type="text" value="7"/>
	<input type="text"/>	Artificial	<input type="text"/>		
Igual a			Datació	Criteri datació	
Cobreix	Cobert per		<input type="text"/>	<input type="text"/>	
Farceix	Farcit per		Interpretació		
Talla	Tallat per		Fonamentació		
Es recolza M1	Se li recolza 917, M2		Observacions		
Es lliura	Se li lliura		Estructura de planta rectangular massissa dde maçoneria de pedra i material constructiu. És utilitzda com a part de la clavaguera UE 917, però de funció desconeguda.		
		Afecció	Si <input checked="" type="checkbox"/>	Tipus	
		No <input type="checkbox"/>		Parcial <input type="text"/>	% <input type="text"/>

Definició UE	Textura	Composició	Sector <input type="text" value="K"/>	Zona <input type="text"/>	UE 917
Estructura	<input type="text"/>	Geològica	<input type="text"/>		Foto. Plan.
Relacions Físiques	Color	Orgànica	<input type="text"/>		<input type="text" value="7"/>
	<input type="text"/>	Artificial	<input type="text"/>		
Igual a 342			Datació	Criteri datació	
Cobreix	Cobert per		<input type="text"/>	<input type="text"/>	
Farceix	Farcit per		Interpretació		
Talla	Tallat per		Clavaguera		
Es recolza 916, 920	Se li recolza		Observacions		
Es lliura	Se li lliura		Clavaguera feta d'obra mixta de parets de carreus i maons amb una coberta de lloses rectangulars de pedra. Aboquen aigües butres al seu interior, el tram finals de dos baixant, UE 918 i 919		
		Afecció	Si <input checked="" type="checkbox"/>	Tipus	
		No <input type="checkbox"/>		Parcial <input type="text"/>	% <input type="text"/>

Definició UE	Textura	Composició	Sector <input type="text" value="K"/>	Zona <input type="text"/>	UE 918
Estructura	<input type="text"/>	Geològica	<input type="text"/>		Foto. Plan.
Relacions Físiques	Color	Orgànica	<input type="text"/>		<input type="text" value="7"/>
	<input type="text"/>	Artificial	<input type="text"/>		
Igual a			Datació	Criteri datació	
Cobreix	Cobert per		<input type="text"/>	<input type="text"/>	
Farceix	Farcit per		Interpretació		
Talla	Tallat per		Clavaguera		
Es recolza 920	Se li recolza		Observacions		
Es lliura	Se li lliura		Tram final d'un baixant d'aigües brutes obrta en part amb rajola.		
		Afecció	Si <input checked="" type="checkbox"/>	Tipus	
		No <input type="checkbox"/>		Total <input type="text"/>	% <input type="text"/>

Definició UE	Textura	Composició	Sector <input type="text" value="K"/>	Zona <input type="text"/>	UE 919
Estructura	<input type="text"/>	Geològica	<input type="text"/>		Foto. Plan.
Relacions Físiques	Color	Orgànica	<input type="text"/>		<input type="text"/>
	<input type="text"/>	Artificial	<input type="text"/>		
Igual a			Datació	Criteri datació	<input type="text"/>
Cobreix	Cobert per		<input type="text"/>	<input type="text"/>	
Farceix	Farcit per		Interpretació		
Talla	Tallat per		<input type="text" value="Clavaguera"/>		
Es recolza	Se li recolza		Observacions		
920			<input type="text" value="Tram final d'un baixant d'aigües brutes obrta en part amb rajola."/>		
Es lliura	Se li lliura		Afecció	Si <input checked="" type="checkbox"/>	Tipus
			No <input type="checkbox"/>	Total	<input type="text"/>
				%	<input type="text"/>

Definició UE	Textura	Composició	Sector <input type="text" value="K"/>	Zona <input type="text"/>	UE 920
Estructura	<input type="text"/>	Geològica	<input type="text"/>		Foto. Plan.
Relacions Físiques	Color	Orgànica	<input type="text"/>		<input type="text"/>
	<input type="text"/>	Artificial	<input type="text"/>		
Igual a			Datació	Criteri datació	<input type="text"/>
Cobreix	Cobert per		<input type="text"/>	<input type="text"/>	
Farceix	Farcit per		Interpretació		
Talla	Tallat per		<input type="text" value="Fonamentació"/>		
Es recolza	Se li recolza		Observacions		
915			<input type="text" value="Estructura de planta rectangular massissa dde maçoneria de pedra i material constructiu. És utilitzda com a part de la clavaguera UE 917, però de funció desconeguda."/>		
Es lliura	Se li lliura		Afecció	Si <input type="checkbox"/>	Tipus
			No <input type="checkbox"/>	Total	<input type="text"/>
				%	<input type="text"/>

Definició UE	Textura	Composició	Sector <input type="text" value="I"/>	Zona <input type="text"/>	UE 1000
Estructura	<input type="text"/>	Geològica	<input type="text"/>		Foto. Plan.
Relacions Físiques	Color	Orgànica	<input type="text"/>		<input type="text"/>
	<input type="text"/>	Artificial	<input type="text"/>		
Igual a			Datació	Criteri datació	<input type="text"/>
Cobreix	Cobert per		<input type="text"/>	<input type="text"/>	
Farceix	Farcit per		Interpretació		
Talla	Tallat per		<input type="text" value="Paviment"/>		
Es recolza	Se li recolza		Observacions		
1002			<input type="text" value="Paviment realitzat amb lloses de pedres reaprofitades que a la part central té una reticul·la formada per fustes que intercal·len quadrats de rajoles i cairons."/>		
Es lliura	Se li lliura		Afecció	Si <input type="checkbox"/>	Tipus
			No <input checked="" type="checkbox"/>	Total	<input type="text"/>
				%	<input type="text"/>

Definició UE	Textura	Composició	Sector <input type="checkbox"/> I <input type="checkbox"/>	Zona <input type="checkbox"/>	UE 1001
Estructura	<input type="text"/>	Geològica	<input type="text"/>		
Relacions Físiques	Color	Orgànica	<input type="text"/>		
	<input type="text"/>	Artificial	<input type="text"/>		
Igual a		Datació	<input type="text"/>	Criteri datació	<input type="text"/>
Cobreix 1002	Cobert per	Interpretació	<input type="text"/>		
Farceix	Farcit per	Paviment			
Talla	Tallat per	Observacions	<input type="text"/>		
Es recolza	Se li recolza	Paviments de cairons que s'intercalen en el paviment de lloses UE 1000. Els cairons fan 23 x 23 x3,5 cm. Tenen una prparació de mortre de calç i per sota sorra.			
Es lliura	Se li lliura	Afecció Si <input checked="" type="checkbox"/> No <input type="checkbox"/>	Tipus Parcial <input type="text"/>	%	<input type="text"/>
					Foto. Plan. 9 20

Definició UE	Textura	Composició	Sector <input type="checkbox"/> I <input type="checkbox"/>	Zona <input type="checkbox"/>	UE 1002
Estrat	Solta	Geològica	<input type="text"/>		
Relacions Físiques	Color	Orgànica	Carbons		
	Marró Fosc	Artificial	material Constructiu		
Igual a		Datació	<input type="text"/>	Criteri datació	<input type="text"/>
Cobreix 1003, 1024, 1033, 1039, 1001	Cobert per	Interpretació	<input type="text"/>		
Farceix	Farcit per	Anivellació			
Talla	Tallat per	Observacions	<input type="text"/>		
Es recolza	Se li recolza	Estrta fosc de matriu sorrenca per sota les pavimentacions 1002.			
Es lliura	Se li lliura	Afecció Si <input type="checkbox"/> No <input type="checkbox"/>	Tipus <input type="text"/>	%	<input type="text"/>
					Foto. Plan.

Definició UE	Textura	Composició	Sector <input type="checkbox"/> I <input type="checkbox"/>	Zona <input type="checkbox"/>	UE 1003
Estructura	<input type="text"/>	Geològica	<input type="text"/>		
Relacions Físiques	Color	Orgànica	<input type="text"/>		
	<input type="text"/>	Artificial	<input type="text"/>		
Igual a		Datació	<input type="text"/>	Criteri datació	<input type="text"/>
Cobreix 1002	Cobert per	Interpretació	<input type="text"/>		
Farceix	Farcit per	Fonamentació			
Talla	Tallat per	Observacions	<input type="text"/>		
Es recolza 1024	Se li recolza	Anivellació de pedres que podriew aformar part de la UE 1024.			
Es lliura	Se li lliura	Afecció Si <input type="checkbox"/> No <input checked="" type="checkbox"/>	Tipus <input type="text"/>	%	<input type="text"/>
					Foto. Plan.

Definició UE	Textura	Composició	Sector <input type="text" value="I"/>	Zona <input type="text"/>	UE 1004
Estructura	<input type="text"/>	Geològica	<input type="text"/>		Foto. Plan.
Relacions Físiques	Color	Orgànica	<input type="text"/>		<input type="text" value="20"/>
	<input type="text"/>	Artificial	<input type="text"/>		
Igual a			Datació	Criteri datació	
Cobreix	Cobert per		<input type="text"/>	<input type="text"/>	
Farceix	Farcit per		Interpretació		
Talla	Tallat per		Paviment		
Es recolza	Se li recolza		Observacions		
1033, M21			Paviment fet amb loses de pedra lligades amb morter. Funcionava amb el paviment 1000.		
Es lliura	Se li lliura		Afecció	Si <input checked="" type="checkbox"/>	Tipus
			No <input type="checkbox"/>	Total <input type="text"/>	% <input type="text"/>

Definició UE	Textura	Composició	Sector <input type="text" value="I"/>	Zona <input type="text"/>	UE 1005
Estructura	<input type="text"/>	Geològica	<input type="text"/>		Foto. Plan.
Relacions Físiques	Color	Orgànica	<input type="text"/>		<input type="text" value="16"/>
	<input type="text"/>	Artificial	<input type="text"/>		
Igual a			Datació	Criteri datació	<input type="text" value="20"/>
Cobreix	Cobert per		<input type="text"/>	<input type="text"/>	
Farceix	Farcit per		Interpretació		
Talla	Tallat per		Fonamentació		
Es recolza	Se li recolza		Observacions		
1010, 1016			Obra de maçoneria de pedra sense escairar lligada amb morter de calç vermell'ços. Formaria part de la riotra de l'arcada AR14.		
Es lliura	Se li lliura		Afecció	Si <input checked="" type="checkbox"/>	Tipus
	1009		No <input type="checkbox"/>	Total <input type="text"/>	% <input type="text"/>

Definició UE	Textura	Composició	Sector <input type="text" value="I"/>	Zona <input type="text"/>	UE 1006
Estructura	<input type="text"/>	Geològica	<input type="text"/>		Foto. Plan.
Relacions Físiques	Color	Orgànica	<input type="text"/>		<input type="text" value="16"/>
	<input type="text"/>	Artificial	<input type="text"/>		
Igual a	1007, 1008, 1017		Datació	Criteri datació	<input type="text" value="20"/>
Cobreix	Cobert per		s. XIV	Estratigràfic	
Farceix	Farcit per		Interpretació		
1022			Mur		
Talla	Tallat per		Observacions		
Es recolza	Se li recolza		Mur de maçoneria format per pedres i algun carreu lligat amb morter de calç vermellós. Està solidari amb UE 1007, 1008 i 1017. Forma part d'una fossa sèptica baix medieval.		
1024			Afecció	Si <input checked="" type="checkbox"/>	Tipus
Es lliura	Se li lliura		No <input type="checkbox"/>	Total <input type="text"/>	% <input type="text"/>
	1011, 1018, 1023, 1025				

Definició UE	Textura	Composició	Sector <input type="text" value="I"/>	Zona <input type="text"/>	UE 1007
Estructura	<input type="text"/>	Geològica	<input type="text"/>		
Relacions Físiques	Color	Orgànica	<input type="text"/>		
	<input type="text"/>	Artificial	<input type="text"/>		
Igual a 1006, 1008, 1017	Cobert per	Datació	<input type="text" value="s. XIV"/>	Criteri datació	<input type="text" value="Estratigràfic"/>
Cobreix	Farcit per	Interpretació	<input type="text" value="Mur"/>		
Farceix 1022	Tallat per	Observacions	<input type="text" value="Mur de maçoneria format per pedres i algun carreu lligat amb morter de calç vermellós. Està solidari amb UE 1006, 1008 i 1017. Forma part d'una fossa sèptica baix medieval."/>		
Talla	Se li recolza	Afecció	Si <input checked="" type="checkbox"/>	Tipus	<input type="text"/>
Es recolza	Se li lliura	No <input type="checkbox"/>	Total	<input type="text"/>	% <input type="text"/>
Es lliura	1011, 1018, 1023, 1025				
					Foto. Plan. 16

Definició UE	Textura	Composició	Sector <input type="text" value="I"/>	Zona <input type="text"/>	UE 1008
Estructura	<input type="text"/>	Geològica	<input type="text"/>		
Relacions Físiques	Color	Orgànica	<input type="text"/>		
	<input type="text"/>	Artificial	<input type="text"/>		
Igual a 1006, 1007, 1017	Cobert per	Datació	<input type="text" value="s. XIV"/>	Criteri datació	<input type="text" value="Estratigràfic"/>
Cobreix	1014	Interpretació	<input type="text" value="Mur"/>		
Farceix 1022	Farcit per	Observacions	<input type="text" value="Mur de maçoneria format per pedres i algun carreu lligat amb morter de calç vermellós. Està solidari amb UE 1006, 1007 i 1017. Forma part d'una fossa sèptica baix medieval."/>		
Talla	Tallat per	Afecció	Si <input checked="" type="checkbox"/>	Tipus	<input type="text"/>
Es recolza	Se li recolza	No <input type="checkbox"/>	Total	<input type="text"/>	% <input type="text"/>
Es lliura	1019, 1020				
	1011, 1018, 1023, 1025				
					Foto. Plan. 16

Definició UE	Textura	Composició	Sector <input type="text" value="I"/>	Zona <input type="text"/>	UE 1009
Estructura	<input type="text"/>	Geològica	<input type="text"/>		
Relacions Físiques	Color	Orgànica	<input type="text"/>		
	<input type="text"/>	Artificial	<input type="text"/>		
Igual a	Cobert per	Datació	<input type="text" value="s. XIV"/>	Criteri datació	<input type="text" value="Estratigràfic"/>
Cobreix	1014	Interpretació	<input type="text" value="Paviment"/>		
Farceix	Farcit per	Observacions	<input type="text" value="Paviment de cal al sud de la fossa sèptica formada pels murs 1006, 1007, 1008 i 1017. No és molt gruixut oscil·lant entre mig i centímetre."/>		
Talla	Tallat per	Afecció	Si <input checked="" type="checkbox"/>	Tipus	<input type="text" value="Parcial"/>
Es recolza	Se li recolza	No <input type="checkbox"/>	Total	<input type="text"/>	% <input type="text"/>
Es lliura	1010, 1021				
	1005				
					Foto. Plan. 16
					20

Definició UE Estructura	Textura 	Composició	Sector <input type="checkbox"/> M <input type="checkbox"/>	Zona <input type="checkbox"/>	UE 1013
Relacions Físiques	Color 	Geològica	Foto. Plan.		
		Orgànica	8		
		Artificial			
Igual a		Datació	Criteri datació		
Cobreix	Cobert per runa	Interpretació	Pou		
Farceix	Farcit per	Observacions	Pou de planta quadrada obrat amb maons i algun carreu. Al seu interior eren visibles el graons de baixada. Estava completament buit i sec.		
Talla	Tallat per	Afecció Si <input checked="" type="checkbox"/> No <input type="checkbox"/>	Tipus	Parcial <input type="checkbox"/> % <input type="checkbox"/>	
Es recolza	Se li recolza				
Es lliura	Se li lliura				

Definició UE Estrat	Textura Compacta	Composició	Sector <input type="checkbox"/> I <input type="checkbox"/>	Zona <input type="checkbox"/>	UE 1014
Relacions Físiques	Color Vermellós	Geològica	Foto. Plan.		
		Orgànica	20		
		Artificial	material Constructiu		
Igual a		Datació	Criteri datació		
Cobreix	Cobert per 1005, 1008, 1009, 1011 1002	Interpretació	Anivellació		
Farceix	Farcit per	Observacions	Estrat amb restes de pedra esmicolada, argila de coloració vermellosa que cobreix tota la superfície sud de l'àmbit I.		
Talla	Tallat per	Afecció Si <input type="checkbox"/> No <input type="checkbox"/>	Tipus	<input type="checkbox"/> % <input type="checkbox"/>	
Es recolza	Se li recolza				
Es lliura	Se li lliura				

Definició UE Estrat	Textura Solta	Composició	Sector <input type="checkbox"/> I <input type="checkbox"/>	Zona <input type="checkbox"/>	UE 1015
Relacions Físiques	Color Marró Clar	Geològica	Foto. Plan.		
		Orgànica			
		Artificial			
Igual a		Datació	Criteri datació		
Cobreix	Cobert per	Interpretació	Anivellació		
Farceix	Farcit per	Observacions	Estrat de terres més fosques documentades a l'interior dels pou de fonamentació 17 i 18, cotes inferiors.		
Talla	Tallat per	Afecció Si <input type="checkbox"/> No <input type="checkbox"/>	Tipus	<input type="checkbox"/> % <input type="checkbox"/>	
Es recolza	Se li recolza				
Es lliura	Se li lliura				

Definició UE	Textura	Composició	Sector <input type="checkbox"/> M <input type="checkbox"/>	Zona <input type="checkbox"/>	UE 1016
Estructura	<input type="text"/>	Geològica	<input type="text"/>		Foto. Plan.
Relacions Físiques	Color	Orgànica	<input type="text"/>		<input type="text"/>
	<input type="text"/>	Artificial	<input type="text"/>		
Igual a			Datació	Criteri datació	<input type="text"/>
Cobreix	Cobert per		<input type="text"/>	<input type="text"/>	
	runa				
Farceix	Farcit per				
Talla	Tallat per				
	1012				
Es recolza	Se li recolza				<input type="text"/>
	1005				
Es lliura	Se li lliura				
			Afecció Si <input type="checkbox"/>	Tipus	
			No <input checked="" type="checkbox"/>	<input type="text"/>	% <input type="text"/>

Definició UE	Textura	Composició	Sector <input type="checkbox"/> I <input type="checkbox"/>	Zona <input type="checkbox"/>	UE 1017
Estructura	<input type="text"/>	Geològica	<input type="text"/>		Foto. Plan.
Relacions Físiques	Color	Orgànica	<input type="text"/>		<input type="text"/>
	<input type="text"/>	Artificial	<input type="text"/>		
Igual a			Datació	Criteri datació	<input type="text"/>
	1006, 1007, 1008		<input type="text"/>	<input type="text"/>	
Cobreix	Cobert per				
Farceix	Farcit per				
	1022				
Talla	Tallat per				
Es recolza	Se li recolza				<input type="text"/>
	1005				
Es lliura	Se li lliura				
			Afecció Si <input checked="" type="checkbox"/>	Tipus	
			No <input type="checkbox"/>	Total <input type="text"/>	% <input type="text"/>

Definició UE	Textura	Composició	Sector <input type="checkbox"/> I <input type="checkbox"/>	Zona <input type="checkbox"/>	UE 1018
Estrat	Compacta	Geològica	Argila		Foto. Plan.
Relacions Físiques	Color	Orgànica	Carbons		<input type="text"/>
	Ataronjat	Artificial	ceràmica		
Igual a			Datació	Criteri datació	<input type="text"/>
Cobreix	Cobert per		<input type="text"/>	<input type="text"/>	
	1011				
Farceix	Farcit per				
Talla	Tallat per				
Es recolza	Se li recolza				<input type="text"/>
Es lliura	Se li lliura				
			Afecció Si <input type="checkbox"/>	Tipus	
			No <input type="checkbox"/>	<input type="text"/>	% <input type="text"/>

Definició UE	Textura	Composició	Sector <input type="checkbox"/> I <input type="checkbox"/>	Zona <input type="checkbox"/>	UE 1019
Estructura	<input type="text"/>	Geològica	<input type="text"/>		
Relacions Físiques	Color	Orgànica	<input type="text"/>		
	<input type="text"/>	Artificial	<input type="text"/>		
Igual a		Datació	<input type="text"/>		
Cobreix	Cobert per	Criteri datació	<input type="text"/>		
	1011	Interpretació	<input type="text"/>		
Farceix	Farcit per	Forat pal	<input type="text"/>		
Talla	Tallat per	Observacions	<input type="text"/>		
Es recolza	Se li recolza	Estructura de guix amb el nuvli amb l'empremta d'una fusta de secció colindrica.	<input type="text"/>		
1008		Afecció	Si <input checked="" type="checkbox"/>	Tipus	
Es lliura	Se li lliura	No <input type="checkbox"/>	Total	<input type="text"/>	% <input type="text"/>

Definició UE	Textura	Composició	Sector <input type="checkbox"/> I <input type="checkbox"/>	Zona <input type="checkbox"/>	UE 1020
Estructura	<input type="text"/>	Geològica	<input type="text"/>		
Relacions Físiques	Color	Orgànica	<input type="text"/>		
	<input type="text"/>	Artificial	<input type="text"/>		
Igual a		Datació	<input type="text"/>		
Cobreix	Cobert per	Criteri datació	<input type="text"/>		
	1011	Interpretació	<input type="text"/>		
Farceix	Farcit per	Forat pal	<input type="text"/>		
Talla	Tallat per	Observacions	<input type="text"/>		
Es recolza	Se li recolza	Estructura de guix amb el nuvli amb l'empremta d'una fusta de secció colindrica.	<input type="text"/>		
1008, 1017		Afecció	Si <input checked="" type="checkbox"/>	Tipus	
Es lliura	Se li lliura	No <input type="checkbox"/>	Total	<input type="text"/>	% <input type="text"/>

Definició UE	Textura	Composició	Sector <input type="checkbox"/> I <input type="checkbox"/>	Zona <input type="checkbox"/>	UE 1021
Estrat	Compacta	Geològica	Argila		
Relacions Físiques	Color	Orgànica	<input type="text"/>		
	Marró	Artificial	ceràmica		
Igual a		Datació	<input type="text"/>		
Cobreix	Cobert per	Criteri datació	<input type="text"/>		
	1009	Interpretació	<input type="text"/>		
Farceix	Farcit per	Anivellació	<input type="text"/>		
Talla	Tallat per	Observacions	<input type="text"/>		
Es recolza	Se li recolza	anivellació per sota la pavimentació UE 1009, força compacte.	<input type="text"/>		
		Afecció	Si <input type="checkbox"/>	Tipus	
Es lliura	Se li lliura	No <input type="checkbox"/>	Total	<input type="text"/>	% <input type="text"/>

Definició UE Retall/Interestrat	Textura []	Composició	Sector [I]	Zona []	UE 1022
Relacions Físiques	Color []	Geològica []	Orgànica []	Artificial []	Foto. Plan. [] []
Igual a	Cobert per	Datació	Criteri datació		
Cobreix	Farcit per 1006, 1007, 1008, 1017	Interpretació Trinxera de fonamentació			
Farceix	Tallat per	Observacions Rasa constructiva de la fossa sèptica formada per les estructures UE 1006, 1007, 1008 i 1017.			
Talla 1009, 1021, 1026, 1028,	Se li recolza	Afecció Si <input checked="" type="checkbox"/> No <input type="checkbox"/>	Tipus Total [] % []		
Es recolza	Se li lliura				
Es lliura					

Definició UE Estrat	Textura Solta	Composició	Sector [I]	Zona []	UE 1023
Relacions Físiques	Color Marró Gris	Geològica Sorra	Orgànica Carbons	Artificial ceràmica	Foto. Plan. [] 20
Igual a	Cobert per	Datació	Criteri datació		
Cobreix 1025	Farcit per 1018	Interpretació Farciment			
Farceix	Tallat per	Observacions Estrat nolt granulat que ocupa tota la superfície de la fossa.			
Talla	Se li recolza	Afecció Si <input type="checkbox"/> No <input type="checkbox"/>	Tipus [] % []		
Es recolza	Se li lliura				
Es lliura 1006, 1007, 1008, 1017					

Definició UE Estructura	Textura []	Composició	Sector [I]	Zona []	UE 1024
Relacions Físiques	Color []	Geològica []	Orgànica []	Artificial []	Foto. Plan. [] 16
Igual a	Cobert per	Datació	Criteri datació		
Cobreix	Farcit per 1002	Interpretació Fonamentació			
Farceix	Tallat per	Observacions Riotra de l'arcada AR15, Obra de carreu petit lligat amb morter de calç vermellós.			
Talla	Se li recolza 1006, 1045	Afecció Si <input checked="" type="checkbox"/> No <input type="checkbox"/>	Tipus Parcial [] % []		
Es recolza	Se li lliura				
Es lliura					

Definició UE Estrat	Textura Solta	Composició	Sector <input type="checkbox"/> I <input type="checkbox"/>	Zona <input type="checkbox"/>	UE 1025
Relacions Físiques	Color Marró Gris	Geològica Llims	Foto. Plan.		
Igual a		Orgànica Cendres, carbons	Datació	Criteri datació	20
Cobreix sorra	Cobert per 1023	Artificial material Constructiu	<input type="checkbox"/>	<input type="checkbox"/>	
Farceix	Farcit per	Interpretació Farciment			20
Talla	Tallat per	Observacions Estrat força llimós amb gran quantitat de cendres i carbons amb inclinació d'est a oest. Per sota apareix la sora molt contaminada d'una tonalitat verdosas.			
Es recolza	Se li recolza	Afecció Si <input type="checkbox"/> No <input type="checkbox"/>			
Es lliura 1006, 1007, 1008, 1017	Se li lliura	Tipus <input type="checkbox"/> % <input type="checkbox"/>			

Definició UE Estrat	Textura Solta	Composició	Sector <input type="checkbox"/> I <input type="checkbox"/>	Zona <input type="checkbox"/>	UE 1026
Relacions Físiques	Color Beix	Geològica Sorra	Foto. Plan.		
Igual a		Orgànica	Datació	Criteri datació	20
Cobreix	Cobert per 1021	Artificial	<input type="checkbox"/>	<input type="checkbox"/>	
Farceix 1027	Farcit per	Interpretació			20
Talla	Tallat per	Observacions Estrta de sorres que rebleixen el retall Ue 1027			
Es recolza	Se li recolza	Afecció Si <input type="checkbox"/> No <input type="checkbox"/>			
Es lliura	Se li lliura	Tipus <input type="checkbox"/> % <input type="checkbox"/>			

Definició UE Retall/Interestrat	Textura	Composició	Sector <input type="checkbox"/> I <input type="checkbox"/>	Zona <input type="checkbox"/>	UE 1027
Relacions Físiques	Color	Geològica	Foto. Plan.		
Igual a		Orgànica	Datació	Criteri datació	20
Cobreix	Cobert per	Artificial	<input type="checkbox"/>	<input type="checkbox"/>	
Farceix	Farcit per 1010, 1026	Interpretació Trinxera de fonamentació			20
Talla 1028, 1029, 1030, 1031	Tallat per	Observacions Rasa constructiva de les fonamentacions formades per UE 1005 i 1010.			
Es recolza	Se li recolza	Afecció Si <input checked="" type="checkbox"/> No <input type="checkbox"/>			
Es lliura	Se li lliura	Tipus Total <input type="checkbox"/> % <input type="checkbox"/>			

Definició UE Estrat	Textura Compacta	Composició	Sector I	Zona	UE 1028
Relacions Físiques	Color Ataronjat	Geològica Argila	Foto. Plan.		
Igual a		Orgànica	Datació	Criteri datació	20
Cobreix 1029	Cobert per 1021	Artificial	Interpretació		
Farceix	Farcit per		Anivellació		
Talla	Tallat per 1022, 1027		Observacions		
Es recolza	Se li recolza		Nivell de terres argiloses.		
Es lliura	Se li lliura	Afecció Si <input type="checkbox"/> No <input type="checkbox"/>	Tipus	%	

Definició UE Estrat	Textura Solta	Composició	Sector I	Zona	UE 1029
Relacions Físiques	Color Beix	Geològica Sorra	Foto. Plan.		
Igual a		Orgànica	Datació	Criteri datació	20
Cobreix 1030	Cobert per 1028	Artificial	Interpretació		
Farceix	Farcit per		Observacions		
Talla	Tallat per 1022, 1027		Estrat de sorres. Ocupa tota la superfície del sondeig.		
Es recolza	Se li recolza	Afecció Si <input type="checkbox"/> No <input type="checkbox"/>	Tipus	%	
Es lliura	Se li lliura				

Definició UE Estrat	Textura Compacta	Composició	Sector I	Zona	UE 1030
Relacions Físiques	Color Marró	Geològica Argila	Foto. Plan.		
Igual a		Orgànica Carbons	Datació	Criteri datació	20
Cobreix 1031	Cobert per 1029	Artificial ceràmica	Interpretació		
Farceix	Farcit per		Anivellació		
Talla	Tallat per 1022, 1027		Observacions		
Es recolza	Se li recolza		Estrat argilós de matriu sorreca, capa entre sorres d'argila, però que augmenta de gruix vers el N-O.		
Es lliura	Se li lliura	Afecció Si <input type="checkbox"/> No <input type="checkbox"/>	Tipus	%	

Definició UE Estrat	Textura Solta	Composició	Sector I	Zona	UE 1031
Relacions Físiques	Color Beix	Geològica Sorra	Foto. Plan.		
Relacions Físiques		Orgànica			
		Artificial			
Igual a		Datació	Criteri datació		
Cobreix	Cobert per 1030	Interpretació			
Farceix	Farcit per	Anivellació			
Talla	Tallat per 1022, 1027	Observacions			
Es recolza	Se li recolza	Sorres que semblen de les dunes fosilitzades.			
Es lliura	Se li lliura				
		Afecció Si <input type="checkbox"/>	Tipus		
		No <input type="checkbox"/>		%	

Definició UE Estrat	Textura Compacta	Composició	Sector I	Zona	UE 1032
Relacions Físiques	Color Gris Fosc	Geològica Sorra	Foto. Plan.		
Relacions Físiques		Orgànica			
		Artificial ceràmica			
Igual a		Datació	Criteri datació		
Cobreix	Cobert per	Interpretació			
Farceix	Farcit per	Farciment			
Talla	Tallat per	Observacions			
Es recolza	Se li recolza	Reble de la conducció UE 1033, molt orgànica.			
Es lliura	Se li lliura				
		Afecció Si <input type="checkbox"/>	Tipus		
		No <input type="checkbox"/>		%	

Definició UE Estructura	Textura	Composició	Sector I	Zona	UE 1033
Relacions Físiques	Color	Geològica	Foto. Plan.		
Relacions Físiques		Orgànica			
		Artificial			
Igual a		Datació	Criteri datació		
Cobreix	Cobert per 1022	Interpretació			
Farceix	Farcit per 1032	Canalització			
Talla	Tallat per	Observacions			
Es recolza	Se li recolza 1004	Conducció feta en obra mitxa de pedra i maons. Tenia base de rajoles de 31 x 16 x 3,5 cm amb parets i coberta formada de rajoles i pedres.			
Es lliura	Se li lliura				
		Afecció Si <input checked="" type="checkbox"/>	Tipus		
		No <input type="checkbox"/>	Parcial	%	

Definició UE Retall/Interestrat	Textura []	Composició	Sector [I]	Zona []	UE 1034
Relacions Físiques	Color []	Geològica []	Orgànica []	Artificial []	Foto. Plan. [] []
Igual a	Cobert per	Datació []		Criteri datació []	
Cobreix	Farcit per 1032, 1033	Interpretació Trinxera de fonamentació			
Farceix	Tallat per	Observacions Rasa constructiva de la canalització UE 1033.			
Talla 1024	Se li recolza	Afecció Si [] No []		Tipus [] % []	
Es recolza	Se li lliura				

Definició UE Estructura	Textura []	Composició	Sector [I]	Zona []	UE 1035
Relacions Físiques	Color []	Geològica []	Orgànica []	Artificial []	Foto. Plan. [] [] [] [] [] []
Igual a	Cobert per 411	Datació []		Criteri datació []	
Cobreix	Farcit per	Interpretació Fonamentació			
Farceix 1036	Tallat per	Observacions Amarat de morter i calç d'un gruix important fet per a lligar totes les boques de les tines i crear un pla.			
Talla	Se li recolza	Afecció Si [] No [X]		Tipus [] % []	
Es recolza 1057, 1058, 1059, 1060, 1000	Se li lliura				

Definició UE Retall/Interestrat	Textura []	Composició	Sector [I]	Zona []	UE 1036
Relacions Físiques	Color []	Geològica []	Orgànica []	Artificial []	Foto. Plan. [] []
Igual a	Cobert per	Datació []		Criteri datació []	
Cobreix	Farcit per 1035, 1037, tines	Interpretació Trinxera de fonamentació			
Farceix	Tallat per	Observacions Rasa constructiva per encavir les tines, UEs de 1059 a 1068.			
Talla 1038, 1039, 1040	Se li recolza	Afecció Si [] No []		Tipus [] % []	
Es recolza	Se li lliura				

Definició UE Estrat	Textura Solta	Composició	Sector I	Zona	UE 1037
Relacions Físiques	Color Marró Clar	Geològica	Foto. Plan.		
Artificial ceràmica					
Igual a	Cobert per 1000	Datació	Criteri datació		
Cobreix	Farcit per	Interpretació Farciment			
Farceix 1036	Tallat per	Observacions Terra solta que rebelix la rasa constructiva UE 1036			
Talla	Se li recolza	Afecció Si <input type="checkbox"/> No <input type="checkbox"/> Tipus % <input type="checkbox"/>			
Es recolza	Se li lliura				
Es lliura					

Definició UE Estrat	Textura Solta	Composició	Sector I	Zona	UE 1038
Relacions Físiques	Color Marró Clar	Geològica	Foto. Plan.		
Artificial		Orgànica Carbons			
Igual a	Cobert per 1002	Datació	Criteri datació		
Cobreix	Farcit per	Interpretació Anivellació			
Farceix	Tallat per 1036	Observacions Restes de les anivellacions anteriors a la construcció de les tines. No s'ha excavat, sense afectació.			
Talla	Se li recolza	Afecció Si <input type="checkbox"/> No <input type="checkbox"/> Tipus % <input type="checkbox"/>			
Es recolza	Se li lliura				
Es lliura					

Definició UE Estructura	Textura	Composició	Sector I	Zona	UE 1039
Relacions Físiques	Color	Geològica	Foto. Plan.		
Artificial		Orgànica			
Igual a	Cobert per 1002	Datació	Criteri datació		
Cobreix	Farcit per	Interpretació Fonamentació			
Farceix	Tallat per 1036	Observacions Restes d'una canalització obrada amb pedra i rajola integada al mur M21 i afcetada per la construcció de les tines. No hi han traces a l'àmbit F, ja que aquest està rebaixat.			
Talla	Se li recolza	Afecció Si <input type="checkbox"/> No <input checked="" type="checkbox"/> Tipus % <input type="checkbox"/>			
Es recolza	Se li lliura				
Es lliura					

Definició UE	Textura	Composició	Sector <input type="checkbox"/> I <input type="checkbox"/>	Zona <input type="checkbox"/>	UE 1040
Estructura	<input type="text"/>	Geològica	<input type="text"/>		
Relacions Físiques	Color	Orgànica	<input type="text"/>		
	<input type="text"/>	Artificial	<input type="text"/>		
Igual a		Datació	<input type="text"/>	Criteri datació	<input type="text"/>
Cobreix	Cobert per	Interpretació	<input type="text"/>		
	1002	Canalització	<input type="text"/>		
Farceix	Farcit per	Observacions	<input type="text"/>		
		Restes d'una canalització integrada en el mur M21. Obra de maons i rajoles. No hi ha traces a l'ambient F, ja que aquest està rebaixat.	<input type="text"/>		
Talla	Tallat per	Afecció	Si <input type="checkbox"/>	Tipus	<input type="text"/>
	1036	No <input checked="" type="checkbox"/>	<input type="text"/>	%	<input type="text"/>
Es recolza	Se li recolza				
Es lliura	Se li lliura				
					Foto. Plan.
					11

Definició UE	Textura	Composició	Sector <input type="checkbox"/> I <input type="checkbox"/>	Zona <input type="checkbox"/>	UE 1041
Estructura	<input type="text"/>	Geològica	<input type="text"/>		
Relacions Físiques	Color	Orgànica	<input type="text"/>		
	<input type="text"/>	Artificial	<input type="text"/>		
Igual a	M21	Datació	<input type="text"/>	Criteri datació	<input type="text"/>
Cobreix	Cobert per	Interpretació	<input type="text"/>		
	1002	Fonamentació	<input type="text"/>		
Farceix	Farcit per	Observacions	<input type="text"/>		
		Restes de morter que podria formar part de la fonamentació de M21	<input type="text"/>		
Talla	Tallat per	Afecció	Si <input type="checkbox"/>	Tipus	<input type="text"/>
		No <input checked="" type="checkbox"/>	<input type="text"/>	%	<input type="text"/>
Es recolza	Se li recolza				
Es lliura	Se li lliura				
					Foto. Plan.

Definició UE	Textura	Composició	Sector <input type="checkbox"/> I <input type="checkbox"/>	Zona <input type="checkbox"/>	UE 1042
Estructura	<input type="text"/>	Geològica	<input type="text"/>		
Relacions Físiques	Color	Orgànica	<input type="text"/>		
	<input type="text"/>	Artificial	<input type="text"/>		
Igual a		Datació	<input type="text"/>	Criteri datació	<input type="text"/>
Cobreix	Cobert per	Interpretació	<input type="text"/>		
		Forat de pal	<input type="text"/>		
Farceix	Farcit per	Observacions	<input type="text"/>		
		Forat de pal d'un envà divisor i entre la sala de les tines i la resta. Planta quadrangular fet amb guix de 14 x 14 cm. Funciona amb el paviment Ue 1001.	<input type="text"/>		
Talla	Tallat per	Afecció	Si <input checked="" type="checkbox"/>	Tipus	<input type="text"/>
1001		No <input type="checkbox"/>	<input type="text"/>	Total	<input type="text"/>
Es recolza	Se li recolza			%	<input type="text"/>
Es lliura	Se li lliura				
					Foto. Plan.
					11

Definició UE	Textura	Composició	Sector <input type="checkbox"/> I <input type="checkbox"/>	Zona <input type="checkbox"/>	UE 1043
Estructura	<input type="text"/>	Geològica	<input type="text"/>		
Relacions Físiques	Color	Orgànica	<input type="text"/>		
	<input type="text"/>	Artificial	<input type="text"/>		
Igual a		Datació	<input type="text"/>	Criteri datació	<input type="text"/>
Cobreix	Cobert per	Interpretació	<input type="text"/>		
Farceix	Farcit per	Forat de pal			
Talla	Tallat per	Observacions	<input type="text"/>		
1001		Forat de pal d'un envà divisor i entre la sala de les tines i la resta. Planta quadrangular fet amb guix de 15 x 16 cm. Funciona amb el paviment UE 1001.			
Es recolza	Se li recolza	Afecció	Si <input checked="" type="checkbox"/>	Tipus	
Es lliura	Se li lliura	No <input type="checkbox"/>	Total	<input type="text"/>	% <input type="text"/>
					Foto. Plan.
					11

Definició UE	Textura	Composició	Sector <input type="checkbox"/> I <input type="checkbox"/>	Zona <input type="checkbox"/>	UE 1044
Estructura	<input type="text"/>	Geològica	<input type="text"/>		
Relacions Físiques	Color	Orgànica	<input type="text"/>		
	<input type="text"/>	Artificial	<input type="text"/>		
Igual a		Datació	<input type="text"/>	Criteri datació	<input type="text"/>
Cobreix	Cobert per	Interpretació	<input type="text"/>		
Farceix	Farcit per	Forat de pal			
Talla	Tallat per	Observacions	<input type="text"/>		
1001		Forat de pal d'un envà divisor i entre la sala de les tines i la resta. Planta quadrangular fet amb guix i rajola. Funciona amb el paviment UE 1001.			
Es recolza	Se li recolza	Afecció	Si <input checked="" type="checkbox"/>	Tipus	
Es lliura	Se li lliura	No <input type="checkbox"/>	Total	<input type="text"/>	% <input type="text"/>
					Foto. Plan.
					11

Definició UE	Textura	Composició	Sector <input type="checkbox"/> I <input type="checkbox"/>	Zona <input type="checkbox"/>	UE 1045
Estructura	<input type="text"/>	Geològica	<input type="text"/>		
Relacions Físiques	Color	Orgànica	<input type="text"/>		
	<input type="text"/>	Artificial	<input type="text"/>		
Igual a		Datació	<input type="text"/>	Criteri datació	<input type="text"/>
Cobreix	Cobert per	Interpretació	<input type="text"/>		
	1002	Fonamentació/canalització			
Farceix	Farcit per	Observacions	<input type="text"/>		
Talla	Tallat per	Restes d'una estructura de carreus, molt malmesa. Paral·lela a UE 1024. Podrien ser les restes d'una canalització.			
	1034				
Es recolza	Se li recolza	Afecció	Si <input type="checkbox"/>	Tipus	
Es lliura	Se li lliura	No <input checked="" type="checkbox"/>	Total	<input type="text"/>	% <input type="text"/>
					Foto. Plan.
					16

Definició UE Estrat	Textura Solta	Composició	Sector M	Zona 23	UE 1050
Relacions Físiques	Color Marró Clar	Geològica Sorra	Foto. Plan.		
Relacions Físiques		Orgànica Carbons			
		Artificial morter			
Igual a		Datació	Criteri datació		
Cobreix 1051	Cobert per	Interpretació Anivellació			
Farceix	Farcit per	Observacions anivellació de l'àmbit			
Talla	Tallat per				
Es recolza	Se li recolza				
Es lliura 1052, M20	Se li lliura	Afecció Si <input type="checkbox"/> No <input type="checkbox"/>	Tipus	%	

Definició UE Estructura	Textura	Composició	Sector M	Zona 23	UE 1051
Relacions Físiques	Color	Geològica	Foto. Plan.		
		Orgànica			
		Artificial			
Igual a		Datació	Criteri datació		
Cobreix 1053	Cobert per 1050	Interpretació Paviment			
Farceix	Farcit per	Observacions Paviment de rajoles a la mescla.			
Talla	Tallat per				
Es recolza 1052,	Se li recolza				
Es lliura	Se li lliura	Afecció Si <input checked="" type="checkbox"/> No <input type="checkbox"/>	Tipus Parcial	%	

Definició UE Estructura	Textura	Composició	Sector M	Zona 23	UE 1052
Relacions Físiques	Color	Geològica	Foto. Plan.		
		Orgànica			
		Artificial			
Igual a		Datació	Criteri datació		
Cobreix	Cobert per	Interpretació Mur			
Farceix	Farcit per	Observacions Mur de la façna del carrer de la Mercé. M10			
Talla	Tallat per				
Es recolza	Se li recolza 1051				
Es lliura	Se li lliura 1053, 1054, 1055	Afecció Si <input type="checkbox"/> No <input checked="" type="checkbox"/>	Tipus	%	

Definició UE Estrat	Textura Solta	Composició	Sector M	Zona 23	UE 1053
Relacions Físiques	Color Vermellós	Geològica Sorra	Foto. Plan.		
Igual a		Orgànica	Datació	Criteri datació	
Cobreix 1054	Cobert per 1051	Artificial	Interpretació Preparació de paviment		
Farceix	Farcit per	Observacions Nivell amb força morter i de color vermellós			
Talla	Tallat per	Afecció Si <input type="checkbox"/> No <input type="checkbox"/> Tipus %			
Es recolza	Se li recolza				
Es lliura 1052	Se li lliura				

Definició UE Estrat	Textura Solta	Composició	Sector M	Zona 23	UE 1054
Relacions Físiques	Color Marró Gris	Geològica Sorra	Foto. Plan.		
Igual a		Orgànica Carbons	Datació	Criteri datació	
Cobreix 1055	Cobert per 1053	Artificial pedres	Interpretació Anivellació		
Farceix	Farcit per	Observacions Estrat amb alguna pedra i carbons			
Talla	Tallat per	Afecció Si <input type="checkbox"/> No <input type="checkbox"/> Tipus %			
Es recolza	Se li recolza				
Es lliura 1052, M20	Se li lliura				

Definició UE Estrat	Textura Solta	Composició	Sector M	Zona 23	UE 1055
Relacions Físiques	Color Marró Clar	Geològica Sorra	Foto. Plan.		
Igual a		Orgànica Carbons	Datació	Criteri datació	
Cobreix 1056	Cobert per 1054	Artificial ceràmica	Interpretació Anivellació		
Farceix	Farcit per	Observacions Estrat format amb sorres amb una mica d'argila, que li dona una mica més de consistència.			
Talla	Tallat per	Afecció Si <input type="checkbox"/> No <input type="checkbox"/> Tipus %			
Es recolza	Se li recolza				
Es lliura 1052	Se li lliura				

Definició UE Estrat	Textura Solta	Composició	Sector M	Zona 23	UE 1056
Relacions Físiques	Color Beix	Geològica Sorra	Foto. Plan.		
Orgànica					
Artificial					
Igual a	Cobert per 1055	Datació	Criteri datació		
Cobreix	Farcit per	Interpretació Anivellació			
Farceix	Tallat per	Observacions Sorres força netes. Podrien formar part de la duna. No s'ha excavat.			
Talla	Se li recolza	Afecció Si <input type="checkbox"/> No <input type="checkbox"/> Tipus %			
Es recolza	Se li lliura				

Definició UE Estructura	Textura	Composició	Sector I	Zona	UE 1057
Relacions Físiques	Color	Geològica	Foto. Plan.		
Orgànica					
Artificial					
Igual a	Cobert per	Datació	Criteri datació		
Cobreix	Farcit per	Interpretació Tina			
Farceix	Tallat per	Observacions Tina de gran dimenacions de cos glogular T1, que conjuntament amb 11 més conformen dues alineacions de 6 tines cadascuna. Estan enterrades fins a la boca. El paviment UE 1002 tapava la boca un cop va deixar de funcionar. El seu interior estava buit i les analítiques donen que havia continuat			
Talla	Se li recolza 1002, 1035	Afecció Si <input type="checkbox"/> No <input checked="" type="checkbox"/> Tipus %			
Es recolza	Se li lliura				

Definició UE Estructura	Textura	Composició	Sector I	Zona	UE 1058
Relacions Físiques	Color	Geològica	Foto. Plan.		
Orgànica					
Artificial					
Igual a	Cobert per	Datació	Criteri datació		
Cobreix	Farcit per	Interpretació Tina			
Farceix	Tallat per	Observacions Tina de gran dimenacions de cos glogular T2, que conjuntament amb 11 més conformen dues alineacions de 6 tines cadascuna. Estan enterrades fins a la boca. El paviment UE 1002 tapava la boca un cop va deixar de funcionar. El seu interior estava buit i les analítiques donen que havia continuat			
Talla	Se li recolza 1002, 1035,	Afecció Si <input type="checkbox"/> No <input checked="" type="checkbox"/> Tipus %			
Es recolza	Se li lliura				

Definició UE	Textura	Composició	Sector <input type="checkbox"/> I <input type="checkbox"/>	Zona <input type="checkbox"/>	UE 1059
Estructura	<input type="text"/>	Geològica	<input type="text"/>		
Relacions Físiques	Color	Orgànica	<input type="text"/>		
	<input type="text"/>	Artificial	<input type="text"/>		
Igual a		Datació	<input type="text"/>	Criteri datació	<input type="text"/>
Cobreix	Cobert per	Interpretació	<input type="text"/>		
Farceix	Farcit per	Tina	<input type="text"/>		
Talla	Tallat per	Observacions	<input type="text"/>		
Es recolza	Se li recolza	Tina de gran dimensions de cos glogular T3, que conjuntament amb 11 més conformen dues alineacions de 6 tines cadascuna. Estan enterrades fins a la boca. El paviment UE 1002 tapava la boca un cop va deixar de funcionar. El seu interior estava buit i les analítiques donen que havia continuat			
Es lliura	Se li lliura	Afecció Si <input type="checkbox"/> No <input checked="" type="checkbox"/>	Tipus	<input type="text"/>	% <input type="text"/>
					Foto. Plan. 11 13

Definició UE	Textura	Composició	Sector <input type="checkbox"/> I <input type="checkbox"/>	Zona <input type="checkbox"/>	UE 1060
Estructura	<input type="text"/>	Geològica	<input type="text"/>		
Relacions Físiques	Color	Orgànica	<input type="text"/>		
	<input type="text"/>	Artificial	<input type="text"/>		
Igual a		Datació	<input type="text"/>	Criteri datació	<input type="text"/>
Cobreix	Cobert per	Interpretació	<input type="text"/>		
Farceix	Farcit per	Tina	<input type="text"/>		
Talla	Tallat per	Observacions	<input type="text"/>		
Es recolza	Se li recolza	Tina de gran dimensions de cos glogular T4, que conjuntament amb 11 més conformen dues alineacions de 6 tines cadascuna. Estan enterrades fins a la boca. El paviment UE 1002 tapava la boca un cop va deixar de funcionar. El seu interior estava buit i les analítiques donen que havia continuat			
Es lliura	Se li lliura	Afecció Si <input type="checkbox"/> No <input checked="" type="checkbox"/>	Tipus	<input type="text"/>	% <input type="text"/>
					Foto. Plan. 11 13 22

Definició UE	Textura	Composició	Sector <input type="checkbox"/> I <input type="checkbox"/>	Zona <input type="checkbox"/>	UE 1061
Estructura	<input type="text"/>	Geològica	<input type="text"/>		
Relacions Físiques	Color	Orgànica	<input type="text"/>		
	<input type="text"/>	Artificial	<input type="text"/>		
Igual a		Datació	<input type="text"/>	Criteri datació	<input type="text"/>
Cobreix	Cobert per	Interpretació	<input type="text"/>		
Farceix	Farcit per	Tina	<input type="text"/>		
Talla	Tallat per	Observacions	<input type="text"/>		
Es recolza	Se li recolza	Tina de gran dimensions de cos glogular T5, que conjuntament amb 11 més conformen dues alineacions de 6 tines cadascuna. Estan enterrades fins a la boca. El paviment UE 1002 tapava la boca un cop va deixar de funcionar. El seu interior estava buit i les analítiques donen que havia continuat			
Es lliura	Se li lliura	Afecció Si <input type="checkbox"/> No <input checked="" type="checkbox"/>	Tipus	<input type="text"/>	% <input type="text"/>
					Foto. Plan. 11 13 22

Definició UE	Textura	Composició	Sector <input type="checkbox"/> I <input type="checkbox"/>	Zona <input type="checkbox"/>	UE 1062
Estructura	<input type="text"/>	Geològica	<input type="text"/>		
Relacions Físiques	Color	Orgànica	<input type="text"/>		
	<input type="text"/>	Artificial	<input type="text"/>		
Igual a		Datació	<input type="text"/>	Criteri datació	<input type="text"/>
Cobreix	Cobert per	Interpretació	<input type="text"/>		
Farceix	Farcit per	Tina	<input type="text"/>		
Talla	Tallat per	Observacions	<input type="text"/>		
Es recolza	Se li recolza	Tina de gran dimensions de cos glogular T6, que conjuntament amb 11 més conformen dues alineacions de 6 tines cadascuna. Estan enterrades fins a la boca. El paviment UE 1002 tapava la boca un cop va deixar de funcionar. El seu interior estava buit i les analítiques donen que havia continuat			
Es lliura	Se li lliura	Afecció Si <input type="checkbox"/> No <input checked="" type="checkbox"/>	Tipus	<input type="text"/>	% <input type="text"/>
					Foto. Plan. 11 13 22

Definició UE	Textura	Composició	Sector <input type="checkbox"/> I <input type="checkbox"/>	Zona <input type="checkbox"/>	UE 1063
Estructura	<input type="text"/>	Geològica	<input type="text"/>		
Relacions Físiques	Color	Orgànica	<input type="text"/>		
	<input type="text"/>	Artificial	<input type="text"/>		
Igual a		Datació	<input type="text"/>	Criteri datació	<input type="text"/>
Cobreix	Cobert per	Interpretació	<input type="text"/>		
Farceix	Farcit per	Tina	<input type="text"/>		
Talla	Tallat per	Observacions	<input type="text"/>		
Es recolza	Se li recolza	Tina de gran dimensions de cos glogular T7, que conjuntament amb 11 més conformen dues alineacions de 6 tines cadascuna. Estan enterrades fins a la boca. El paviment UE 1002 tapava la boca un cop va deixar de funcionar. El seu interior estava buit i les analítiques donen que havia continuat			
Es lliura	Se li lliura	Afecció Si <input type="checkbox"/> No <input checked="" type="checkbox"/>	Tipus	<input type="text"/>	% <input type="text"/>
					Foto. Plan. 11 13 22

Definició UE	Textura	Composició	Sector <input type="checkbox"/> I <input type="checkbox"/>	Zona <input type="checkbox"/>	UE 1064
Estructura	<input type="text"/>	Geològica	<input type="text"/>		
Relacions Físiques	Color	Orgànica	<input type="text"/>		
	<input type="text"/>	Artificial	<input type="text"/>		
Igual a		Datació	<input type="text"/>	Criteri datació	<input type="text"/>
Cobreix	Cobert per	Interpretació	<input type="text"/>		
Farceix	Farcit per	Tina	<input type="text"/>		
Talla	Tallat per	Observacions	<input type="text"/>		
Es recolza	Se li recolza	Tina de gran dimensions de cos glogular T8, que conjuntament amb 11 més conformen dues alineacions de 6 tines cadascuna. Estan enterrades fins a la boca. El paviment UE 1002 tapava la boca un cop va deixar de funcionar. El seu interior estava buit i les analítiques donen que havia continuat			
Es lliura	Se li lliura	Afecció Si <input type="checkbox"/> No <input checked="" type="checkbox"/>	Tipus	<input type="text"/>	% <input type="text"/>
					Foto. Plan. 11 13 22

Definició UE	Textura	Composició	Sector <input type="text" value="H"/>	Zona <input type="text"/>	UE 1065
Estructura <input type="text"/>	<input type="text"/>	Geològica	<input type="text"/>		Foto. Plan.
Relacions Físiques	Color	Orgànica	<input type="text"/>		<input type="text"/>
<input type="text"/>	<input type="text"/>	Artificial	<input type="text"/>		
Igual a			Datació	Criteri datació	11
Cobreix	Cobert per		<input type="text"/>	<input type="text"/>	13
	411				22
Farceix	Farcit per		Interpretació		
			Tina		
Talla	Tallat per		Observacions		
			Tina de gran dimenacions de cos glogular T9, que conjuntament amb 11 més conformen dues alineacions de 6 tines cadascuna. Estan enterrades fins a la boca. El seu interior estava buit i les analítiques donen que havia contingut oli. Aquesta tina apareguda a tocar de l'escala estava afectada per		
Es recolza	Se li recolza		Afecció	Tipus	
	1035		Si <input type="checkbox"/>	<input type="text"/>	
Es lliura	Se li lliura		No <input checked="" type="checkbox"/>	<input type="text"/>	% <input type="text"/>

Definició UE	Textura	Composició	Sector <input type="text" value="H"/>	Zona <input type="text"/>	UE 1066
Estructura <input type="text"/>	<input type="text"/>	Geològica	<input type="text"/>		Foto. Plan.
Relacions Físiques	Color	Orgànica	<input type="text"/>		<input type="text"/>
<input type="text"/>	<input type="text"/>	Artificial	<input type="text"/>		
Igual a			Datació	Criteri datació	11
Cobreix	Cobert per		<input type="text"/>	<input type="text"/>	13
	411				22
Farceix	Farcit per		Interpretació		
			Tina		
Talla	Tallat per		Observacions		
			Tina de gran dimenacions de cos glogular T10, que conjuntament amb 11 més conformen dues alineacions de 6 tines cadascuna. Estan enterrades fins a la boca. El seu interior estava buit i les analítiques donen que havia contingut oli. Aquesta tina apareguda a tocar de l'escala estava afectada per		
Es recolza	Se li recolza		Afecció	Tipus	
	1035		Si <input type="checkbox"/>	<input type="text"/>	
Es lliura	Se li lliura		No <input checked="" type="checkbox"/>	<input type="text"/>	% <input type="text"/>

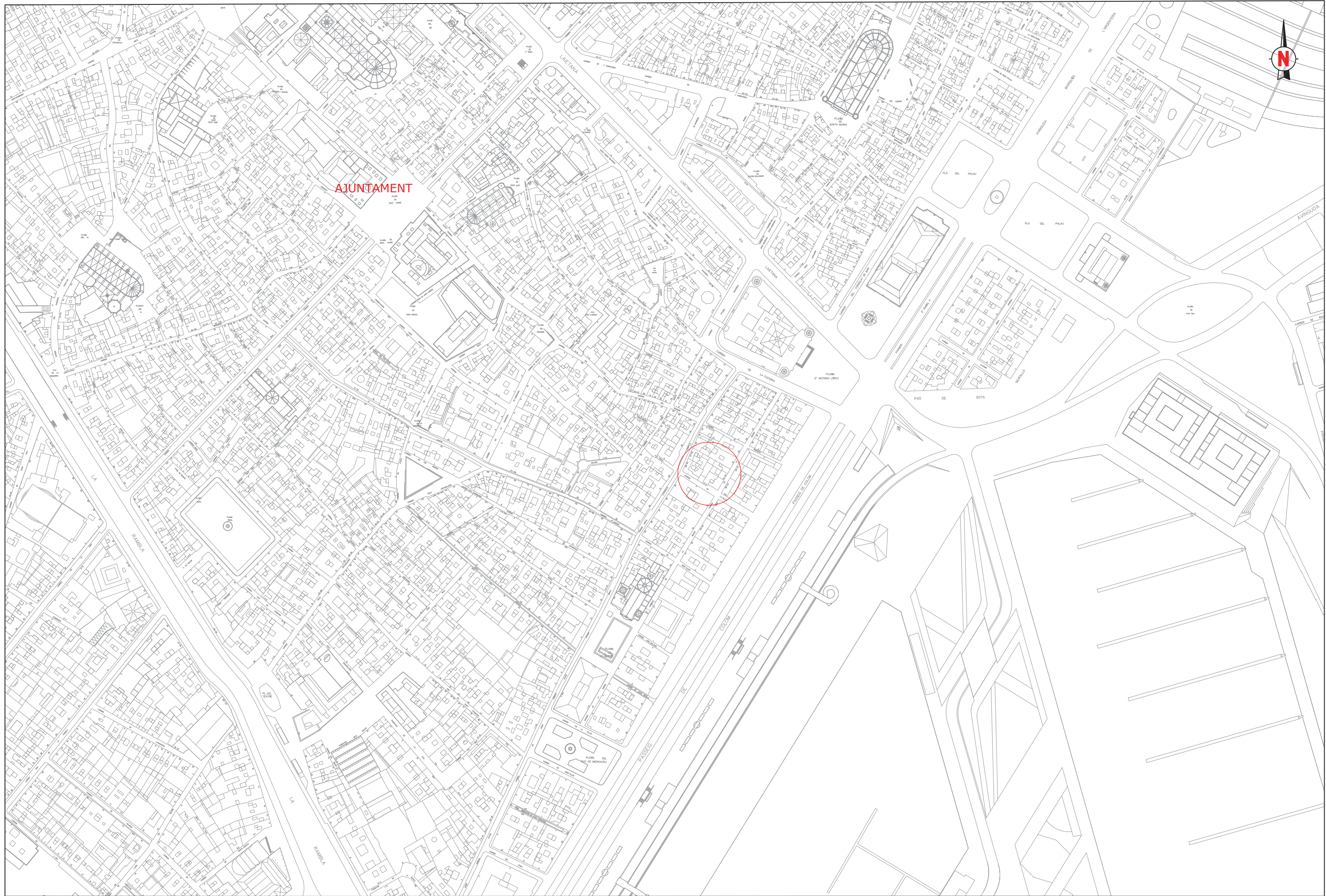
Definició UE	Textura	Composició	Sector <input type="text" value="H"/>	Zona <input type="text"/>	UE 1067
Estructura <input type="text"/>	<input type="text"/>	Geològica	<input type="text"/>		Foto. Plan.
Relacions Físiques	Color	Orgànica	<input type="text"/>		<input type="text"/>
<input type="text"/>	<input type="text"/>	Artificial	<input type="text"/>		
Igual a			Datació	Criteri datació	11
Cobreix	Cobert per		<input type="text"/>	<input type="text"/>	13
	411				
Farceix	Farcit per		Interpretació		
			Tina		
Talla	Tallat per		Observacions		
			Tina de gran dimenacions de cos glogular T11, que conjuntament amb 11 més conformen dues alineacions de 6 tines cadascuna. Estan enterrades fins a la boca. El seu interior estava buit i les analítiques donen que havia contingut oli. Aquesta tina apareguda a tocar de l'escala estava afectada per		
Es recolza	Se li recolza		Afecció	Tipus	
	1035		Si <input type="checkbox"/>	<input type="text"/>	
Es lliura	Se li lliura		No <input checked="" type="checkbox"/>	<input type="text"/>	% <input type="text"/>

Definició UE	Textura	Composició	Sector <input type="text" value="H"/>	Zona <input type="text"/>	UE 1068
<input type="text" value="Estructura"/>	<input type="text"/>	Geològica	<input type="text"/>		Foto. Plan.
Relacions Físiques	Color	Orgànica	<input type="text"/>		
	<input type="text"/>	Artificial	<input type="text"/>		<input type="text" value="11"/>
Igual a			Datació	Criteri datació	<input type="text" value="13"/>
Cobreix	Cobert per		<input type="text"/>	<input type="text"/>	
	411				
Farceix	Farcit per				
Talla	Tallat per				
Es recolza	Se li recolza				
	1035				
Es lliura	Se li lliura				
			Afecció	Si <input type="text"/>	Tipus
			No <input checked="" type="text" value="X"/>	<input type="text"/>	<input type="text"/>
				% <input type="text"/>	
			Interpretació		
			<input type="text" value="Tina"/>		
			Observacions		
			<input type="text" value="Tina de gran dimenacions de cos glogular T12, que conjuntament amb 11 més conformen dues alineacions de 6 tines cadascuna. Estan enterrades fins a la boca. El seu interior estava buit i les analítiques donen que havia contingut oli. Aquesta tina apareguda a tocar de l'escala estava afectada per"/>		

PLANIMETRIA

LLISTAT DE PLANIMETRIA.

01. Situació del solar. Esc: 1/2000
02. Situació del solar. Esc: 1/500
03. Planta afectació subsol. Esc. 1/100
04. Planta amb la situació de les estructures. Esc: 1/100
05. Planta amb les restes contemporànies. Esc. 1/100
06. Planta amb les restes contemporànies. Àmbits A, B, C. Esc. 1/50
07. Planta amb les restes contemporànies. Àmbits Locals 4 i 5. Esc. 1/50
08. Planta amb les restes contemporànies. Àmbits Locals 1 i 3. Esc. 1/50
09. Planta paviment UE 1000 i 1001. Esc. 1/20.
10. Planta amb les restes modernes. Esc. 1/100
11. Planta amb les restes modernes. Àmbit A i pati. Esc. 1/50
12. Planta amb les restes modernes. Local 1, 2 i 4. Esc. 1/50
13. Planta del trull. Esc. 1/30
14. Planta amb les restes medievals. Esc. 1/100
15. Planta amb les restes medievals. Àmbits A, E i pati. Esc. 1/50
16. Planta amb les restes medievals. Local 1 i 4. Esc. 1/50
17. Planta amb les restes romanes. Esc: 1/100
18. Planta amb les restes romanes. Àmbit A, D i E i Esc: 1/50
19. Seccions A-A' i B-B'. Esc. 1/30
20. Seccions C-C' i D-D'. Esc. 1/30
21. Seccions E-E' i F-F'. Esc. 1/30
22. Seccions G-G' i H-H'. Secció trull.. Esc. 1/20



Carrer de la Mercè 17-19 / carrer de la Plata 3-5.
Codi: 001/21

BARCELONA. BARCELONÈS

Base: ICGC

Direcció arqueològica: Pere Lluís Artigues

AUTOR: Pere Lluís Artigues Conesa.

DIN A3

Escala:
1:3000

TÍTOL DEL PLÀNOL




Situació del solar.

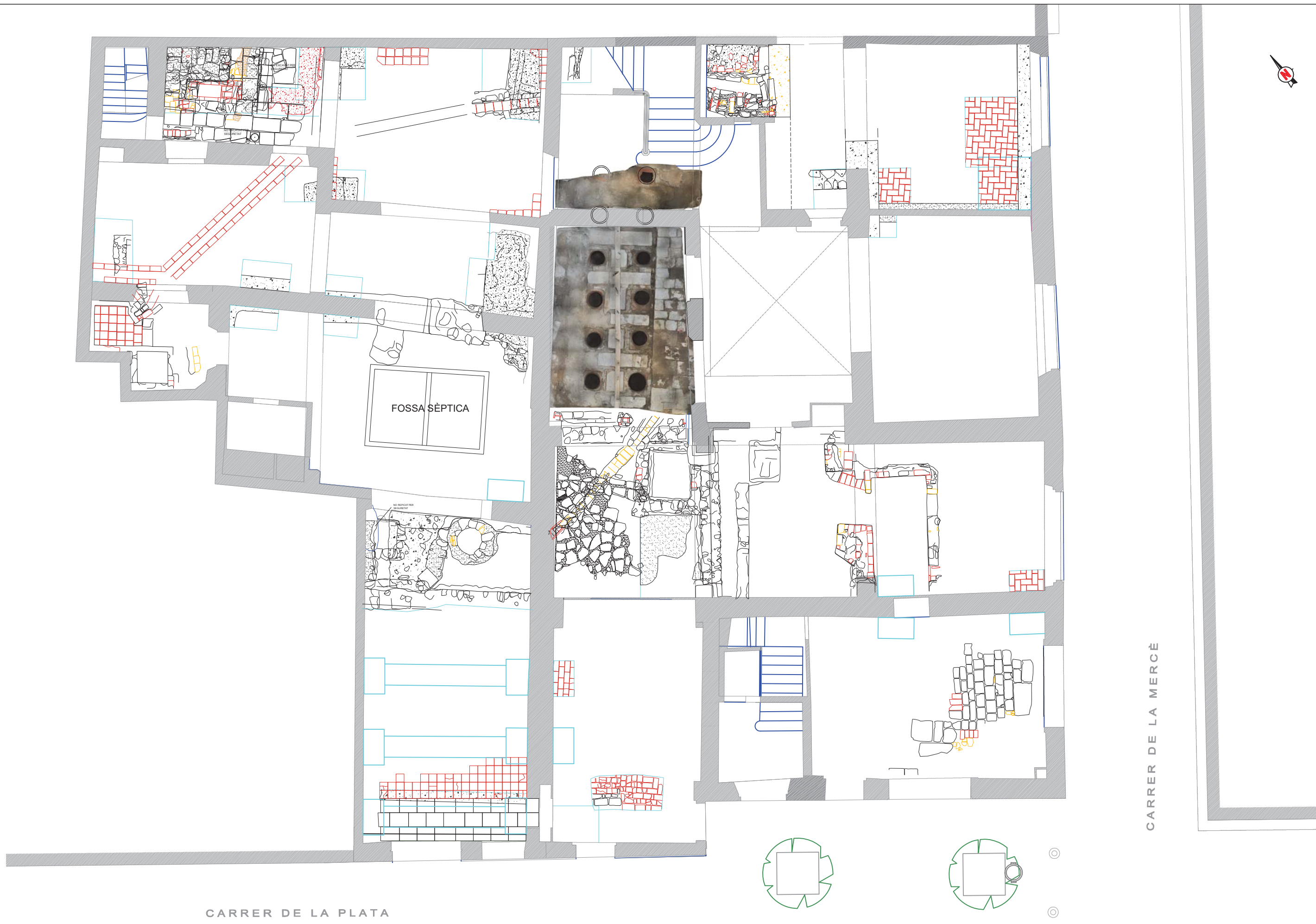


Maig 2023

01



-  POUS
-  PERICOS
-  ANIVELLACIÓ

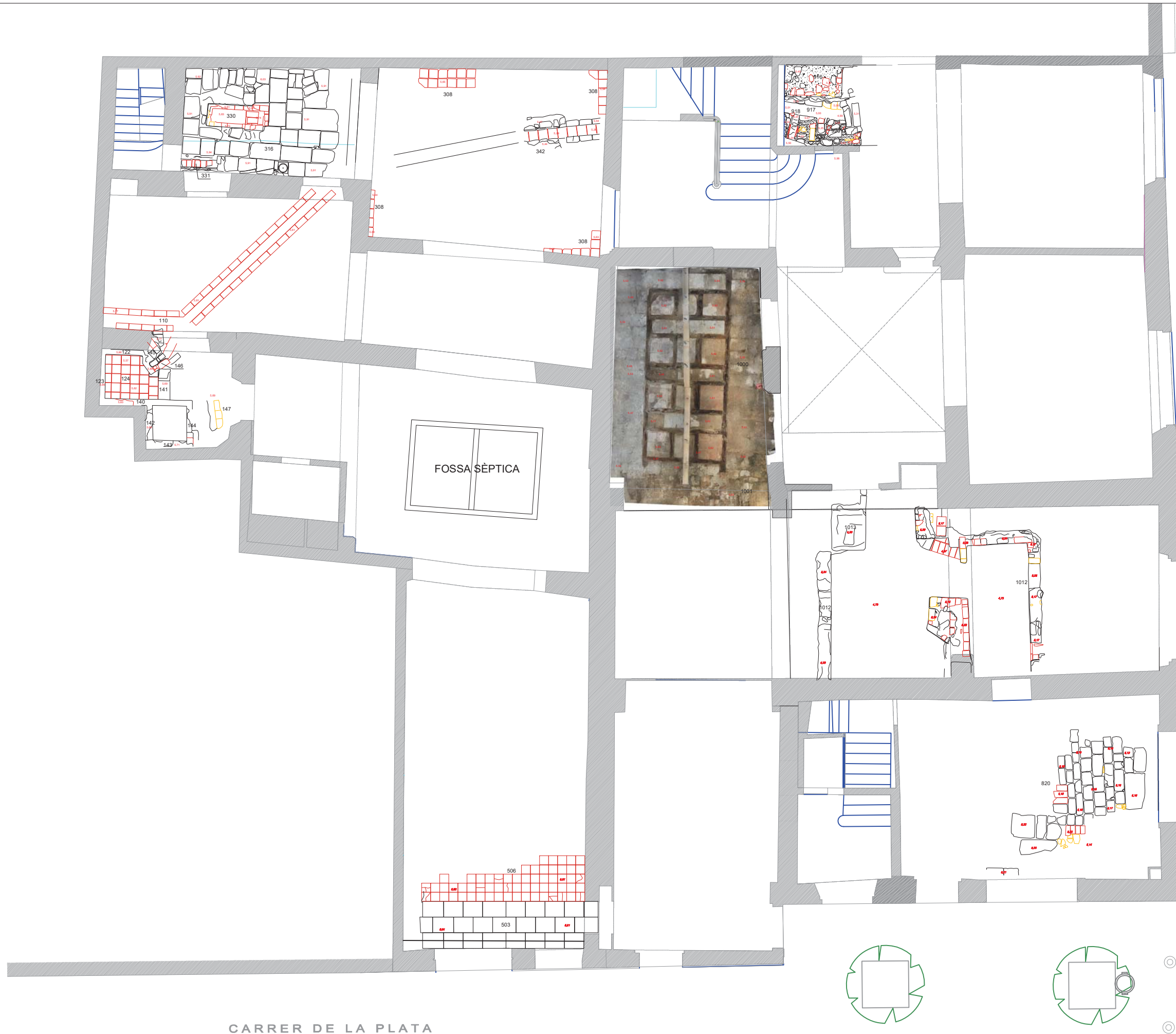


CARRER DE LA PLATA

CARRER DE LA MERCÈ


FOSSA SÈPTICA

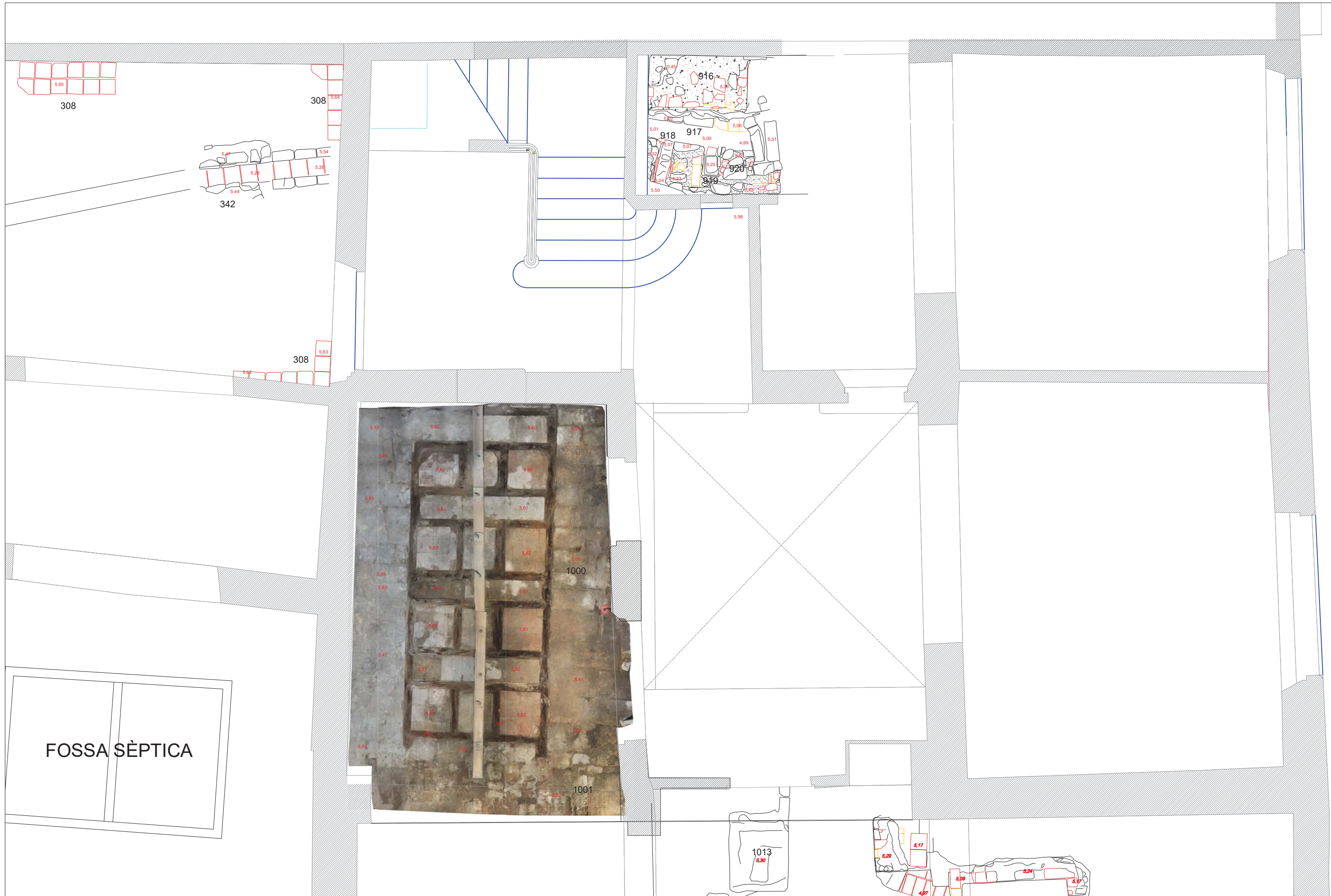
Carrer de la Mercè 17-19 / carrer de la Plata 3-5. Codi: 001/21	BARCELONA. BARCELONÈS	Direcció arqueològica: Pere Lluís Artigues	DIN A3	Escala: 1:100	TÍTOL DEL PLÀNOL	Planta amb la situació de les restes localitzades.
	Base: Ricard Bofill, Taller d'Arquitectura	AUTOR: Pere Lluís Artigues Conesa.			Maig 2023	04



CARRER DE LA PLATA

CARRER DE LA MERCÈ

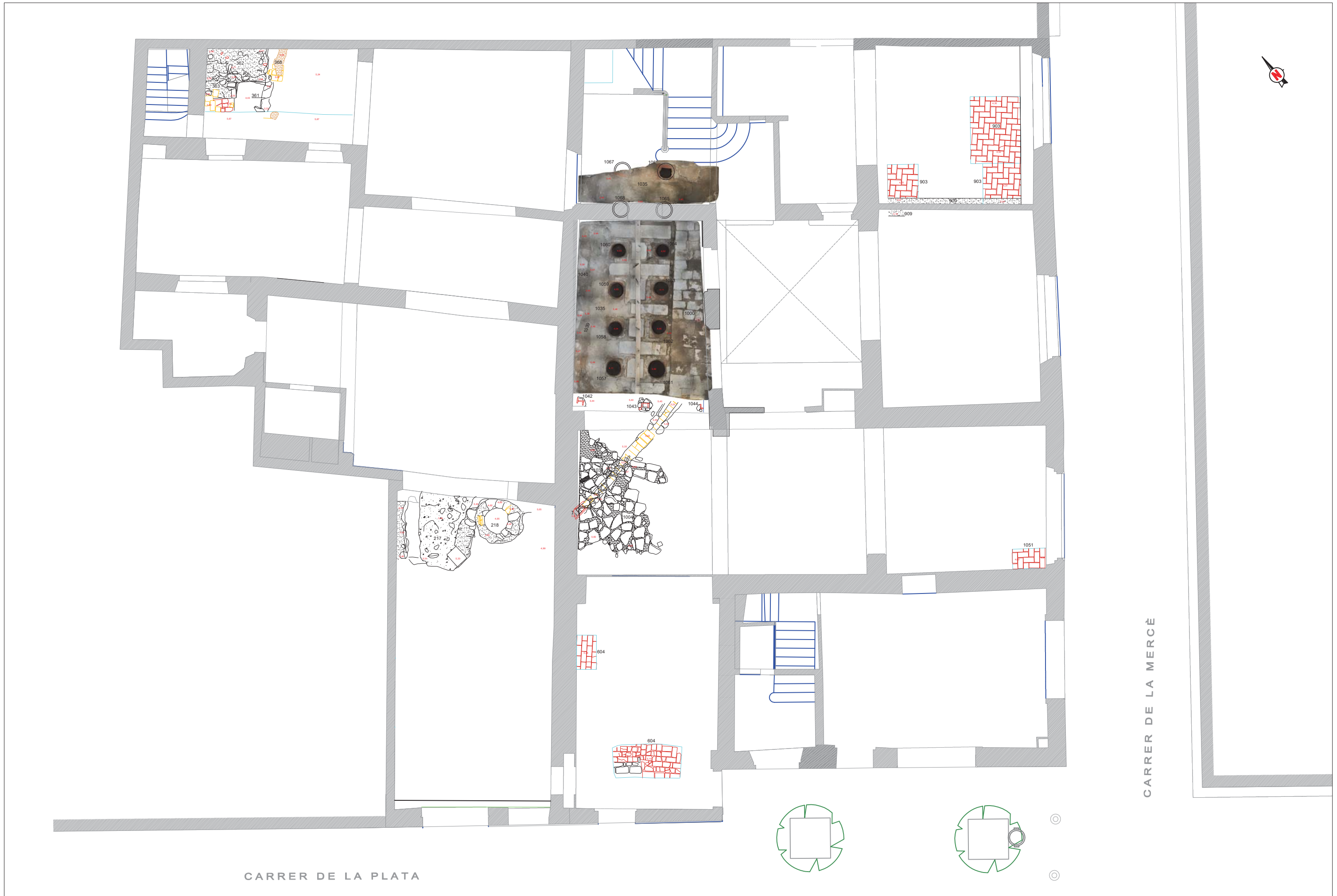
Carrer de la Mercè 17-19 / carrer de la Plata 3-5. Codi: 001/21	BARCELONA. BARCELONÈS	Direcció arqueològica: Pere Lluís Artigues	DIN A3	Escala: 1:100	TÍTOL DEL PLÀNOL	Planta general amb les restes contemporànies.
	Base: Ricard Bofill, Taller d'Arquitectura	AUTOR: Pere Lluís Artigues Conesa.		Maig 2023	05	



<p>Carrer de la Mercè 17-19 / carrer de la Plata 3-5. Codi: 001/21</p>	<p>BARCELONA. BARCELONÈS Base: Ricard Bofill, Taller d'Arquitectura</p>	<p>Direcció arqueològica: Pere Lluís Artigues AUTOR: Pere Lluís Artigues Conesa.</p>	<p>DIN A3 Escala: 1:50</p>	<p>TÍTOL DEL PLÀNOL Planta amb les restes contemporànies. Local 4 i 5</p>	<p>Maig 2023</p>	<p>07</p>
--	--	--	---------------------------------------	--	------------------	-----------



Informe final	Carrer de la Mercè 17-19 / carrer de la Plata 3-5.	BARCELONA. BARCELONÈS	Direcció arqueològica: Pere Lluís Artigues	DIN A3	Escala: 1:20	TÍTOL DEL PLÀNOL	
	Codi: 001/21	Base: Ricard Bofill, Taller d'Arquitectura	AUTOR: Pere Lluís Artigues Conesa.			Planta paviment UE 1000 i 1001.	
						Maig de 2021	
						09	



CARRER DE LA PLATA

CARRER DE LA MERCÈ

Carrer de la Mercè 17-19 / carrer de la Plata 3-5. Codi: 001/21	BARCELONA. BARCELONÈS	Direcció arqueològica: Pere Lluís Artigues	DIN A3	Escala: 1:100	TÍTOL DEL PLÀNOL Planta general amb les estructures d'època moderna.	Maig 2023	10
	Base: Ricard Bofill, Taller d'Arquitectura	AUTOR: Pere Lluís Artigues Conesa.					



Carrer de la Mercè 17-19 / carrer de la Plata 3-5.
 Codi: 001/21

BARCELONA. BARCELONÈS

Base: Ricard Bofill, Taller d'Arquitectura

Direcció arqueològica: Pere Lluís Artigues

AUTOR: Pere Lluís Artigues Conesa.

DIN A3

Escala:
 1:50

TÍTOL DEL PLÀNOL Planta estructures d'època moderna. Àmbit 1, pati i local 4



Maig 2023

11



Carrer de la Mercè 17-19 / carrer de la Plata 3-5.
 Codi: 001/21

BARCELONA. BARCELONÈS

Base: Ricard Bofill, Taller d'Arquitectura

Direcció arqueològica: Pere Lluís Artigues

AUTOR: Pere Lluís Artigues Conesa.


DIN A3

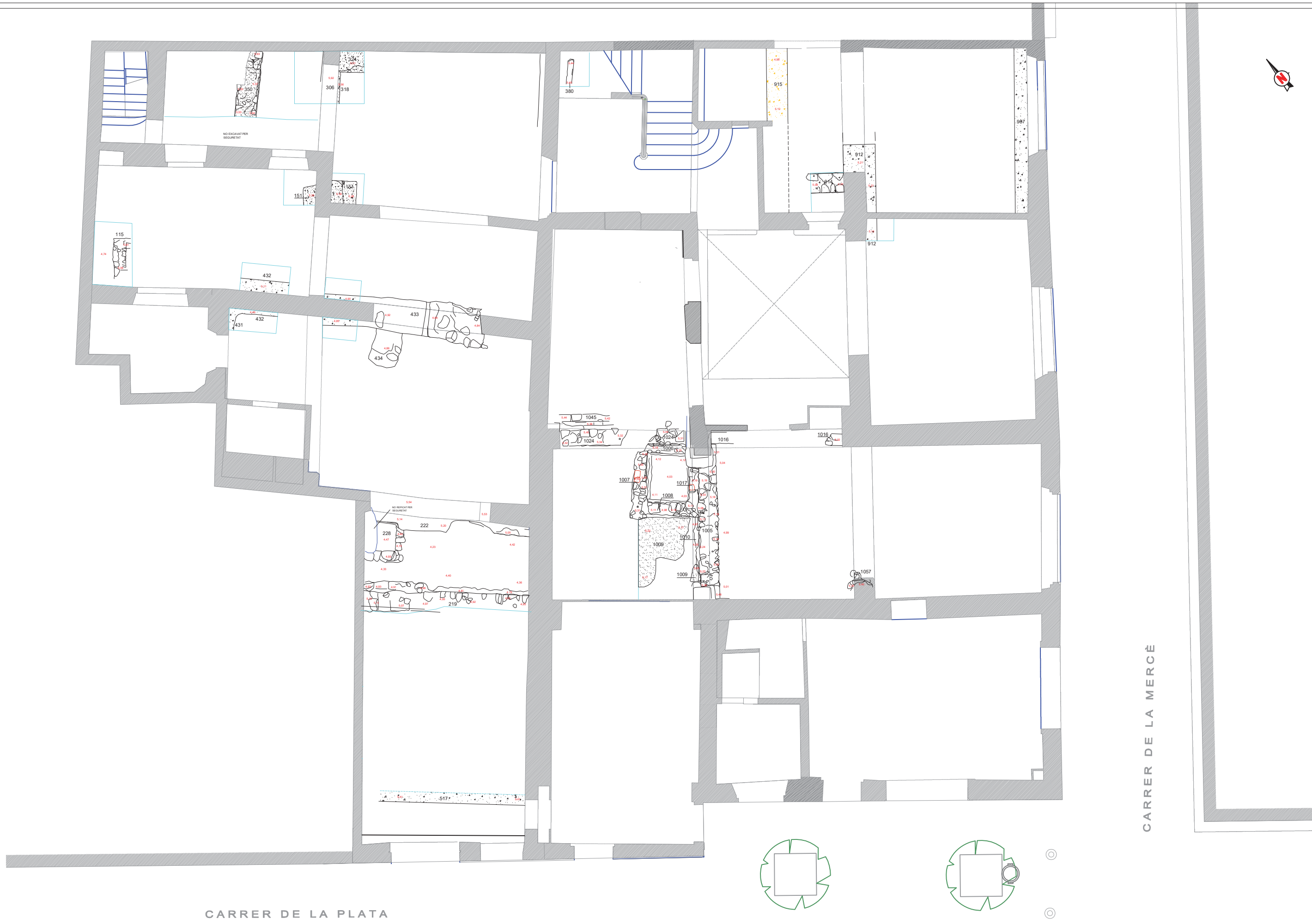
Escala:
1:50

TÍTOL DEL PLÀNOL Planta estructures d'època moderna. Locals 1, 2 i 4

Maig 2023

12





CARRER DE LA PLATA

CARRER DE LA MERCÈ

Carrer de la Mercè 17-19 / carrer de la Plata 3-5. Codi: 001/21	BARCELONA. BARCELONÈS	Direcció arqueològica: Pere Lluís Artigues	DIN A3	Escala: 1:100	TÍTOL DEL PLÀNOL	Planta amb les restes d'època medieval.
	Base: Ricard Bofill, Taller d'Arquitectura	AUTOR: Pere Lluís Artigues Conesa.				Maig 2023



Carrer de la Mercè 17-19 / carrer de la Plata 3-5.

Codi: 001/21

BARCELONA. BARCELONÈS

Base: Ricard Bofill, Taller d'Arquitectura

Direcció arqueològica: Pere Lluís Artigues

AUTOR: Pere Lluís Artigues Conesa.

DIN A3

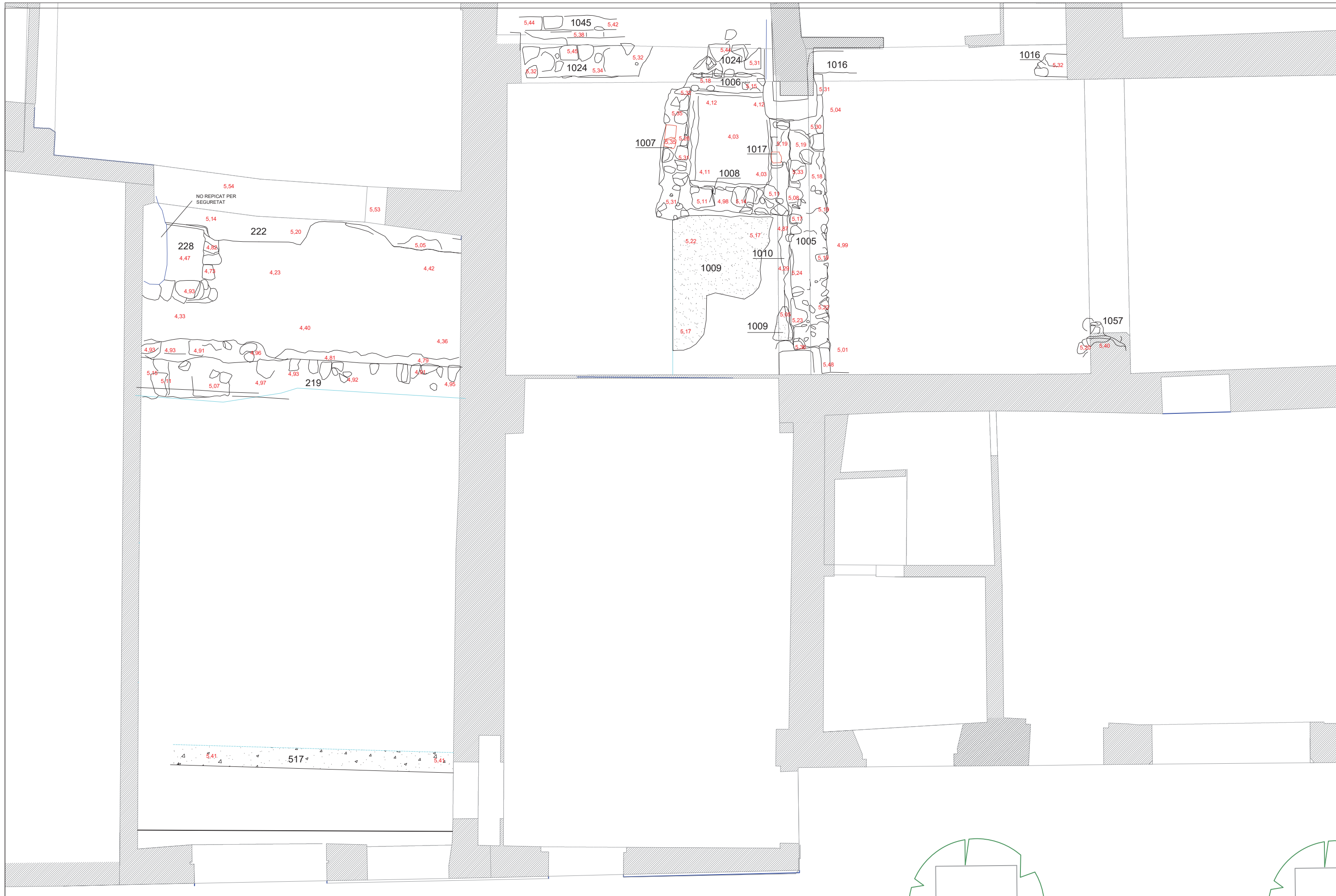
Escala:
1:50

TÍTOL DEL PLÀNOL

Planta restes d'època medieval. àmbit 1, 2 i pati

Maig 2023

15



Carrer de la Mercè 17-19 / carrer de la Plata 3-5.
 Codi: 001/21

BARCELONA. BARCELONÈS
 Base: Ricard Bofill, Taller d'Arquitectura

Direcció arqueològica: Pere Lluís Artigues
 AUTOR: Pere Lluís Artigues Conesa.

DIN A3

Escala:
 1:50

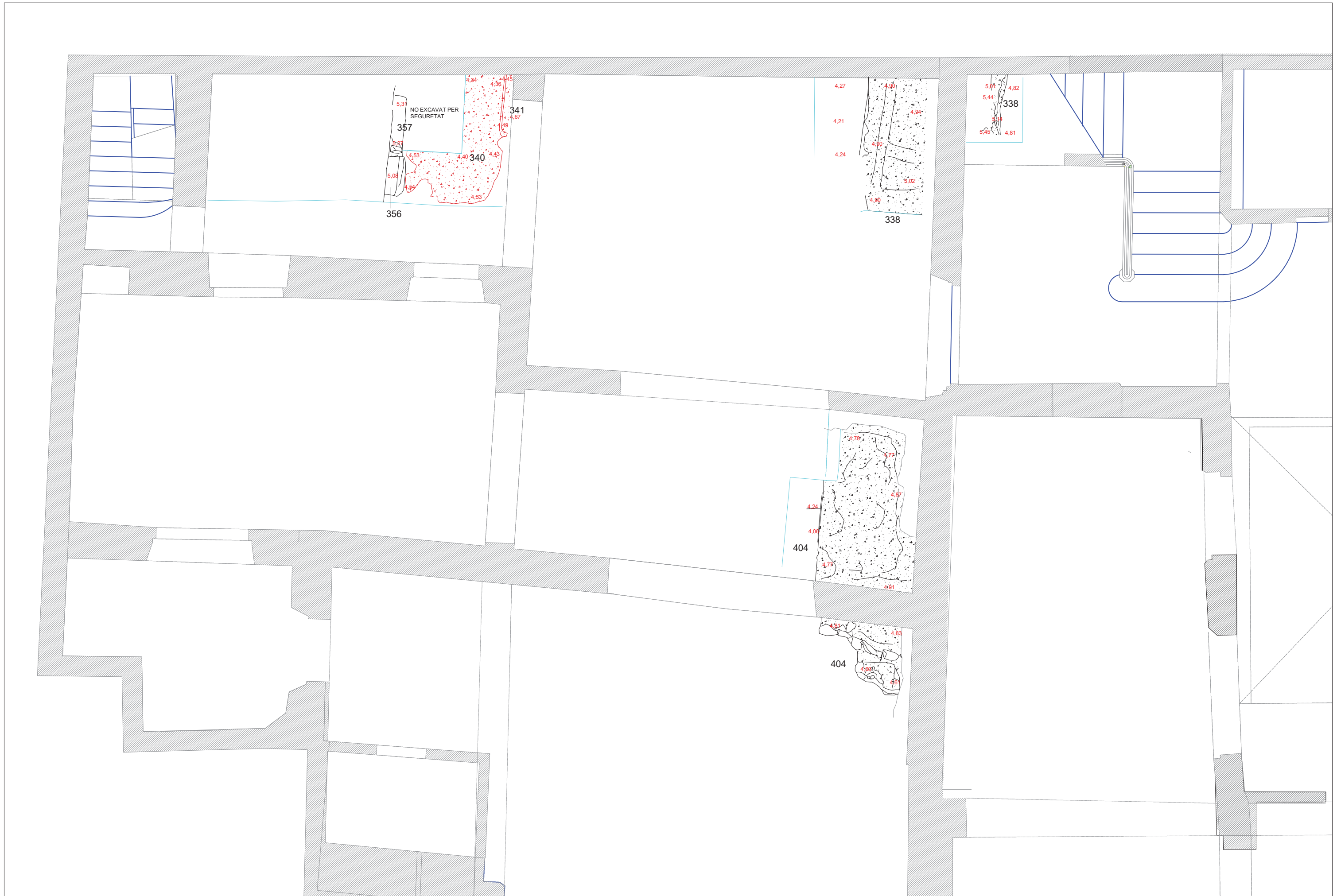
TÍTOL DEL PLÀNOL	Planta restes d'època medieval. Locals 1 i 4.
Maig 2023	16



CARRER DE LA PLATA

CARRER DE LA MERCÈ

Carrer de la Mercè 17-19 / carrer de la Plata 3-5. Codi: 001/21	BARCELONA. BARCELONÈS	Direcció arqueològica: Pere Lluís Artigues	DIN A3	Escala: 1:100	TÍTOL DEL PLÀNOL Planta general amb les restes romanes.	
	Base: Ricard Bofill, Taller d'Arquitectura	AUTOR: Pere Lluís Artigues Conesa.				Maig 2023



Carrer de la Mercè 17-19 / carrer de la Plata 3-5.

Codi: 001/21

BARCELONA. BARCELONÈS

Base: Ricard Bofill, Taller d'Arquitectura

Direcció arqueològica: Pere Lluís Artigues

AUTOR: Pere Lluís Artigues Conesa.

DIN A3

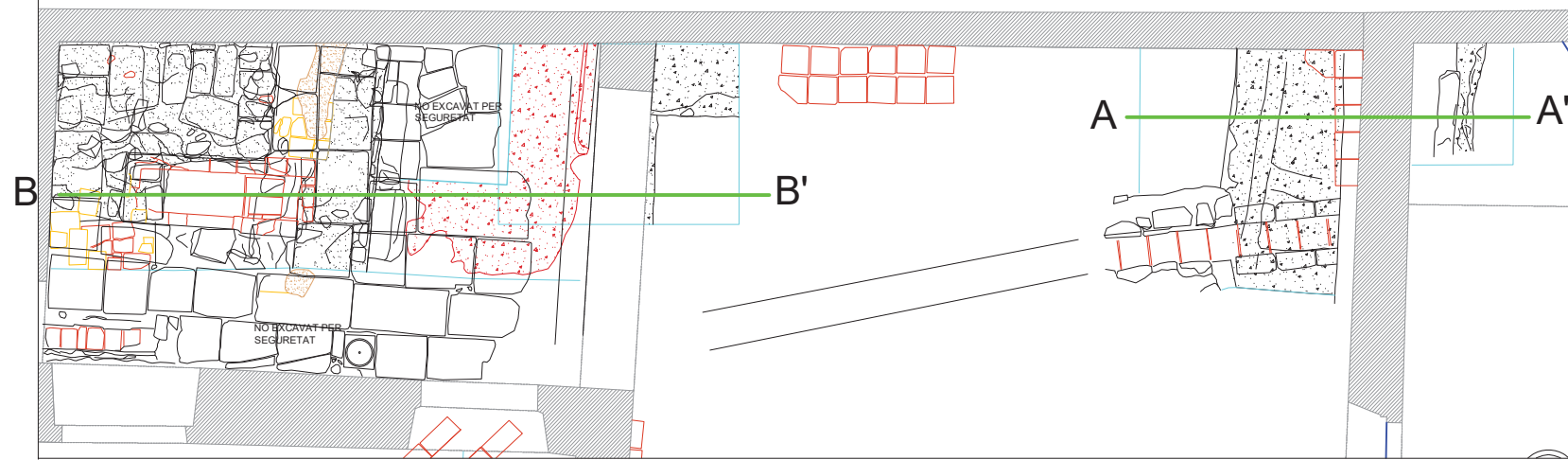
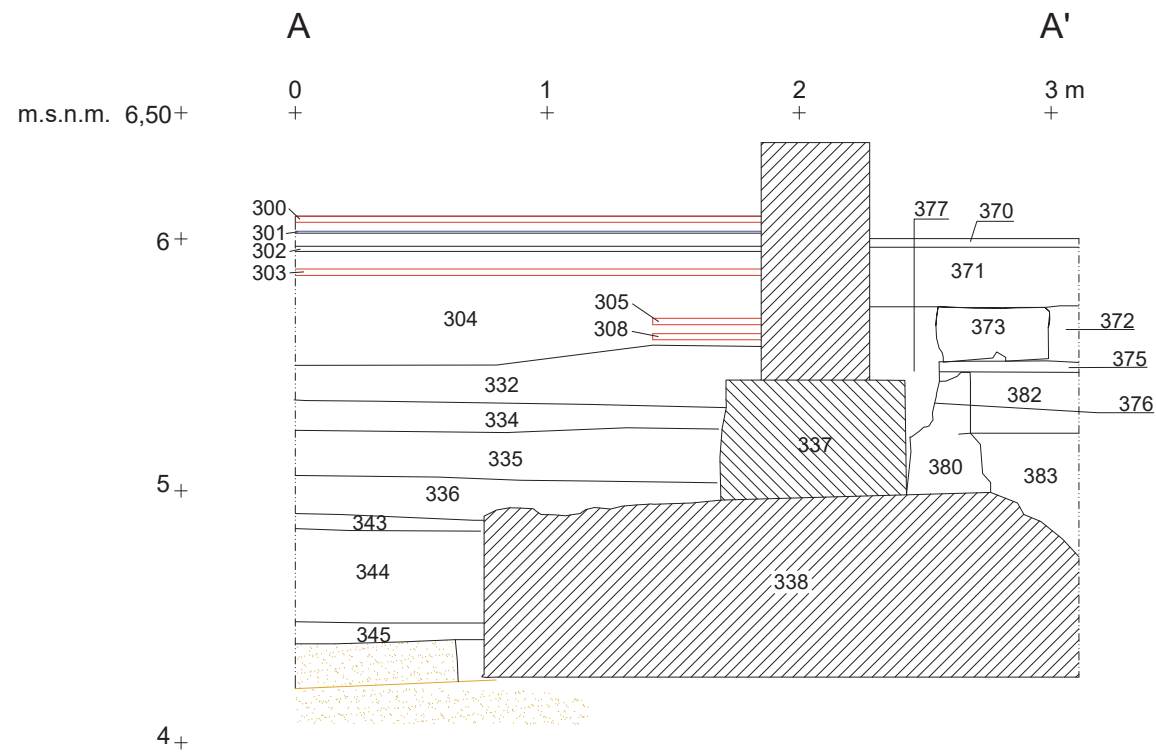
Escala:
1:50

TÍTOL DEL PLÀNOL Planta amb les restes romanes.


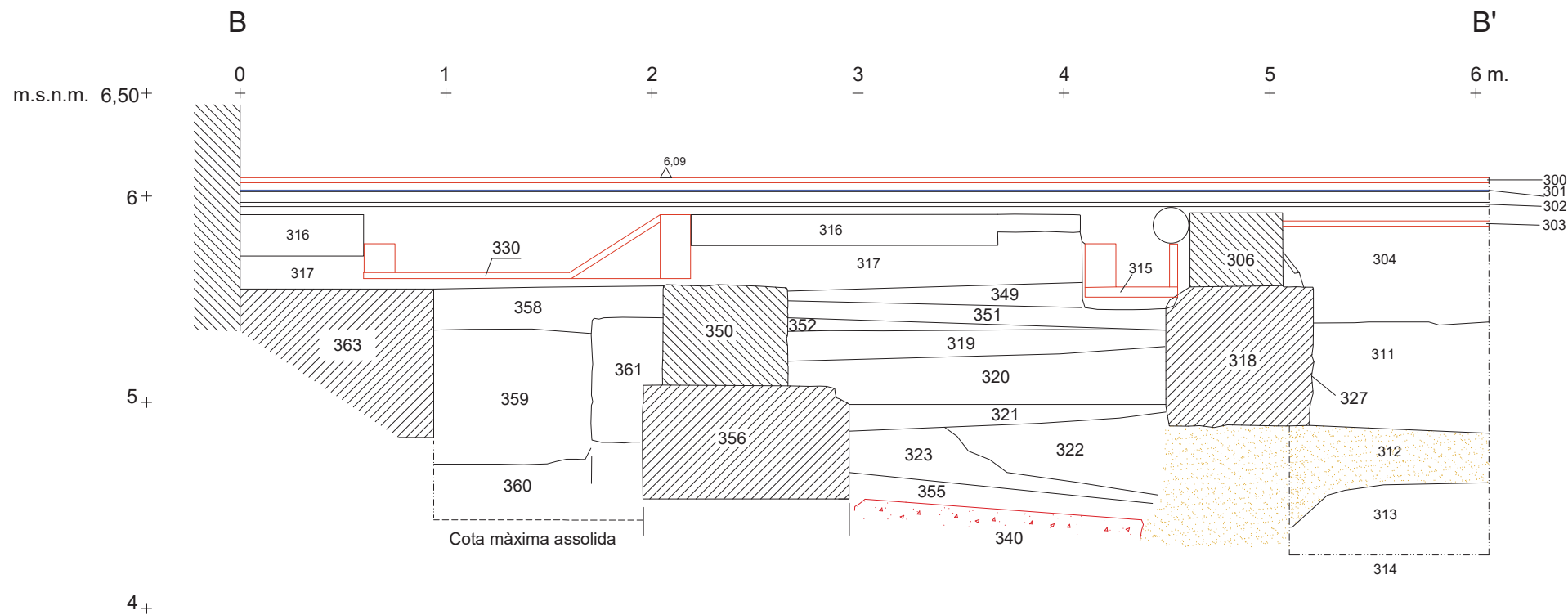


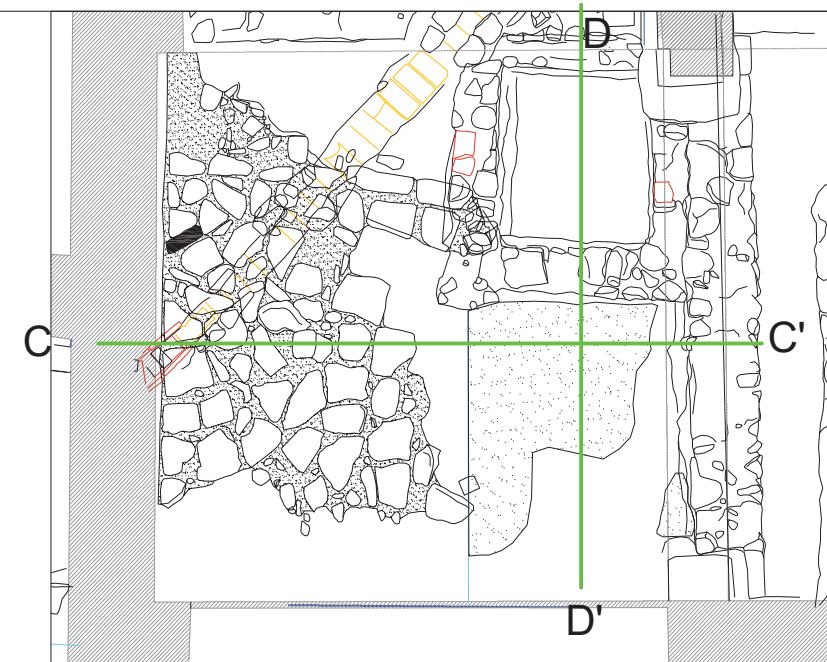
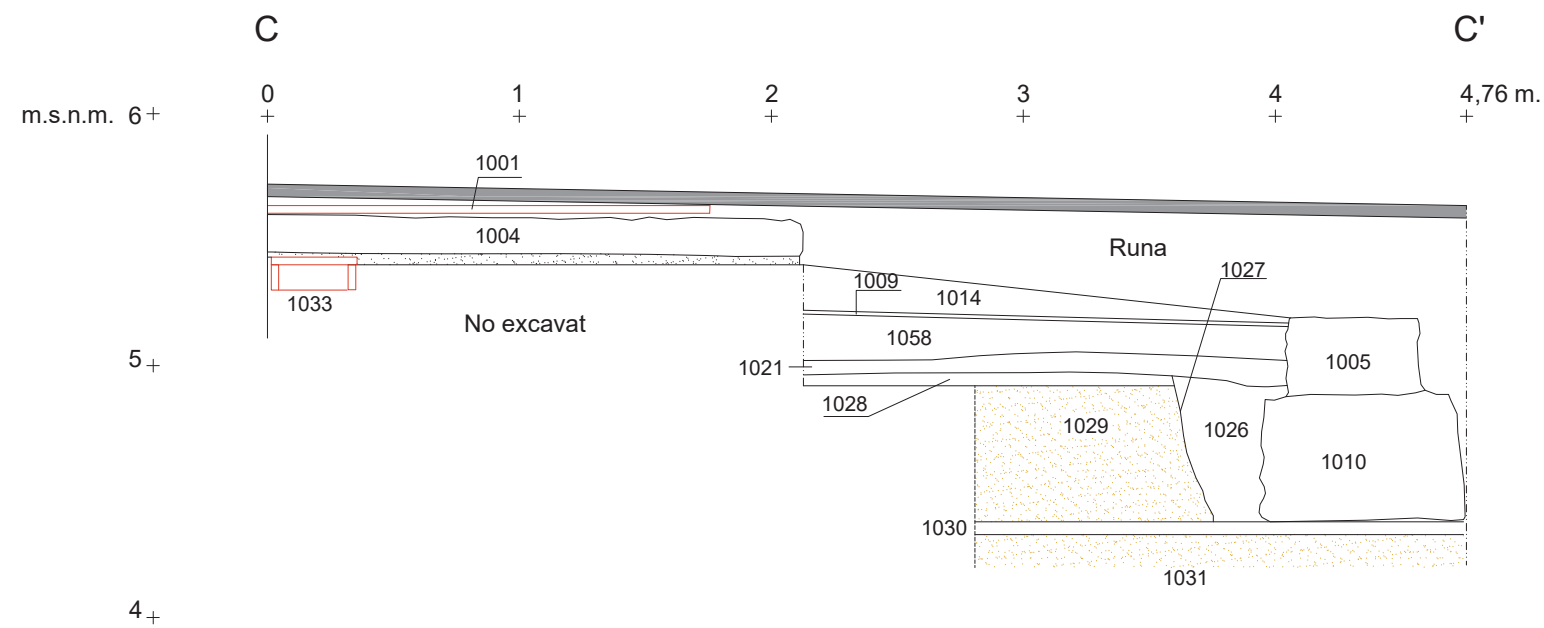
Maig 2023

18

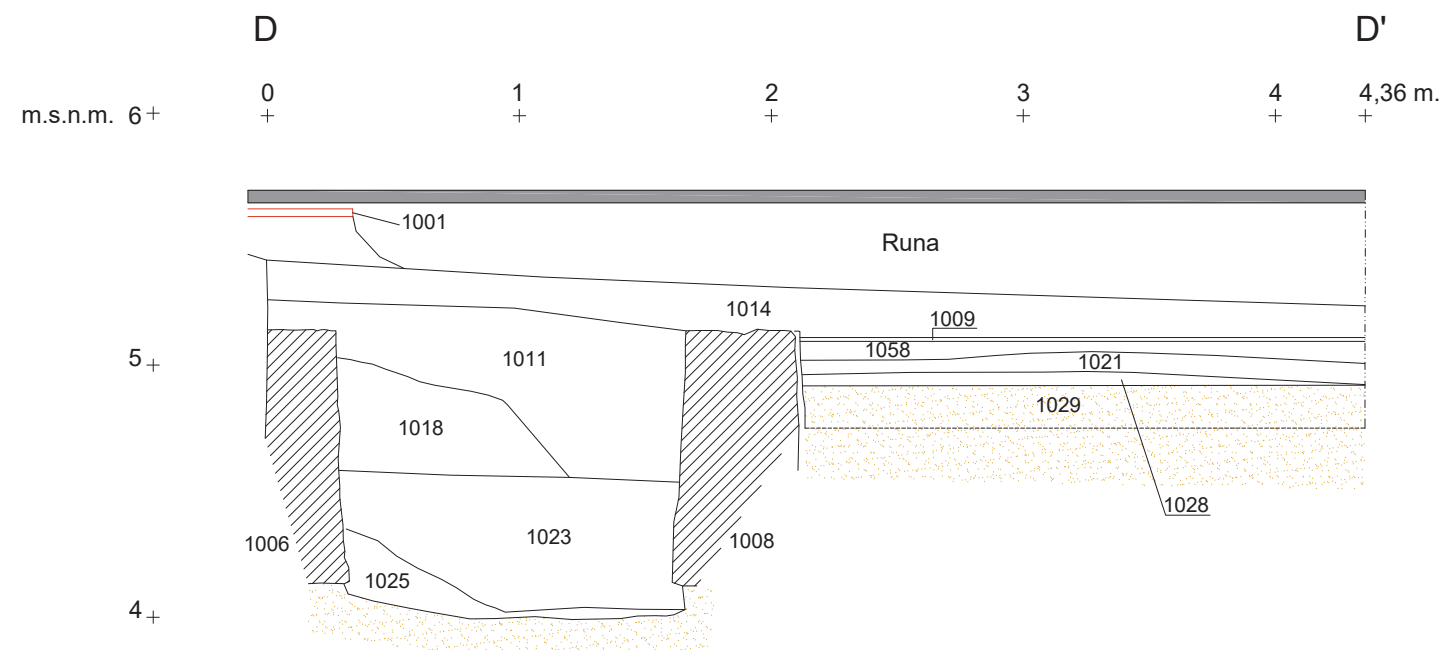




Situació de les seccions



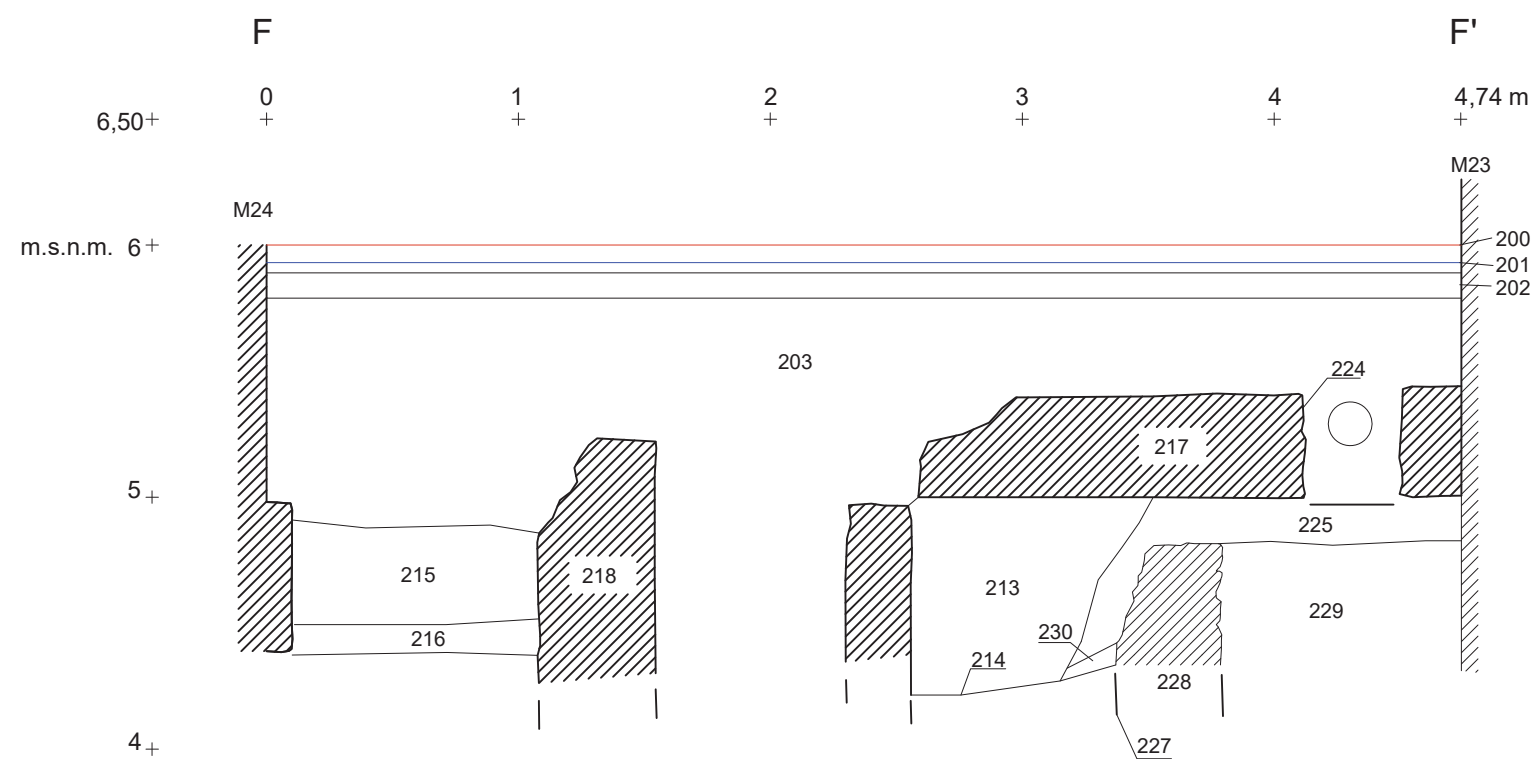
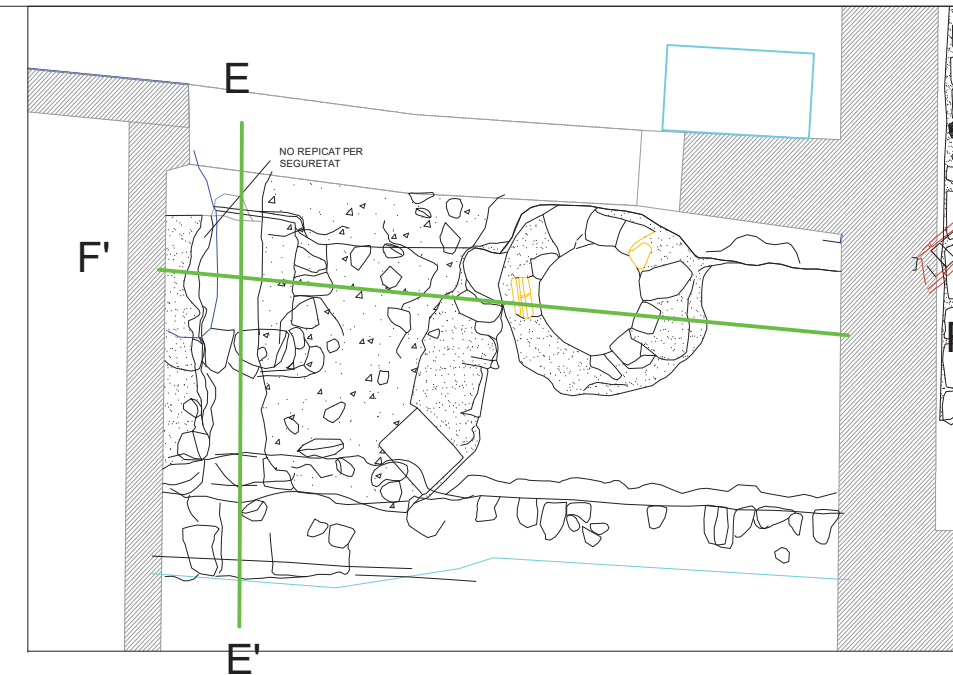
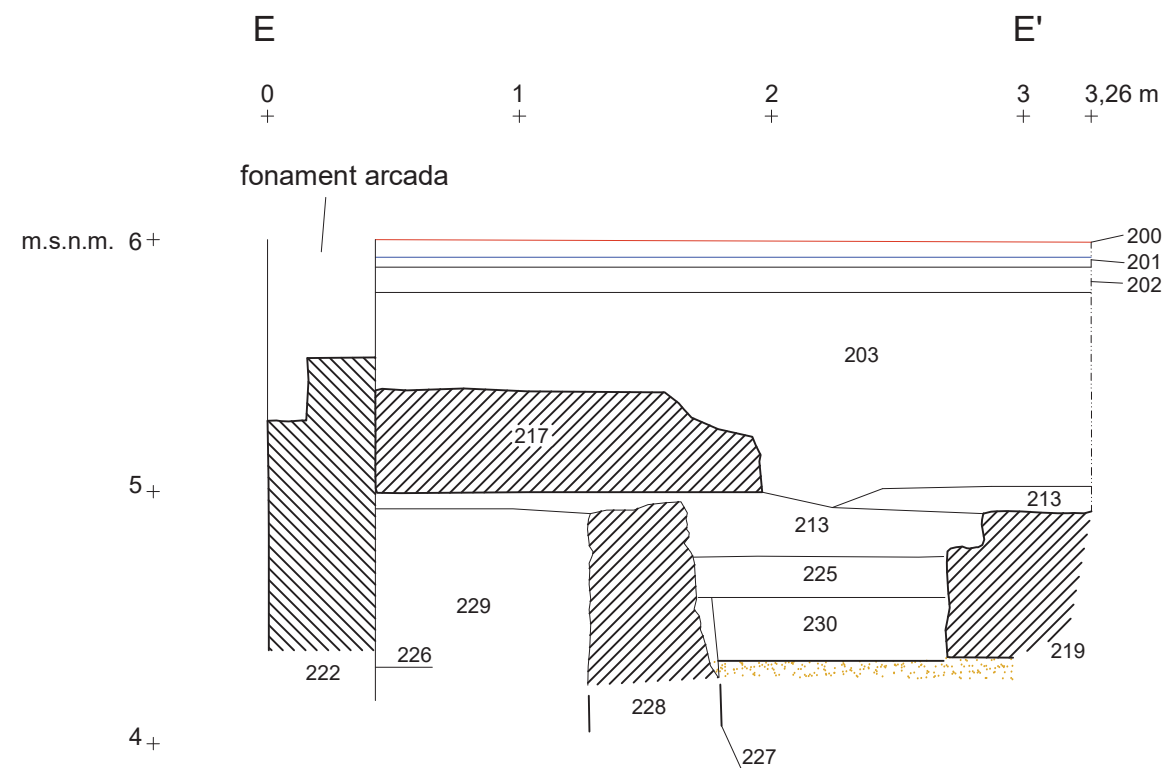


Situació de les seccions



-  Sorres
-  Formigó





-  Sorres
-  Formigó armat



